

---

# INSTITUTO TECNOLÓGICO Y DE ESTUDIOS SUPERIORES DE OCCIDENTE

Reconocimiento de Validez Oficial de Estudios de nivel superior según  
Acuerdo Secretarial 15018, publicado en el DIARIO OFICIAL DE LA  
FEDERACIÓN EL 29 DE NOVIEMBRE DE 1976

---

## DEPARTAMENTO DE ESTUDIOS SOCIOPOLÍTICOS Y JURÍDICOS

MAESTRÍA EN POLÍTICA Y GESTIÓN PÚBLICA



### EL COMPORTAMIENTO ELECTORAL DE LOS CIUDADANOS DEL DISTRITO XIX LOCAL EN JALISCO

Análisis de los resultados electorales de las elecciones federales y locales del periodo comprendido entre 2003 - 2012

TESIS

PARA OBTENER EL GRADO DE

**MAESTRO EN POLÍTICA Y GESTIÓN PÚBLICA**

Presenta

**Samuel Guijarro Magaña**

Asesor: Mtro. Jorge E. Rocha Quintero

Tlaquepaque Jalisco, Julio de 2014

# El comportamiento electoral de los ciudadanos del distrito XIX local en Jalisco.

Análisis de los resultados electorales de las elecciones federales y locales del periodo comprendido entre 2003 - 2012.

## Índice

<b>Resumen Directivo</b>	5
<b>Introducción</b>	6
<b>Contexto socioeconómico del Distrito XIX en Jalisco</b>	7
Estado de Jalisco	8
Distrito XIX Local	9
Población total por municipio	10
Actividades económicas principales	12
Descripción y características principales	14
<b>Metodología</b>	16
<b>Elecciones y comportamiento electoral</b>	19
Elecciones	19
Democracia	20
Comportamiento electoral	23
<b>Municipios del Distrito XIX: Resultados electorales</b>	27
Distrito XIX resultados por municipio	28
Alternancia de partidos políticos 1988-2012	29
Sistema de partido político por municipio desde 1988 a 2012	35
Porcentaje de elecciones ganadas por partido político de 1988 a 2012	39
<b>Concentrado general de la elección de municipales 2003 a 2012</b>	42
Amacueca.....	48
Gómez Farías.....	50
Jilotlán de los Dolores.....	52
Pihuamo .....	54
San Gabriel .....	56
Santa María del Oro.....	58

Sayula.....	60
Tamazula de Gordiano.....	62
Tapalpa.....	64
Tecalitlán.....	66
Tolimán.....	68
Tonila.....	70
Tuxpan.....	72
Zapotiltic.....	74
Zapotitlán de Vadillo.....	76
Zapotlan el Grande.....	78
Pimer Conclusion de las elecciones municipales del distrito XIX local del periodo 2003 a 2012	81
<b>Concentrado general de la elección de diputado local en el Distrito XIX periodo 2003 a 2012</b>	<b>83</b>
<b>Concentrado general de la elección de diputado federal en el Distrito XIX periodo 2003 a 2012</b>	<b>85</b>
<b>Concentrado general de la elección de Gobernador en el Distrito XIX periodo 2006 a 2012</b>	<b>87</b>
<b>Concentrado general de la elección Senador en el distrito XIX periodo 2006 a 2012</b>	<b>89</b>
<b>Concentrado general de la elección de Presidente de la Republica en el Distrito XIX periodo 2006 a 2012</b>	<b>91</b>
Segunda Conclusion de las elecciones de diputado local-federal, Gobernador, Senador y Presidente de la Republica	94
<b>Conclusiones Finales</b>	<b>94</b>
<b>Bibliografía</b>	<b>97</b>
<b>Anexos</b>	<b>99</b>

## El comportamiento electoral de los ciudadanos del distrito XIX local, en Jalisco.

### ANÁLISIS DE LOS RESULTADOS ELECTORALES FEDERALES Y LOCALES DE 2003-2012

La intención de esta investigación es analizar los resultados electorales publicados por el Instituto Federal Electoral (IFE) y por el Instituto Electoral y de Participación del Estado Jalisco (IEPC), desde las elecciones intermedias de 2003 hasta las elecciones presidenciales de 2012, esto con el objetivo de analizar dos procesos electorales intermedios y dos elecciones presidenciales, para conocer el comportamiento electoral de los ciudadanos del sur de Jalisco que pertenecen al distrito XIX local.

La primera parte de la investigación está enfocada en el contexto del sur de Jalisco, con una descripción de los 16 municipios que conforman el Distrito XIX Local y se detalla la población total, distribución por sexo, actividades económicas principales, así como las características principales de cada uno en base a su zona geográfica, y el motivo de hacer mención de estos factores es para poner en contexto la dinámica que se desarrolla en cada municipio y como este contexto después influye en el comportamiento de cada elector en una elección.

En el análisis de los resultados electorales comienzo con un análisis histórico desde el proceso electoral de 1988-2000 en él se incluyen las municipalidades ganadas por partido político y realizo una clasificación del sistema de partidos que se ha venido desarrollando con el paso de las elecciones en el distrito XIX local. Y el ultimo componente de este reporte se describe un análisis de los resultados electorales de las elecciones de 2003-2012, con los resultados obtenidos por cada partido de cada una de las elecciones en disputa tanto en el ámbito federal como en el ámbito local, adicional a este análisis se muestran gráficamente los resultados electorales de cada elección municipal, diputado local y federal, senadores, gobernador y presidente de la republica, del periodo comprendido durante las elecciones de 2003, 2006, 2009 y 2012.

Y después es importante destacar que esta investigación propone una clasificación del comportamiento electoral de cada uno de los municipios que conforman el sur de Jalisco en el distrito XIX local, así como una conclusión al trabajo realizado.

## Introducción

Esta investigación surge de la expectativa de explicar el comportamiento electoral del sur de Jalisco, empezando por la democracia, elecciones, voto duro<sup>1</sup>, participación ciudadana, abstencionismo, alternancia y el deterioro de los partidos políticos en turno, para conocer qué factores llevan a los ciudadanos a emitir su voto por otro partido. En el distrito XIX local existen patrones diferentes de votación en cada municipio, con esta investigación se pretende conocer como han venido votando los ciudadanos en los últimos cuatro procesos electorales tanto local, como federal. Factores económicos, culturales, costumbres y percepciones de la sociedad son elementos que predominan en la coyuntura de cada proceso electoral, unos con más peso que otros, en cada zona geográfica del distrito XIX local, a lo que atribuimos la decisión final del elector. Se realizara una recopilación de la información correspondiente a las últimas cuatro elecciones para poder comparar la cantidad de votos que consiguieron los partidos de una elección a otra, y poder entender la forma de votar de los ciudadanos del Distrito XIX local.

También se realiza un análisis de la agenda nacional del país en cada proceso electoral, para comprender de qué manera influyeron los asuntos públicos del país en las elecciones electorales, y así comparar los resultados electorales de cada municipio con los efectos de la coyuntura nacional en tiempos electorales, para poder determinar el comportamiento de los ciudadanos electoralmente en el distrito XIX local.

## Justificación

La gran relevancia de esta investigación recae en el hecho de que existen pocos estudios sobre comportamiento electoral en la región del sur de Jalisco, por lo cual es importante analizar a fondo los resultados de los últimos cuatro procesos electorales y conocer como han votado los ciudadanos en cada una de las elecciones, y así poder hacer un comparativo para identificar como se comportan electoralmente cada municipio que conforma el distrito XIX local en una elección concurrente. Es importante aclarar que no se pretende explicar porque los ciudadanos tomaron una decisión y no otra, si no que explicar las variaciones de cómo votaron los ciudadanos en cada elección hacia los partidos políticos en este caso analizaremos los resultados electorales de cuatro elecciones electorales, 2003 y 2009 que corresponden a elecciones intermedias en las que se elijen presidente municipal, diputado local y diputado federal y las elecciones del 2006 y 2012 que corresponden a las elecciones

---

<sup>1</sup> Suele llamarse así, al voto z por quienes son militantes y simpatizantes permanentes de un partido político, y que lo apoyan en las urnas independientemente de los candidatos y de los programas que ofrezca al electorado, o de la situación por la que atraviese el país, porque sienten una gran identificación con él. Este tipo de voto es la base electoral, el apoyo más importante de los partidos y les proporciona estabilidad, al igual que al sistema político. Consulta <http://diccionario.inep.org/V/VOTO-DURO.html>

presidenciales además de elegir también a senadores y gobernador del Estado, así como los puestos ya mencionados en la elección intermedia.

## Contexto socioeconómico del distrito XIX en Jalisco

A continuación se muestra el contexto actual del Estado y en específico del distrito XIX local del sur de Jalisco el cual está conformado por 16 municipios.

El sur de Jalisco tiene un promedio de 354,245 pobladores según cifras INEGI del censo 2010 y están distribuidos en un 51% por mujeres mientras que el 49% por los hombres, la mayor población está concentrada en la cabecera municipal del distrito XIX Zapotlan el grande y en los municipios más grandes como Tamazula de Gordiano, Sayula, Tuxpan y Zapotiltic.

En cuanto a las actividades económicas principales cada municipio tiene sus características de acuerdo a su contexto geográfico, sin embargo la actividad que predomina es su producción agrícola que se extiende por todo el territorio que comprende el sur de Jalisco, con una superficie sembrada de 189,192 hectáreas.

Cada municipio del sur de Jalisco tiene sus características propias que lo hacen único en la región, desde su historia a lo largo de los años, su actividad económica, sus cultivos, sus tradiciones, su gente, su cultura, son características que han perdurado a lo largo de la historia en cada uno, contextos sociales que han vivido de forma diferente cada uno, y que los ha llevado a los ciudadanos a tener un comportamiento electoral único en el distrito XIX.



### *Estado de Jalisco*

El Estado de Jalisco está conformado por 125 municipios y dividido electoralmente por 20 distritos, está situado en la zona occidente del país y electoralmente es la cuarta entidad con más población en México<sup>2</sup> con más de 5 millones 260 mil electores, la capital del Estado es la ciudad de Guadalajara y es donde se concentra en su mayoría gran parte del electorado jalisciense.

---

<sup>2</sup> <http://cuentame.inegi.org.mx/poblacion/habitantes.aspx?tema=P>[consulta:12 de junio de 2013]



## Comportamiento electoral

Jalisco: Distrito XIX local



### *Distrito XIX*

Está conformado por 16 municipios situados geográficamente al sur del Estado de Jalisco, está integrado por 266 mil 913 electores de los cuales en el proceso electoral

de 2012, se registro una participación del 65.73%<sup>3</sup> que lo ubica arriba de la media nacional en cuanto a participación electoral se refiere.

Los municipios son: Amacueca, Gómez Farías, Jilotlán de los Dolores, Pihuamo, San Gabriel, Santa María del Oro, Sayula, Tamazula de Gordiano, Tapalpa, Tecalitlán, Tolimán, Tonila, Tuxpan, Zapotiltic, Zapotitlán de Vadillo y Zapotlan el grande. La población del sur de Jalisco ha crecido considerablemente en los últimos años, concentrándose la mayor población en la cabecera municipal del Zapotlan el Grande, seguido por municipios como Tamazula de Gordiano, Sayula y Tuxpan.

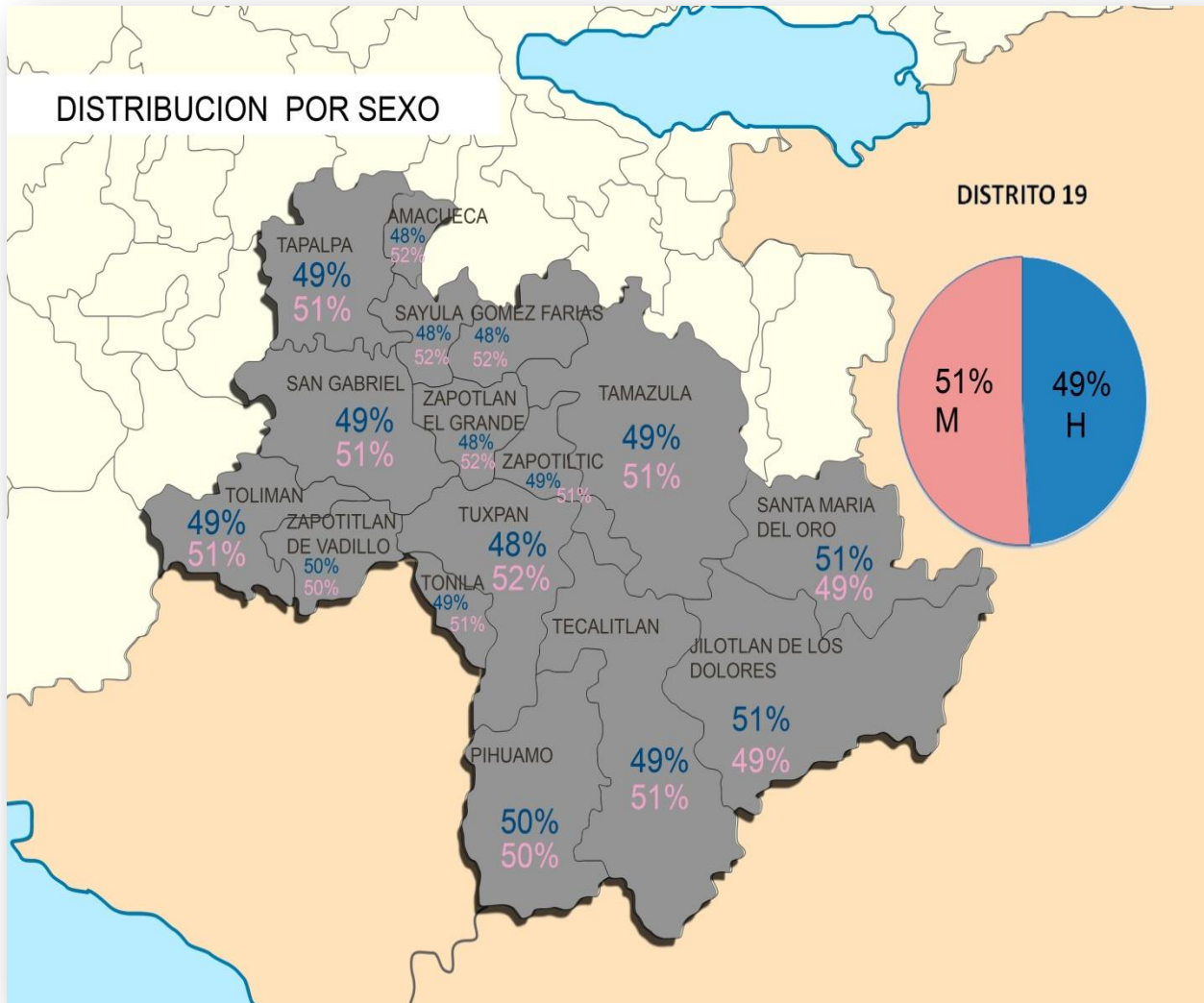
### Municipios que integran el distrito XIX local en el sur de Jalisco

	<b>Población total</b>
Amacueca	<b>5,545</b> de los cuales 2,674 son hombres y 2,871 son mujeres.
Gómez Farías	<b>14,011</b> de los cuales 6,778 son hombres y 7,233 son mujeres.
Jilotlán de los Dolores	<b>9,545</b> de los cuales 4,905 son hombres y 4,640 son mujeres.
Pihuamo	<b>12,119</b> de los cuales 6,045 son hombres y 6,074 son mujeres.
San Gabriel	<b>15,310</b> de los cuales 7,507 son hombres y 7,803 son mujeres.
Santa María del Oro	<b>2,517</b> de los cuales 1273 son hombres y 1244 son mujeres.
Sayula	<b>34,829</b> de los cuales 16,733 son hombres y 18,096 son mujeres.
Tamazula de Gordiano	<b>37,986</b> de los cuales 18,512 son hombres y 19474 son mujeres.
Tapalpa	<b>18,096</b> de los cuales 8,848 son hombres y 9,48 son mujeres.
Tecalitlán	<b>16,847</b> de los cuales 8,220 son hombres y 8,627 son mujeres.
Tolimán	<b>9,591</b> de los cuales 4,724 son hombres y 4,867 son mujeres.
Tonila	<b>7,256</b> de los cuales 3,573 son hombres y 3,683 son mujeres.
Tuxpan	<b>34,182</b> de los cuales 16,442 son hombres y 17,740 son mujeres.
Zapotiltic	<b>29,192</b> de los cuales 14,181 son hombres y 15,011 son mujeres.

<sup>3</sup> Dato obtenido de los resultados electorales que emitió el Instituto Electoral y de Participación Ciudadana del estado de Jalisco. IEPC.

Zapotitlán de Vadillo	<b>6,685</b> de los cuales 3,328 son hombres y 3,357 son mujeres.
Zapotitlán el Grande	<b>100,534</b> de los cuales 48,661 son hombres y 51,873 son mujeres.

Fuente: Instituto Nacional de Estadística y Geografía. INEGI. Censo de Población y Vivienda 2010.



Fuente: Elaboración propia a partir de los datos del censo de población y vivienda 2010, que emitió el Instituto Nacional de Estadística y Geografía. INEGI.

## Municipios que integran el distrito XIX local en el sur de Jalisco

	<b>Actividades económicas principales</b>
<b>Amacueca</b>	Superficie sembrada total 3,038(Hectáreas), valor de la producción agrícola total 144376 (Miles de pesos), Destacan los cultivos de sorgo, maíz, frijol, alfalfa, jitomate, café y nuez, teniendo una superficie apta para cultivo de 3,150 Hectáreas.
<b>Gómez Farías</b>	Superficie sembrada total 5488 (Hectáreas), valor de la producción agrícola total 145038 (Miles de pesos), Destacan los cultivos de maíz, garbanzo, avena, papa y sorgo. Cuenta, además, con frutales como durazno y nogal.
<b>Jilotlán de los Dolores</b>	Superficie sembrada total 21,064 (Hectáreas), Valor de la producción agrícola total 307,597 (Miles de pesos), destaca el maíz, sorgo y sandía. Fabricación de huaraches y descremadora de leche.
<b>Pihuamo</b>	Superficie sembrada total 14,659 (Hectáreas), valor de la producción agrícola total 23, 8789 (Miles de pesos), destaca el cultivo de caña, sorgo y frijol. La actividad económica principal es la explotación de la mina de las encinas, que cuenta con yacimientos de oro, plata, plomo, cobre, zinc, mercurio, níquel y manganeso, y de los minerales no metálicos yacimientos de barita, asbesto, talco, calcita, yeso y cal.
<b>San Gabriel</b>	Superficie sembrada total 14,354 (Hectáreas), valor de la producción agrícola total 458,630 (Miles de pesos), Destacan los cultivos de maíz, frijol, sorgo, calabaza, chile, pepino, jitomate, garbanzo. Se explotan las zonas boscosas donde predomina la especie de pino, sobre todo en las Sierras de Apango y El Jazmín.
<b>Santa María del Oro</b>	Superficie sembrada total 6,860 (Hectáreas), valor de la producción agrícola total 61,169 (Miles de pesos).
<b>Sayula</b>	Superficie sembrada total 8,388 (Hectáreas), valor de la producción agrícola total 302,717 (Miles de pesos), cuentan con infraestructura y logística para exportar a todo el mundo sus productos, hay una enorme industria de producción de ladrillo rojo, blockeras, talleres industriales y pailerías, fabricas especializadas en producción de cajeta, fabricas de textiles e importantes productoras madereras, además de su gran producción de dulce de leche conocido como cajeta que es comercializado en la zona sur en su mayoría.
<b>Tamazula de Gordiano</b>	Superficie sembrada total 17, 966 (Hectáreas), Valor de la producción agrícola total 511,371 (Miles de pesos), se distingue por la producción de la caña de azúcar y ocupa el tercer lugar a nivel estatal en este rubro y su producción es comercializada principalmente en el ingenio de Tamazula además destaca la producción de frijol garbanzo, jitomate, maíz y frutales como

	aguacate y mango.
<b>Tapalpa</b>	Superficie sembrada total 5,722 (Hectáreas), Valor de la producción agrícola total 291,892 (Miles de pesos), se cultiva maíz, avena, cebada, trigo, papa, árboles frutales como manzana, durazno, capulín y ciruela. El turismo deja una derrama económica muy importante para el municipio, por ser un destino con atractivos naturales y arquitectónicos muy vistosos para los turistas.
<b>Tecalitlán</b>	Superficie sembrada total 13,564(Hectáreas), valor de la producción agrícola total 216,899(Miles de pesos), se cultiva maíz, frijol, hortalizas y caña de azúcar. Además de árboles frutales como el mango y el durazno. Destaca la industria azucarera.
<b>Tolimán</b>	Superficie sembrada total 8,779 (Hectáreas), Valor de la producción agrícola total 105,343(Miles de pesos), destacan maíz, sorgo, frijol, jitomate, tomate y chile. Se explotan las zonas boscosas, principalmente la de El Aserradero, donde predomina el pino.
<b>Tonila</b>	Superficie sembrada total 6,103 (Hectáreas), Valor de la producción agrícola total 18,6481 (Miles de pesos), se cultiva maíz, frijol, caña de azúcar, legumbres y café. se explota pino, cedro y nogal.
<b>Tuxpan</b>	Superficie sembrada total 21,363 (Hectáreas), Valor de la producción agrícola total 540,432 (Miles de pesos), se cultiva maíz. su principal actividad económica es mercados públicos y comercio en general.
<b>Zapotiltic</b>	Superficie sembrada total 16,779(Hectáreas), valor de la producción agrícola total 576,176 (Miles de pesos), destacan el maíz, sorgo, tomate, jícama y caña de azúcar.
<b>Zapotitlán de Vadillo</b>	Superficie sembrada total 5,664 (Hectáreas), Valor de la producción agrícola total 73,003 (Miles de pesos), Destacan el maíz, calabaza, maguey y frijol.
<b>Zapotlán el Grande</b>	Superficie sembrada total 19,401 (Hectáreas), valor de la producción agrícola total 570,221 (Miles de pesos), se cultiva maíz, frijol, sorgo y caña de azúcar. Las actividades económicas mejor establecidas son la agricultura y la ganadería, sin olvidar la industria que en los últimos años ha tenido crecimiento importante en la región.

Fuente: Secretaría de Agricultura, Ganadería, Desarrollo Rural, Pesca y Alimentación. SAGARPA. Servicio de Información Agroalimentaria y Pesquera. Consultado el 6 de diciembre de 2011.

Las actividades económicas principales varían en cada uno de los municipios, debido a sus riquezas naturales de acuerdo a cada zona geográfica.

## Municipios que integran el distrito XIX local en el sur de Jalisco

	<b>Descripción y características principales</b>
<b>Amacueca</b>	Este municipio es conocido principalmente por su producción de café y pitaya, esta última una fruta de gran sabor, y muy conocida por la región cultivada en Amacueca para su venta principalmente en el sur de Jalisco y cada año cientos de turistas de diferentes zonas del Estado vienen en la primavera a este municipio a comprar esta famosa fruta, y de los eventos más concurridos es su famoso festival de la pitaya.
<b>Gómez Farías</b>	Usaron el metate llamado "huilanchi"; el molcajete de piedra y barro; conocían las propiedades curativas de las plantas y, probablemente, aprendieron de los aztecas la elaboración de la miel de maguey. sus eventos más importantes son sus fiestas anuales y sus grandes recibimientos a todo el público en general financiados por los empresarios importantes del municipio.
<b>Jilotlán de los Dolores</b>	Al estallar la Revolución, esta región gozaba de gran prosperidad. En las ricas haciendas había grandes criaderos de ganado y en el lomerío pastaban más de 10,000 cabezas de animales. Actualmente el municipio se ha vuelto de los más inseguro en Jalisco debido a su proximidad con el Estado de Michoacán y el establecimiento del crimen organizado.
<b>Pihuamo</b>	Se pueden admirar en el municipio gran cantidad de petroglifos y los paisajes de los bosques naturales localizados en Las Moras, Ferrerías, cerros Naranja y Belén, bordo La Estrella y presa La Estancia.
<b>San Gabriel</b>	El municipio de San Gabriel es más conocido por la elaboración de productos y curtido de cuero y su producción de bebidas destiladas de maguey como lo son el mezcal.
<b>Santa María del Oro</b>	En general hay muy poco comercio por esta solo algunos ganaderos y pobladores que dedican a la fabricación de artículos para montar caballos y trajes charros típicos.
<b>Sayula</b>	Existen fábricas especializadas en derivados de metal: cuchichos, casangas, picos, herraduras, entre otros, dos plantas industriales de tequila y derivados, las cuales cuentan con infraestructura y logística para exportar a todo el mundo sus productos. Los festejos del Carnaval se celebran durante cinco días anteriores al martes de carnaval, se realizan jaripeos, carreras de caballos, concurso de disfraces, elección de reina, bailes populares, comparsas, exposición y venta de artesanías.

## Comportamiento electoral

### Jalisco: Distrito XIX local

<b>Tamazula de Gordiano</b>	Destaca el Ingenio Tamazula que produce azúcar y alcohol, y otros derivados de la caña. Se puede admirar el templo de la Virgen de Guadalupe, de estilo colonial, el santuario diocesano de la Virgen del Sagrario; y los atractivos naturales de los bosques localizados en el Cerro de la Mesa; la Sierra del Aguacate, la Sierra de San Francisco, el corredor turístico de la Sierra del Tigre.
<b>Tapalpa</b>	El municipio de Tapalpa es uno de los más importantes en el sur de Jalisco y encierra gran riqueza histórica y cultural, por medio de la secretaria de turismo fue declarado pueblo mágico, debido a ello, se mantiene la apariencia antigua de las comunidades, por lo tanto es un destino turístico muy concurrido por la turistas del interior del Estado.
<b>Tecalitlán</b>	Entre los atractivos principales del municipio de Tecalitlán es su gastronomía la elaboración de birria de chivo y de cerdo son platillos típicos así como su barbacoa, además de la elaboración de ponche de granada son tradiciones que han pasado de generación tras generación.
<b>Tolimán</b>	Históricamente es el municipio con menos alternancia en las elecciones de presidente municipal. Entre los atractivos naturales cuenta con los bosques localizados en la Sierra de Manantlán y los cerros El Muñeco y Toxín; así como la gruta “El Resumidero” dentro de la cual corre un río subterráneo durante la época de lluvias.
<b>Tonila</b>	Los aspectos destacables del municipio son su tradicional comida mexicana, sus trajes típicos de charro y la elaboración de bebidas como el ponche de granada. En la zona de norte de este municipio de ubica el volcán de colima y el nevado de colima.
<b>Tuxpan</b>	El pueblo de la “fiesta eterna” grandes tradiciones por las múltiples celebraciones a lo largo de todo el año cada evento cobra especial importancia por sus costumbres tradicionales, en el distrito XIX es el municipio con mas descendencia indígena debido a que se instalaron los purépechas por muchos años atrás en la región debido a que esta zona fue invadida por los purépechas, quienes dominaron la región algunas decenas de años hasta que fueron derrotados y desalojados al concluir la “Guerra del Salitre.
<b>Zapotiltic</b>	Es un municipio que tiene como actividad económica primordial la industria en la producción de material para la construcción como es cemento, cal, marmolina, concreto entre otros, además de ser una región con gran crecimiento en los últimos años.
<b>Zapotitlán de Vadillo</b>	De este municipio fue originario Basilio Badillo, Ex gobernador del Estado de Jalisco de 1921-1922 uno de los políticos que se enfrento al general Victoriano Huerta en su etapa estudiantil. La región de Zapotitlán de Vadillo produce principalmente artesanías como huaraches y su actividad económica son de primera necesidad para la región.



### Zapotlán el Grande

La cabecera municipal del distrito XIX es el municipio de Zapotlan el Grande, donde se instalaron los primeros pobladores de la región sur del Estado de Jalisco.

Fuente: Instituto Nacional de Estadística y Geografía. INEGI. Censo de Población y Vivienda 2010.

El sur de Jalisco se ha caracterizado por su amplia gama de destinos, desde su cabecera municipal hasta destinos turísticos como el municipio de Tapalpa, su gastronomía en todo el sur ha predominado en el gusto de los pobladores, frutos únicos como la pitaya que se cultiva en Sayula, Amacueca y Techaluta, cada municipio tiene una particularidad histórica desde sus principales atractivos, personajes ilustres, y sus tradicionales festividades en cada uno, como el municipio de Tuxpan también llamado “el pueblo de la fiesta eterna” por la gran cantidad de festejos religiosos que organizan todo el año.

Los 16 municipios que conforman el distrito XIX han crecido poblacionalmente y cada periodo electoral se puede observar como los ciudadanos van cambiando sus conductas a la hora de ejercer su voto, existen desde el municipio con menor alternancia en el poder como lo es Tolimán, hasta municipios multipartidistas como los Sayula y Tuxpan, los primeros municipios en los que salió victorioso un partido diferente al PRI fue en la cabecera municipal Zapotlan el Grande y en el municipio de Gómez Farías, hoy en día estos municipios tienen un bipartidismo muy marcado en cada elección ya sea el ganador el PRI o el PAN.

En el análisis de los resultados de esta investigación abordare de manera específica el caso de cada uno de los 16 municipios que conforman el distrito XIX y su comportamiento electoral en las elecciones locales y federales de 2003, 2006, 2009 y 2012 con la finalidad de tener un análisis de dos elecciones intermedias en las se eligió Presidente municipal, Diputado local y Federal, y dos elecciones presidenciales en las que aparte de los puestos de elección popular ya mencionados se eligió Senador, Gobernador y Presidente de la Republica.

## Metodología

**¿Cuál es el comportamiento electoral de los municipios que conforman el distrito XIX local, en las últimas cuatro elecciones comprendidas del periodo 2003-2006-2009 y 2012?**

Hipótesis principal:

En el sur de Jalisco el comportamiento electoral es volátil, por la alternancia y la diferenciación de votos que son factores que han influido en gran medida en el cómo vota la población. Los jaliscienses en el distrito XIX local dan su voto de igual forma



para hacer ganar al PRI, PAN, PRD, PVEM, PT y MC, es un comportamiento que cambia en cada elección.

En el proceso electoral de 1992 el PRI perdió su hegemonía de gobernar los 16 municipios del distrito, debido a que perdió la elección en la cabecera municipal del distrito XIX Zapotlan el Grande y el municipio de Gómez Farías saliendo victorioso el PAN, a partir de ese proceso la alternancia empezó a jugar un papel más importante en cada proceso electoral.

Hipótesis alternativa:

El único partido con voto duro es el PRI, desde 1988 ha gobernado en su mayoría los municipios del distrito XIX local.

Los altos niveles de alternancia en los municipios que conforman el distrito XIX local es por la conciencia ciudadana que en cada elección piensa su voto, este patrón de votación es el factor que marca la diferenciación de los votos por partido de una elección a otra.

El objetivo de este estudio es investigar el comportamiento de los ciudadanos al emitir su voto en base a qué condiciones deciden votar el día de las elecciones, estas decisiones tienen que ver con su zona geográfica, como lo es la cultura, la sociedad, hábitos y costumbres que son factores que influyen en la participación de los ciudadanos al emitir su voto y marca el abstencionismo. Existen diferentes componentes en cada sociedad que han incentivado la vida económica, social y política de cada municipio, tendencias y costumbres generacionales, que marcan los comportamientos electorales en cada elección.

Realizar un análisis de los últimos cuatro procesos electorales para conocer el comportamiento electoral y saber cómo ha venido votando la ciudadanía. La investigación tiene dos grandes dinámicas a analizar en los resultados electorales de las últimas cuatro elecciones, primero es como cambia el comportamiento electoral cuando se elige al Presidente de la República y cuando son elecciones intermedias en las cuales solo se eligen diputados tanto federal como local y presidentes municipales, son elecciones distintas marcadas por porcentajes de participación o porcentaje de abstencionismo mayor o menor de una elección mas que otra. Y el otro fenómeno es que se estudiaran los resultados electorales de los procesos del 2003, 2006, 2009 y 2012, y su principal característica es que fueron elecciones concurrentes en todo el Estado de Jalisco es decir tanto las elecciones locales como las federales son realizadas en los mismos plazos es por esto que tanto el IFE (Instituto Federal Electoral) y el IEPC (Instituto Electoral y de Participación Ciudadana del Estado de Jalisco) firman un convenio para celebrar las elecciones en la entidad en la misma fecha<sup>4</sup>, por tanto los ciudadanos en tiempo electorales están saturados de campañas

---

<sup>4</sup> [http://www.ife.org.mx/documentos/DIR-SECRE/plan-integral\\_02-03/p29.htm](http://www.ife.org.mx/documentos/DIR-SECRE/plan-integral_02-03/p29.htm) [consulta: 06 de junio de 2013]

electorales de todos los candidatos a puestos de elecciones popular federal y local, lo cual puede influir electoralmente en el comportamiento de cada municipio.

En este caso se analizarán los resultados electorales tanto federales como estatales de los 16 municipios que conforman el distrito XIX con cabecera municipal en Zapotlan el Grande, correspondiente al sur de Jalisco. Los casos a analizar son las elecciones del 2003 en la que se eligió a los diputados federales, locales y presidentes municipales, en 2006 cuando fue elegido Presidente de la Republica, senadores, diputados federales y en al ámbito local fue elegido Gobernador del Estado, diputados locales y presidente municipales, en 2009 cuando fueron elegidos diputados federales, locales y presidentes municipales. Y por último el proceso electoral del 2012 en el que fueron elegidos los cargos de Presidente de la Republica, senadores, diputados federales y en al ámbito local fue elegido Gobernador del Estado, diputados locales y presidente municipal.

DISTRITO XIX
Amacueca
Gomez Farías
Jilotlán de los Dolores
Pihuamo
San Gabriel
San Maria del Oro
Sayula
Tamazula de Gordiano
Tapalpa
Tecalitlán
Tolimán
Tonila
Tuxpan
Zapotiltic
Zapotitlán de Vadillo
Zapotlan el Grande

La información necesaria para realizar la investigación en cada caso serán los resultados electorales del 2003, 2006, 2009 y 2012 de cada municipio y de cada una de los puestos de elección popular elegidos en cada proceso, a partir de este análisis y en base a los resultados en cada municipio se contrastarán para conocer que municipios tienen características o comportamientos similares y cuales su comportamiento difiere del resto en el distrito XIX. La sociedad que tiene cada municipio es diferente por su historia sus capacidades individuales el entorno urbano y su contexto institucional, todos los municipios tienen descendencia indígena unos más que otros y el contexto histórico a forjado su historia en cada uno de ellos, es porque electoralmente cada uno es diferente durante cada proceso, pero históricamente el distrito XIX es lo que más alternancia a tenido en los últimos años.

Tabla 1.-Elaboración propia, de la base de datos del IEPC.

Un aspecto importante es que la mayoría de estas regiones se han visto afectadas por grupos delictivos y ciertos niveles de inseguridad pública, ocasionando un gran fenómeno del voto de castigo hacia los gobernantes en turno, se puede confirmar que el deterioro que tuvieron los gobiernos en su gestión motivo a los ciudadanos a cambiar su decisión en las urnas. La democracia como forma de gobierno resalta como la forma más eficaz de elegir gobernantes a través de los ciudadanos

que participan en las elecciones, un factor muy importante que los partidos en el poder

se han venido deteriorando debido a los temas de inseguridad y narcotráfico que preocupan a la gran mayoría de los pobladores, la económica, el desempleo, la ineficiencia del gobierno, tiene insatisfechos a los pobladores.

Esta investigación se realizara en la región sur del Estado de Jalisco compuesta por 16 municipios, será una investigación mixta de manera que el análisis de los resultados electorales ayudara a conocer el tipo de comportamiento electoral de los jaliscienses en el sur de Jalisco.

## Elecciones y comportamiento electoral

### ELECCIONES

La realización de las elecciones como mecanismo para integrar los órganos de representación política del Estado en las democracias modernas, y por ende representativas, constituye una función pública trascendental importancia. <sup>5</sup>Hoy en día la herramienta más poderosa de una democracia es el voto, que nos ayudara a elegir quien nos representara y tomara las decisiones más importantes en beneficio de los ciudadanos.

Las elecciones son el rasgo distintivo de la democracia, su fuente de legitimación y la forma central de participación política<sup>6</sup>. Lo más importante de un gobierno democrático es que significa el gobierno del pueblo, sin embargo en la actualidad es imposible la puesta en práctica de este significado, por un sector gubernamental que se ha vuelto burocrático y por ende lento en su función estatal. En México, aunque desde la constitución de 1824 se han establecido órganos representativos de tipo electivo (con todo y que el tipo de elección durante el entero siglo XIX fue de naturaleza indirecta), la función electoral no obtuvo reconocimiento como una función específica del estado, sino hasta la reforma electoral de 1990. Fue entonces cuando se reconoció la función específica del Estado de organizar elecciones.<sup>7</sup>

### DEMOCRACIA

La democracia comienza con la libertad de ejercer tu voto de forma libre, y como dice Bobbio es “difícil” debido a que se tiene que exigir el goce de sus derechos y la secrecía del voto a cada uno de los ciudadanos, según Bovero la democracia no necesariamente depende de la alternancia, es decir puede haber “democracia sin alternancia” pero sin duda alguna es un hecho de gran relevancia mas no una condición necesaria, si no que la ciudadanía ante el deterioro de los gobiernos en

<sup>5</sup> Bobbio, Norberto, Teoría general...op. cit, pp. 410-402

<sup>6</sup> Nohlen, Dieter, *Sistemas electorales y partidos políticos*. Fondo de cultura economica , Mexico, 1998, 471pp

<sup>7</sup> Córdova Vianello, Lorenzo, *Los árbitros electorales de las elecciones estatales, una radiografía de su arquitectura institucional*, México, 2010, p. 1

turno, optan por cambiar su decisión en las elecciones, logrando con esto que los gobiernos no concentren el poder durante un tiempo prolongado. La pregunta relevante en el caso jalisciense es si realmente tenemos una democracia consolidada en el Estado, y si no que tan lejos estamos de convertirla en lo deseable para alcanzarla y en que podríamos mejorarla, estos cuestionamientos acerca de la democracia tienen que ver con la calidad de nuestro sistema y partiendo de la definición de calidad “la calidad de un producto o servicio está en función de la satisfacción del cliente, sin importar como fue producido su contenido”<sup>8</sup> creo que nuestra democracia aun no satisface enteramente las expectativas de los ciudadanos, a partir de esta definición se propone dos vertientes para lograr una democracia de calidad, la primera seria libertad, imperio de la ley, accountability vertical<sup>9</sup> y equidad, y la segunda seria la representación política, competencia, y participación<sup>10</sup>. Entonces podemos decir que la calidad en la democracia puede estar relacionada con el comportamiento electoral desde este punto de vista podemos afirmar que el ciudadano si confía en las instituciones y se ejerce un sistema democrático que cumpla con sus expectativas, modificara su decisión a la hora de emitir su voto debido a que el ciudadano se encuentra satisfecho con el sistema porque cumple con sus objetivos, pero también esta su contraparte si el ciudadano desconfía de las instituciones y no existe una democracia de calidad, su comportamiento electoral de igual forma va a cambiar debido al deterioro del gobierno en el poder, estos dos enfoques son el punto de partida para que cualquier elector decida si apoya o castiga a cualquier partido político. Los ciudadanos hacen valer su decisión en cada proceso electoral que participan para elegir a sus representantes, en el caso de los gobiernos que cumplen con las necesidades de la población en general garantizan continuidad para su partido un proceso electoral más.

México ha vivido avances y retrocesos democráticos a lo largo de su historia, pero especialmente a partir de las elecciones presidenciales de 1988 en la que salió victorioso el candidato del PRI Carlos Salinas de Gortari con resultados muy dudosos, comenzaron a generarse organizaciones sociales con la finalidad de influir en los asuntos públicos y poder construir una relación con el estado que propiciara la atención de las necesidades y los intereses de la sociedad y no solo de unos cuantos.

El politólogo italiano Giovanni Sartori sostiene que en México lo que unos le llaman la dictadura del PRI que duro setenta años en el poder, el lo llama que fue un partido hegemónico, término que se utilizara en esta investigación para referirse al viejo régimen del PRI que ostento el poder por tantos años, debido a que siempre gano las contiendas electorales y se mantuvo como líder proceso tras proceso hasta su caída en el año 2000.

---

<sup>8</sup> Morlino, Leonardo y Diamond Larry. *Assessing the quality of democracy*. The Johns Hopkins University Press, USA, 2005.

<sup>9</sup> Se entiende como accountability la evaluación que realizan los ciudadanos a sus representantes en torno al adecuado cumplimiento de sus funciones (Przeworski, Stokes y Manin, 1999)

<sup>10</sup> Hagopian, Frances. *The third wave of democratization in Latin America and setbacks*. Cambridge University Press, USA, 2005 p 123-155

En las elecciones presidenciales de 1988 el estado mexicano tenía un clientelismo<sup>11</sup> político muy amplio en todas las instituciones, lo que garantizaba la hegemonía del PRI en el poder proceso tras proceso electoral. Sin embargo fue hasta las elecciones presidenciales del año 2000 cuando en México por primera vez en su historia ganaba el partido de oposición terminando de esta forma con la hegemonía del régimen priista, y aparentemente comenzaba una transición democrática que consolidaría el sistema político mexicano, además de que fue esta la gran oportunidad de la alternancia con el entonces ganador Vicente Fox Quesada por el PAN, para generar un país democrático una reestructuración del poder, para encaminar al país a un nuevo desarrollo, en este momento sacando al PRI y a su régimen corrupto que ostento el poder por setenta años, y era momento del partido que había sido oposición por tanto años tomara las riendas del país. La oportunidad en las elecciones presidenciales del año 2000 fue única para poder consolidar nuestra democracia con un cambio profundo del sistema político, lo malo fue como menciona Alberto Aziz y Jorge Alonso (2009), que no se respetaron los procedimientos, pero si los compromisos lo cual llevo a una decadencia del sistema gubernamental, porque no se respetaron los proyectos del país si no los compromisos partidistas, por lo cual se vulnero la democracia, y a partir de las siguientes elecciones comienza a decaer el sistema democrático mexicano, misma que en las elecciones del 2000 históricamente había alcanzado en términos técnicos un nivel satisfactorio, debido a que había cumplido con las expectativas del pueblo mexicano. Lamentablemente esta gran oportunidad fue desaprovechada por los dos Presidentes del PAN, Vicente Fox Quesada 2000-2006 y Felipe Calderón Hinojosa 2006-2012 en sus respectivas gestiones cada uno, decepcionando a gran parte del pueblo mexicano, debido a que su momento se espero muchos de ellos, y precisamente es cuando comienzan la sociedad a desconfiar de las instituciones, del sistema democrático mexicano y de los resultados electorales.<sup>12</sup> Y comienzan a tomar fuerza movimiento sociales liderados por ciudadanos inconformes por el régimen actual.

Para las elecciones del 2003 baja la participación electoral, y los partidos políticos muestran una crisis de en la elección de sus liderazgos, viendo la sociedad esto se desvincula por no sentirse representados y la participación electoral a nivel nacional baja de forma dramáticamente esto aunado también a que fueron elecciones intermedias en las que solo se eligieron los cargos de Diputado Federal, Diputado Local y Presidente municipal.

Después las elecciones presidenciales del 2006 las más competidas en la historia de nuestro país en la que el candidato del PAN Felipe Calderón Hinojosa le gana la elección con un 35.88% del total de la votación, mientras el candidato Andrés Manuel

---

<sup>11</sup> El clientelismo electoral es el reparto de favores, bienes materiales, servicios o dinero a cambio de votos y/o apoyo político. Andreas Schedler "el voto es nuestro: como los ciudadanos mexicanos perciben el clientelismo electoral", Revista Mexicana de Sociología, 66, núm. 1, México, 2004.

<sup>12</sup> Jorge Islas entrevista al politólogo italiano Giovanni Sartori sobre temas de la política mexicana. © Canal 22 (México). Publicado el 02 de mayo de 2012: consulta el 12 de julio de 2013

López Obrador de la coalición por el bien de todos (PRD-PT-CONVERGENCIA) obtiene un 35.31%, la diferencia fue de apenas 0.57% un margen histórico en la elección presidencial 236,006 votos.<sup>13</sup> Si bien los movimientos sociales comenzaron en 2006, fue hasta el proceso electoral del 2012 cuando estallo la problemática social de nuestro país en pleno proceso electoral, con movimientos sociales estudiantiles de los cuales describiré a fondo más adelante.

En el proceso electoral del 2012 el PRI regresa a la presidencia con Enrique Peña Nieto registrando una votación total del 38.22%, después de 12 años de ausencia, y con amplio margen sobre sus los demás contendientes, el PAN registro 25.38% del total de la votación y la coalición PRD-PT-MC registro 31.6% del total de la votación.

*El sistema democrático básicamente es bueno menciona el politólogo Giovanni Sartori pero necesita cambios significativos para propiciar su consolidación, pudiendo este de lograrse ser en un futuro el modelo del sistema presidencial en latinoamericana.*

Pero cuales son los problemas de la democracia en México que necesitamos como sociedad y gobierno en conjunto sacar adelante, para elevar los niveles de calidad en nuestra democracia, el primer paso es establecer una estrecha relación entre los partidos políticos-sociedad-poder, debido a que ni los partidos políticos ni la sociedad han logrado establecer una agenda nacional que resuelva la problemática nacional de nuestro sistema democrático, es por esto el aumento de movilización sociales exigiendo cada vez más cambios sustantivos a los gobiernos. O quizá necesitemos que gane un partido de izquierda para que se consolide nuestra democracia como fue el caso de España, Chile, El Salvador, Brasil, entre otros. Aunque más parece que históricamente en México desde 1988 las estrategias gubernamentales es que los partidos de izquierda no lleguen al poder. O es suficiente para reformar al país con la alternancia entre PRI y PAN, particularmente los gobiernos emanados del PRI y del PAN no han podido reconstruir el tejido social, debido a que no han podido recuperar la confianza de la sociedad.

Para consolidar un sistema democrático de calidad el gobierno debe garantizar elecciones libres, altos niveles de participación ciudadana, equilibrio del poder, disminuir la desigualdad, reducir la pobreza, y respetar los derechos humanos de toda la sociedad, si no cumplimos estos indicadores difícilmente se puede lograr la consolidación de la democracia, el gobierno en conjunto con la sociedad debe de tomar las riendas gobernando para los intereses de las mayorías y no de las minorías. De esta forma conformar los viejos regímenes que tanto daño hacen a nuestro país, frenando el desarrollo de la democracia, tales como los sindicatos, los medios de comunicación, los monopolios, debido a que han generado tanto poder en el ámbito público, se oponen a una regulación democrática de sus instituciones. A medida de le demos importancia a cada procedimiento democrático se consolidara nuestro sistema político.

---

<sup>13</sup> Fuente: IFE: Atlas de Resultados Electorales 1991-2012



### COMPORTAMIENTO ELECTORAL

El comportamiento electoral está comprendido por la forma en que la ciudadanía ejerce su voto de un proceso electoral a otro, es la forma y conducta de una sociedad y su vinculación con el poder a través del voto (Peschard, 2000:68), de esta forma se puede entender al electorado. Dos enfoques que centran el comportamiento electoral uno son la clase social, el entorno geográfico, así como el ingreso del individuo, edad y sexo, el otro son las cuestiones de ideología y vinculación partidista. Los dos enfoques mencionados se agrupan en perfiles sociológicos, sociopsicologico y racional según autores como Robert E. Goodin y Hans Dieter Klingemann.

De acuerdo con Jacqueline Peschard (Baca, 2000:69) el enfoque sociológico concibe el voto más como una conducta de grupo que como una conducta individual y lo explica como una de las consecuencias de las características sociales, demográficas o económicas que comparten los individuos de una región, comunidad o grupo social, este tipo de comportamiento electoral relaciona los resultados electorales con las características socioeconómicas y demográficas de los electores, enlazan el comportamiento electoral con el entorno del elector, y pretende concluir que los votos están relacionados e influenciados por el medio en que se desarrolla el individuo y el contexto geográfico de donde vive. Otro enfoque de este comportamiento son los cambios políticos, sociales y económicos que experimenta una sociedad cuando su población pasa de forma de vida tradicional a la moderna a esta teoría se le conoce la *teoría de la modernización* que se dividen en los aspectos sociodemograficos que abarca su ocupación nivel educativo y estructurales que es básicamente el papel que desempeñan en la sociedad, normalmente la población urbana es más activa que la rural esto debido a su acceso a los medio de información. Este enfoque presenta problemas para explicar los cambios de opinión de la población y con el propósito de entender el significado del voto surgió el enfoque sociopsicologico o de paradigma de Michigan<sup>14</sup> en el que su prioridad es la influencia que ejercen en el voto factores subjetivos como los valores, percepciones y orientaciones de los electores, en donde el comportamiento electoral es definido como un conjunto fuerzas psicológicas en relación a los objetos políticos y los partidos, es por esto la importancia de conocer las actitudes de los electores en relación al ámbito político. En primer término la identificación partidista toma fuerza con este enfoque en tanto que refiere al elector y su identificación o simpatía con algunas de las corrientes políticas de su elección, dicha identificación puede generar simpatía con el candidato o con el partido político debido a que el elector mostrara apoyo al candidato o al proyecto político que promueve el partido y con esta herramienta puede distinguir el comportamiento electoral de la población con base en sus tendencias partidistas este enfoque permite identificar el voto duro hacia un partido político debido a que son los lazos afectivos que tiene un elector hacia su partido incluso en las situaciones más adversas.

---

<sup>14</sup> Con los trabajos de Campbell, Angus, Gurin, Gerald y Warren E. Miller (1954)

El enfoque dominante en el comportamiento electoral es la elección racional que ha sido impulsada desde sus orígenes en autores clásicos como Adam Smith y Marc Spencer quienes aportaron el sentido a esta ciencia con trabajos de gran trascendencia:

*Se propuso descifrar la naturaleza de un mecanismo que hacia posible convertir la búsqueda del interés individual en bienestar colectivo. Primero procedió a observar el comportamiento de los individuos para luego explorar como este comportamiento podía ser articulado con la generación de productos deseables*

*(Valdés, Ugalde 1997:2)*

Es un argumento planteado en la obra de Adam Smith que plantea encontrar los intereses particulares que buscan la ciudadanía, mediante la observación del comportamiento de los individuos y que ha sido tomado desde sus orígenes en el enfoque del comportamiento electoral, algunos autores mencionan que los resultados electorales son “simplemente la agregación de acciones individuales” (Shepsle, 1989:358).

El enfoque racional ( rational choice), explica el comportamiento electoral a través de elementos a corto plazo y no factores estables como los otros enfoques, factores que motivan al individuo a reaccionar de forma distinta ante las circunstancias, esto es que el elector decide su voto, en base a la coyuntura de cada proceso electoral, donde su conveniencia e intereses juegan un papel muy importante al tomar su decisión y de que busque los beneficios de votar por un partido político y no por otro, adaptando su voto a los fines que el persigue. El fenómeno que enfrenta este enfoque es la incertidumbre y los costos de la información que genera para enfrentar este fenómeno, la información que el elector utilizara para enfrentar dicho fenómeno es la generada por los partidos políticos, por los candidatos y por los medios de comunicación. El elector racional no necesariamente vota por el partido de su preferencia si por el que tiene más posibilidades de ganar la elección y es de ahí donde surgen las segunda opciones del elector racional cuando no ve posibilidades de ganar del partido de su preferencia y de la misma forma pueden votar por otro partido político como la forma de bloquear a otro y así evitar un inminente triunfo de un partido político indeseable para el elector racional. El voto racional ratifica o rectifica el apoyo a un partido político en el gobierno.

En algunas ocasiones los electores racionales no tienen todo el acceso o el conocimiento hacia el gobierno, la política o los proyectos de cada partido político, y en su mayoría enfrentan esta incertidumbre hasta que comienzan las campañas electorales y es cuando en base al flujo de información por parte de los candidatos



deciden a quien le darán su voto. La elección racional explica el abstencionismo en gran medida ya que es el resultado de los electores que al observar una elección les significa lo mismo que gane un partido u otro y prefieren ahorrarse los costos de informarse para tomar una decisión y dejan que los demás electores paguen dichos costos pues de cualquier forma alcanzara ciertos beneficios con un candidato u otro.<sup>15</sup>

Sin embargo el comportamiento de la sociedad al momento de ejercer su voto es complejo debido a la influencia de factores relacionados primeramente a los intereses particulares que por convenir a grupos determinados al momento de elegir a sus representantes tienen comportamientos similares, en segundo características sociales de la sociedad tales como zona urbanas, rurales, clase social, establecen comportamiento y preferencias partidistas, y por ultimo factores ideológicos de identificación partidista o en su caso simpatía con el candidato (Campbell, 1960).

En una encuesta nacional sobre valores, en cuanto a comportamiento electoral las principales razones para ir votar son porque los ciudadanos lo consideran un derecho, una obligación o un deber, (Beltrán, Castaños, Flores, Meyenberg y Del Pozo, 1996). Los estudios más recientes muestran que los ciudadanos tienen poca confianza en los actores políticos como se menciona el investigador de la Universidad de Guadalajara, Marco Antonio Cortés Guardado, realizó un estudio antropológico sobre los valores de los jaliscienses en 1997 y concluyó entonces que el 59.4 por ciento de los encuestados señalaron que no tenían ninguna preferencia partidista. Doce años después, al actualizar el mismo estudio, Cortés Guardado midió que el porcentaje de ciudadanos jaliscienses que expresaron no tener alguna simpatía por partidos políticos aumentó al 72 por ciento.

*“Parece razonable suponer que hasta que se eleve la confianza de los mexicanos en su gobierno, la posibilidad de que la democracia se convierta de que la democracia se convierta en un habito en su país se mantendrá incierta.” (Kenney, 2001:112)*

La Encuesta Nacional sobre Cultura Política y Practicas Ciudadanas (ENCUP) documenta la alta volatilidad de las opiniones de los ciudadanos hacia los actores políticos y muestra que los cambios de opinión en el tiempo está determinada por factores contextuales debido a un voto consciente por el electorado.

El interés en la política se ha visto desfavorecido de 43% en 2003 a 65% de ciudadanos en 2012 manifiestan poco interés según la ENCUP (2012), de igual forma un 27% de los encuestados creen que la democracia en el país será mejor en el futuro y un 28% cree que será peor, mientras que el 34% se encuentra poco satisfecho con la democracia actual, del año 2001 al 2003 la simpatía partidista independiente de 67.20 a 38.49% y de simpatizante PRI de 0 a 27.71 y PAN 0- 22.74% ENCUP (2003) con

---

<sup>15</sup> Es la parábola del *free rider*, desarrollada por Olson (1965)

este con este refleja las percepción y actitudes hacia la política en México entre los años 2001 y 2003 lo cual muestra la alta volatilidad de las opiniones con respecto a los partidos políticos y es una evidencia del cambio del contexto político en el tiempo.

México es una convivencia de razas, lenguas y distintos niveles históricos, por lo que no es procedente hablar de un México homogéneo ni económica ni culturalmente<sup>16</sup> es por esto que podemos definir el comportamiento electoral en México a partir de sus valores de sus raíces y de su historia y las conductas de las generaciones pasadas, debido la ideología política está marcada por hábitos y tradiciones en algunas demarcaciones geográficas del país.

De esta manera empezamos a ubicar el comportamiento electoral y sus conductas en cada proceso electoral, la volatilidad de las opiniones y el contexto que lleva a cambiar a elegir a un candidato el día la elección, está demostrado que influye más el candidato que el partido, para la ciudadanía tiene más peso que el partido en su decisión debido a que se consideran los principales actores que toman las decisiones en este ámbito (Beltrán, Flores, Meyenberg, y Del Pozo, 1996).

Cada individuo posee características únicas de pensamiento lo cual puede beneficiar y/o dificultar su manera de elección en el ámbito político, el primer contexto del comportamiento electoral lo podemos dividir para su análisis en factores como la edad, genero, educación, ingresos, la clase social y su ocupación, en primer término estos factores marcan la diferencia entre la población de un comportamiento electoral a otro. El segundo contexto es el espacio social de cada individuo y su forma de integrarse con la sociedad, el análisis de los dos contextos nos ayuda a entender las decisiones de cada ciudadano en una elección. Existen fenómenos sociales que afectan de forma directa o indirecta el comportamiento electoral de los ciudadanos tales como los es: el poder, el interés individual, el interés colectivo, la comunicación social entre otros y su comprensión nos puede ayudar al entendimiento del comportamiento electoral.

Los partidos políticos dirigen sus campañas electorales a todo clase de población con la finalidad de captar el voto de la mayoría de los ciudadanos, pero hay poblaciones de condición social muy baja que independientemente de la campaña vota por los partidos políticos más populistas, mientras que los empresarios y la clase media comercial ya tienen un voto por los partidos de derecha, todo esto conlleva al bipartidismo a la falta de pluralidad política y partidista, la decisión parte de una construcción social menciona Lipset, (1997) y Lagroye (1994), muy acertadamente.

Los enfoques del comportamiento electoral sociológico, psicosociológico y racional, encajan una clasificación realizada por <sup>1</sup> Aziz Nassif (1996) de las elecciones:

1.- Sistema de partido prácticamente único, donde el partido tiene más de 70% de los votos, y la oposición es simbólica.

---

<sup>16</sup> Octavio Paz, *El laberinto de la Soledad*, México, Fondo de Cultura Económica, 2005, p. 13

- 2.- Sistema de partido dominante, donde el partido tiene de 60 a 69.9% de los votos, hay una oposición con alguna presencia pero esta aun no compite por el poder en ningún espacio
- 3.- Un sistema de partido dominante en crisis, donde el partido tiene de 50 a 59.9% de los votos, hay una oposición real que compite, pero solo en algunos distritos o municipios.
- 4.- Sistema bipartidista, donde la diferencia entre el primero y segundo lugar no rebasa los 20 puntos porcentuales, y la oposición compite en condiciones de fuerza para ganar un Estado.
- 5.- Sistema tripartidista, igual que el anterior, pero con tres fuerzas políticas, las diferencias entre ellas no estarían por encima de esos 20 puntos porcentuales.

Cada clasificación realizada por el Dr. Alberto Aziz puede ser enfocada a cada uno los conceptos del comportamiento electoral, mas adelante podrán observar en cada uno de los resultados de la presente investigación, la practicidad de estos elementos al comportamiento electoral.

## Municipios del distrito XIX: Resultados electorales

### Elecciones en el Distrito XIX: 1988-2012



### *Distrito XIX*

Actualmente está conformado por 16 municipios, los cuales electoralmente tienen un comportamiento muy diferenciado y volátil en cada demarcación.

Como podemos observar en la tabla 1 hasta el proceso electoral de 1988 el PRI prácticamente ganaba todas las municipalidades en disputa, su hegemonía le permitía gobernar como un sistema de partido único por encima de los partidos opositores, pero esa hegemonía fue perdiendo fuerza durante los próximos procesos electorales locales y partidos políticos como el PAN comenzaron a ganar importantes municipios en el distrito, perdiendo de esta forma el PRI y comenzando a formarse un bipartidismo elección tras elección.

Tabla 2. Alternancia de partidos políticos y coaliciones por cada municipio que integra el distrito XIX local, 1988-2012

MUNICIPIO	1988	1992	1995	1997	2000	2003	2006	2009	2012
Amacueca									 COMPROMISO POR MÉXICO
Gómez Farías									 COMPROMISO POR MÉXICO
Jilotlán de los Dolores									 COMPROMISO POR MÉXICO
Pihuamo									
San Gabriel									 COMPROMISO POR MÉXICO
Santa María del Oro									 COMPROMISO POR MÉXICO
Sayula									 COMPROMISO POR MÉXICO
Tamazula de Gordiano									
Tapalpa									
Tecalitlán									
Tolimán									 COMPROMISO POR MÉXICO
Tonila									

## Comportamiento electoral

Jalisco: Distrito XIX local

Tuxpan										
Zapotiltic										
Zapotitlán de Vadillo										
Zapotlán el Grande										














Fuente: Elaboración propia a partir de los resultados electorales que emitió el Instituto Electoral y de Participación Ciudadana del estado de Jalisco. IEPC.

La alternancia entendida como aquellos casos en los que hubo cambios de partido en los gobiernos municipales comenzó en las elecciones de 1992 cuando en la cabecera municipal en el distrito XIX en este caso Zapotlan el Grande ganó la elección el PAN y en el municipio de Gómez Farías también, sin embargo en los municipios restantes le dieron continuidad a los gobiernos del PRI.

A partir del proceso electoral de 1992 y hasta el 2012, los cambios de patrones en la votación de la ciudadanía han sido permanentes procesos tras proceso, sin embargo en Jalisco la participación electoral supera la media nacional, es decir la gente si sale a votar no solo por el partido, candidato o coalición que se sienten representados, si no que como se puede observar la alternancia juega un papel muy importante, desde el entendido que la ciudadanía además que de salir a emitir su voto, sale a elegir en base a una identificación partidista o simpatía con el candidato a un puesto de elección popular el enfoque del comportamiento electoral es que gran parte de los ciudadanos ya tiene su voto definido en base a una ideología y son pocos los que los ciudadanos que salen a decidir su voto en base a un proyecto político.

**Tabla 3. Numero de municipalidades ganadas por partido político en cada municipio que conforma el distrito XIX local en el periodo comprendido 1988 - 2012**

<b>Proceso electoral 1988</b>	 16 Municipios
<b>Proceso electoral 1992</b>	 14 Municipios
	 2 Municipios
<b>Proceso electoral 1995</b>	 7 Municipios
	 8 Municipios

	 1 Municipio
<b>Proceso electoral 1997</b>	 9 Municipios
	 6 Municipios
	 1 Municipio
<b>Proceso electoral 2000</b>	 8 Municipios
	 6 Municipios
	 1 Municipio
	 1 Municipio
<b>Proceso electoral 2003</b>	 6 Municipios
	 8 Municipios
	 2 Municipios
<b>Proceso electoral 2006</b>	 6 Municipios
	 7 Municipios
	 2 Municipios
	  1 Municipio
<b>Proceso electoral 2009</b>	 8 Municipios
	 1 Municipio
	 5 Municipios
	 2 Municipios
<b>Proceso electoral 2012</b>	  COMPROMISO POR MÉXICO 11 Municipios
	 1 Municipio
	 2 Municipios
	  1 Municipio
	 1 Municipio



Fuente: Elaboración propia a partir de los resultados electorales que emitió el Instituto Electoral y de Participación Ciudadana del estado de Jalisco. IEPC.

En la tabla 3 se puede observar la volatilidad electoral en los patrones de votación de los ciudadanos del Distrito XIX local de una elección a otra, es decir en el sur de Jalisco el apoyo a los partidos políticos ha sido muy variable, por una parte pierde su hegemonía el PRI en el proceso electoral de 1992 lo cual rompe con su estabilidad y a partir de los siguientes procesos electorales comienza a ganar alcaldías el PAN, lo cual fue una tendencia hasta el proceso electoral del 2003 donde fue su auge y gana ocho municipios del distrito XIX, a partir del 2006 sigue ganando alcaldías pero en menor medida terminando históricamente en 2012 solo con el municipio de Tonila a su favor. Después del proceso electoral del 2012 podemos concluir que conforme aumento el apoyo al PRI, regreso ganando nuevamente municipalidades importantes del distrito XIX con amplia ventaja de los demás partidos, sin embargo también está relacionada con el tipo de elección si fue intermedia o presidencial.

Las elecciones presidenciales de 1988 marcaron el inicio de un cambio en la cultura política, más pluralista, cambio que se fue permeando en todo el país en las elecciones intermedias de 1992<sup>17</sup>, el caso del Distrito XIX local el proceso electoral de 1992 surge por primera vez en la historia la alternancia, el PRI pierde la cabecera municipal del sur de Jalisco Zapotlan el Grande y el municipio de Gómez Farías, a continuación comienza una tendencia más diferenciada en la forma de votar de los ciudadanos del sur de Jalisco y proceso tras proceso surgen nuevos liderazgos en la municipalidades del Distrito XIX y el PRI comienza a tener competencia, en cada proceso electoral la oposición toma fuerza ganando municipios claves para su hegemonía en el sur de Jalisco.

Fue hasta el proceso electoral de 1995 cuando el Distrito XIX dejo de ser un sistema de partido dominante y/o sistema de partido único<sup>18</sup> y comenzó a tomar fuerza la oposición hasta llegar a su auge en el proceso electoral de 2003, con un bipartidismo muy marcado en todo el Distrito XIX, en esta ocasión el PAN gana el 50% de los municipios

<sup>17</sup> Van Barneveld, Oudhof Hans. *Democracia, participación política y comportamiento electoral*. Universidad Autónoma del Estado de México, 1997

<sup>18</sup> Aziz Nassif (1996) Realizo una clasificación de las elecciones:

- 1.- Sistema de partido prácticamente único, donde el partido tiene más de 70% de los votos, y la oposición es simbólica.
- 2.- Sistema de partido dominante, donde el partido tiene de 60 a 69.9% de los votos, hay una oposición con alguna presencia pero esta aun no compite por el poder en ningún espacio
- 3.- Un sistema de partido dominante en crisis, donde el partido tiene de 50 a 59.9% de los votos, hay una oposición real que compite, pero solo en algunos distritos o municipios.
- 4.- Sistema bipartidista, donde la diferencia entre el primero y segundo lugar no rebasa los 20 puntos porcentuales, y la oposición compite en condiciones de fuerza para ganar un Estado.
- 5.- Sistema tripartidista, igual que el anterior, pero con tres fuerzas políticas, las diferencias entre ellas no estarían por encima de esos 20 puntos porcentuales.

que conforman el distrito, mientras que el PRI gano el 43% y por primera vez en la historia gana un partido de izquierda una alcaldía y la oposición se convirtió en mayoría compitiéndole al PRI en los municipios.

En las elecciones intermedias de 1997 como menciona Aziz Nassif (1996) en su clasificación, vuelve un sistema de partido dominante en crisis debido a que el PRI gana el 56% de las municipalidades del sur de Jalisco, y la oposición en este caso el PAN gana el 37%.

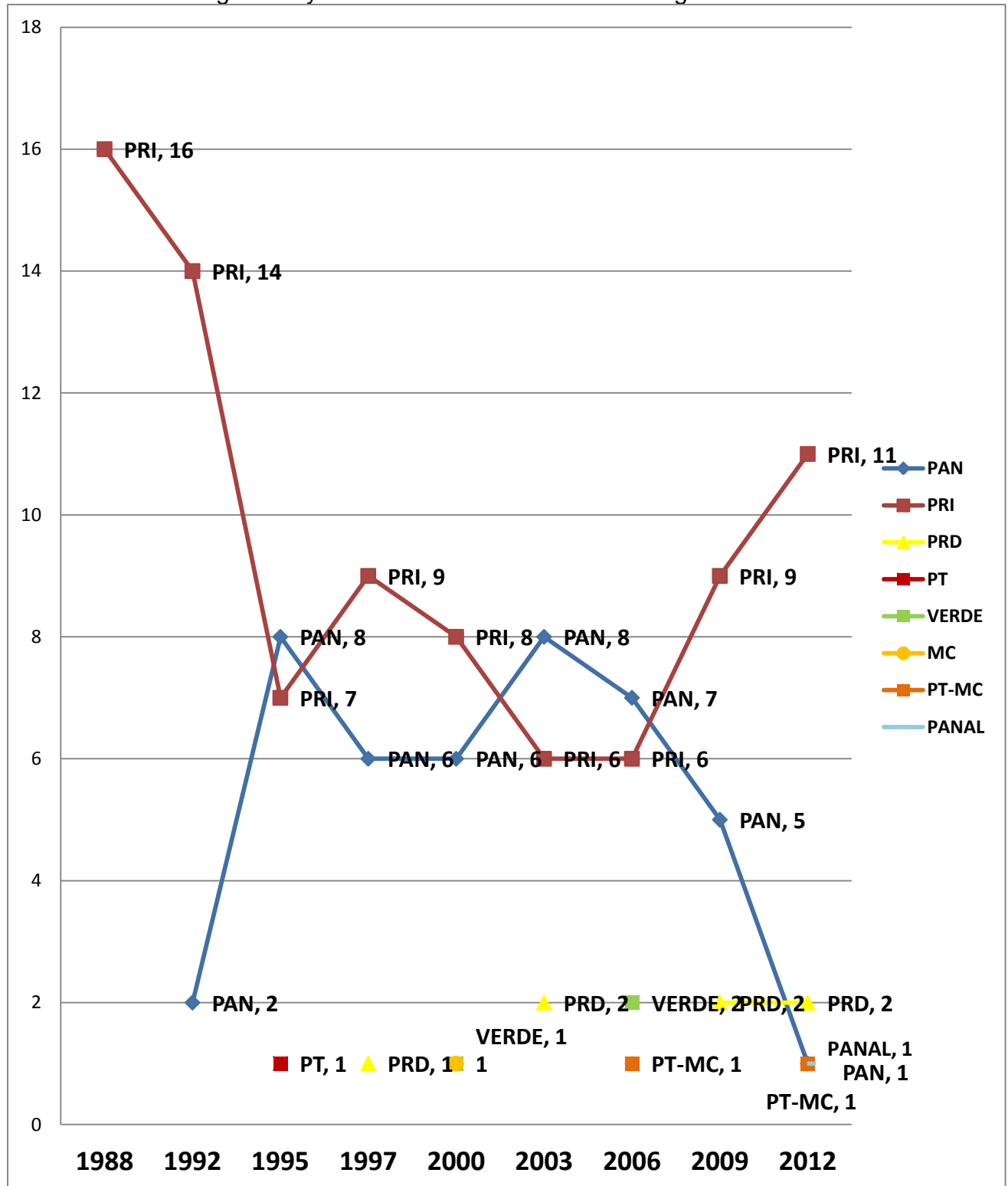
En las elecciones presidenciales del año 2000 a pesar de haber salido victorioso el PAN por primera vez en la historia como Presidente de la Republica lo cual significo que después de 70 años de dominación priista se produjo la alternancia en el poder, en el Distrito XIX el PAN se mantuvo con un total del 37% de las alcaldías y el PRI con un 50%, además que comienzan a surgir nuevas corrientes políticas ganando una alcaldía



## Comportamiento electoral

Jalisco: Distrito XIX local

el Partido Convergencia y otra el Partido Verde Ecologista de México PVEM.



Las elecciones intermedias del proceso electoral de 2003 se puede observar una ligera ventaja del PAN en el número de alcaldías ganadas, seguido de un PRI disminuido históricamente fue la primera vez que gano solo seis alcaldías en el distrito, mientras que el PRD logra posicionarse en dos municipios del sur de Jalisco.

En las elecciones presidenciales de 2006, se mantiene el PAN como el partido con mayor número de alcaldías ganadas, mientras que el PRI continúa con seis municipios ganados, mientras que el Verde obtiene dos municipios y la coalición PRD-PT gana una alcaldía.

Las elecciones intermedias de 2009 cambian los patrones de votación que en los últimos dos procesos electorales favorecían ligeramente al PAN, ahora por el partido dominante en el sur de Jalisco, obteniendo en este caso la coalición PRI-PANAL ocho municipios, mientras que el PAN disminuye en las preferencias electorales obteniendo cinco municipios y el PRD obtiene dos alcaldías.

Y en las elecciones presidenciales de 2012 la coalición PRI-VERDE obtiene la mayoría de los municipios 11, representando y marcando un regreso al partido dominante PRI, mientras que el resto de los partidos obtienen una alcaldía PAN, PT-MC, PANAL y el PRD gana dos alcaldías en el distrito.

**Tabla 4. Sistema de partidos políticos en las elecciones municipales del Distrito XIX local en el estado de Jalisco, 1988- 2012**

		1988-2012
Municipios con sistema de partido único	<ul style="list-style-type: none"> <li>• Jilotlán de los Dolores</li> <li>• Pihuamo</li> <li>• Tolimán</li> <li>• Zapotitlán de Vadillo</li> </ul>	
Municipios con sistema de partido dominante	<ul style="list-style-type: none"> <li>• Amacueca</li> <li>• San Gabriel</li> <li>• Tapalpa</li> </ul>	
Municipios con sistema de partido dominante en crisis	<ul style="list-style-type: none"> <li>• Tecalitlán</li> <li>• Zapotiltic</li> </ul>	
Municipios con sistema bipartidista	<ul style="list-style-type: none"> <li>• Santa María del Oro</li> <li>• Tamazula de Gordiano</li> <li>• Gómez Farías</li> <li>• Tonila</li> <li>• Zapotlan el Grande</li> </ul>	
Municipios con sistema multipartidista	<ul style="list-style-type: none"> <li>• Sayula</li> <li>• Tuxpan</li> </ul>	

Fuente: Elaboración propia a partir de la clasificación de Aziz Nassif (1996) y de los resultados electorales que emitió el Instituto Electoral y de Participación Ciudadana del estado de Jalisco. IEPC

En la tabla 3 se puede observar la clasificación de las elecciones de los procesos electorales municipales del distrito XIX desde 1988 a 2012 según la metodología de Nassif (1996).

En el primer caso el 25% de los municipios tienen un sistema de partido único históricamente que son Jilotlán de los Dolores, Pihuamo, Tolimán y Zapotitlán de Vadillo, es decir el PRI ha ganado más del 70% de las elecciones desde el proceso electoral de **1988 hasta el 2012:**

- **Jilotlán de los Dolores:** de las últimas nueve elecciones siete fueron ganadas por el PRI mientras las dos restantes fueron ganadas por su oposición el PAN.
- **Pihuamo:** de las últimas nueve elecciones siete fueron ganadas por el PRI mientras las dos restantes fueron ganadas por partidos de izquierda la elección del 200 el partido Convergencia ahora MC gano la municipalidad y en el 2012 la coalición PT y MC.
- **Tolimán:** El PRI ha ganado ocho elecciones de las últimas nueve, el único tropiezo en su hegemonía fue en las elecciones intermedias del 2009.
- **Zapotitlán de Vadillo:** al igual que el municipio de Jilotlán en este municipio el PRI ha ganado siete elecciones mientras el PAN ha salido victorioso solo en dos elecciones.

El 19% de los municipios del distrito XIX local tienen un sistema de partido dominante, en este caso el PRI ha ganado entre 60% y 69.9% de los procesos electorales que comprenden de **1988 a 2012**, es decir que se mantiene la hegemonía de un solo partido como ganador en cada proceso electoral.

- **Amacueca:** las últimas seis elecciones locales han sido ganadas por el PRI mientras que el PAN solo ha ganado en tres ocasiones.
- **San Gabriel:** El PRI ha ganado seis elecciones, mientras que el PAN en dos ocasiones y en 2009 gano el PRD.
- **Tapalpa:** la hegemonía del PRI se mantuvo hasta las elecciones del 2000, a partir del 2003 gano una elección el PAN, 2006 gano la elección la coalición PRD-PT, 2009 la coalición PRI-PANAL y 2012 PANAL.

El 12% de los municipios cuentan con un sistema de partido dominante en crisis, es decir en este caso el PRI ha salido victorioso en un rango entre el 50% y 59% de las elecciones de 1988 a 2012, sin embargo existe una oposición real que compite contra este partido dominante elección tras elección en algunos municipios.

- **Tecalitlán:** cuatro elecciones han sido ganadas por el PRI, tres elecciones por el PAN, una elección la coalición PRI-PANAL, y la elección del 2012 salió triunfante el PRD.
- **Zapotiltic:** el comportamiento ha sido muy similar con cuatro elecciones ganadas por el PRI, una elección el PRD, tres elecciones PAN y la ultima del 2012 que fue ganada por la coalición PRI-VERDE.

El 31% de los municipios cuenta con un sistema de elección bipartidista en el cual se ha consolidado a largo de cada proceso electoral desde 1988 hasta 2012, las

condiciones de este sistema es que la diferencia entre el partido ganador con el segundo no excede del 20%.

- **Santa María del Oro:** las elecciones de 1988 y 1992 fueron dominadas por el PRI, pero a partir de 1995 comenzó un periodo de cinco elecciones triunfantes para el PAN, periodo que termino al integrarse la coalición PRI-PANAL en las elecciones de 2009 y en 2012 que también salió victorioso y consolido su regreso la coalición PRI-VERDE.
- **Tamazula de Gordiano:** el municipio ha sido gobernado de igual forma por el PRI que por el PAN con cuatro elecciones cada uno, existe una competencia real en cada proceso electoral por gobernar el territorio, históricamente el último proceso fue ganado por el partido de izquierda PRD.
- **Gómez Farías:** cinco elecciones para el PAN y tres elecciones para el PRI y una para la coalición PRI-VERDE, se consolida un bipartidismo muy marcado en el municipio, desde las elecciones de 1992 fue de los primeros municipios en todo el distrito XIX en tomar fuerza la oposición ganando municipalidades en cada elección.
- **Tonila:** el comportamiento de este municipio marca una clara tendencia, con cuatros elecciones para el PRI y cuatro para el PAN, y la última elección ganada por la coalición PRI-VERDE, cada proceso la lucha por el poder está delimitada solo por estos partidos que mantienen sus triunfos en el municipio.
- **Zapotlan el Grande:** Junto con el municipio de Gómez Farías fue los primeros en terminar con la hegemonía del PRI como partido único en el distrito XIX, y desde las elecciones de 1992-2000 el PAN salió triunfante durante cuatro procesos consecutivos, fue hasta las elecciones de 2003 cuando el PRI regreso al gobierno, pero en 2006 gano la elección el PAN, y a partir de la elección del 2009 el PRI gano la elección coaligado con PANAL y en 2012 coaligado con el partido VERDE, las últimas nueve elecciones han estado divididas solo por estos dos partidos quienes han ostentado el poder históricamente desde 1988 a 2012.

Y el sistema multipartidista que encuadra perfectamente en dos municipios en los cuales existen tres o más fuerzas políticas que se disputan el municipio en cada proceso electoral en el distrito XIX los cuales son:

- **Tuxpan:** el comportamiento electoral de los electores en este municipio es racional, debido en cada elección el elector decide y piensa su voto, y no necesariamente votan por el partido de su preferencia si no que por el candidato que tiene más

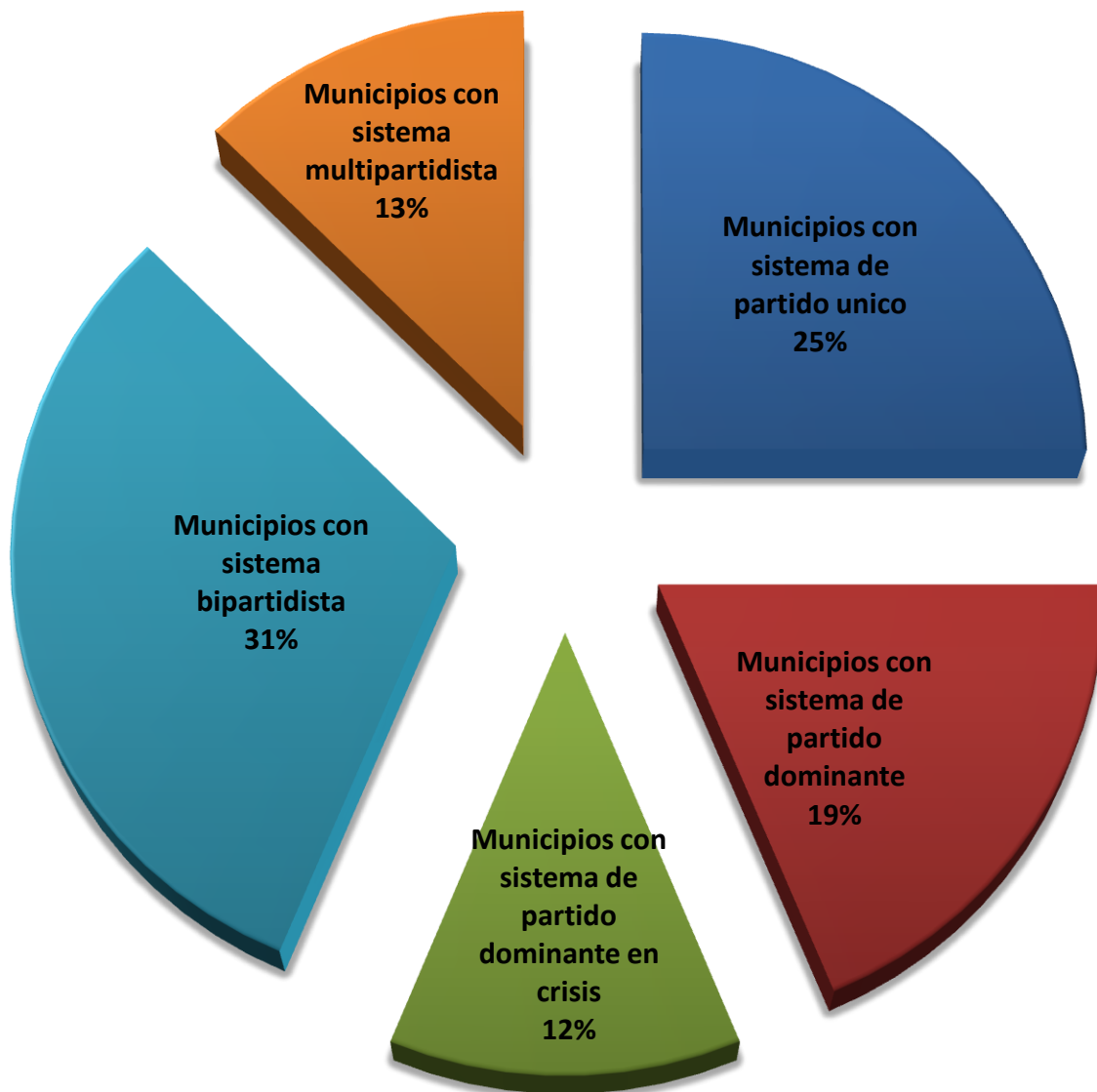
posibilidades de ganar la elección, el PRI ha ganado tres elecciones como partido y una con la coalición PRI-VERDE, dos elecciones ganadas por el PAN, dos elecciones ganadas por el partido VERDE, y una elección por el partido PT.

- **Sayula:** el caso del municipio es muy particular por la variedad de fuerzas políticas que divergen por un lado el PRI ha ganado tres elecciones y una la coalición PRI-VERDE, el PRD también ha ganado en tres ocasiones sin embargo la peculiaridad es que quien ha ganado por el partido de izquierda ha sido el mismo candidato en el proceso electoral de 1997,2003 y 2009<sup>19</sup> más adelante profundizare en esta caso en especifico, en cuanto a los demás partidos ganadores se refiere también tenemos al PAN con una victoria en 1995 y al partido VERDE con otra en el 2006.

---

<sup>19</sup> El candidato Samuel Rivas Peña es el único en el Estado de Jalisco en haber ganado tres elecciones como presidente municipal. Fuente: Periodico Informativo del Sur de Jalisco, [http://www.periodicoelsur.com/noticias\\_sayula.aspx?idnoticia=35903](http://www.periodicoelsur.com/noticias_sayula.aspx?idnoticia=35903) [consultado:el 24 de noviembre de 2013]

Grafica 1.- Sistema de partidos políticos en las elecciones municipales del Distrito XIX local. Periodo 1988-2012

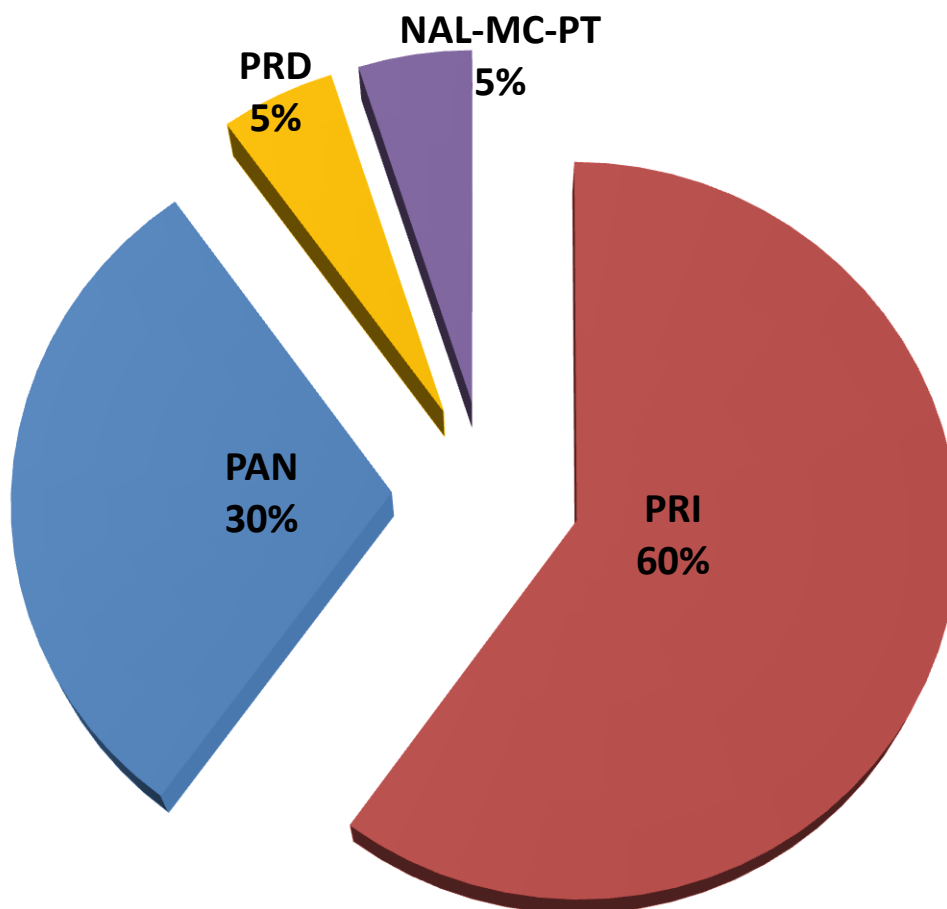


Fuente: Elaboración propia a partir de los resultados electorales que emitió el Instituto Electoral y de Participación Ciudadana del estado de Jalisco. IEPC.

Los resultados demuestran el 56% del territorio del sur de Jalisco históricamente han tenido un formato de partido único y bipartidista desde 1988 a 2012, mientras que el 19% un sistema de partido dominante, mientras que tan solo en el 13% se fortaleció un sistema multipartidista, el PRI logro una recuperación que se incremento a partir de las elecciones intermedias de 2009 que comenzó a formar coaliciones con los demás partidos, logrando consolidarse en el 2012 como el partido dominante en el Distrito XIX.

Esta tendencia apunta que las preferencias del electorado en el sur de Jalisco se concentran dos grandes partidos PRI y PAN, comportamiento que se ha venido consolidando históricamente

**Grafica 2.- Porcentaje de elecciones ganadas por partido político en el Distrito XIX local, Periodo 1988-2012.**



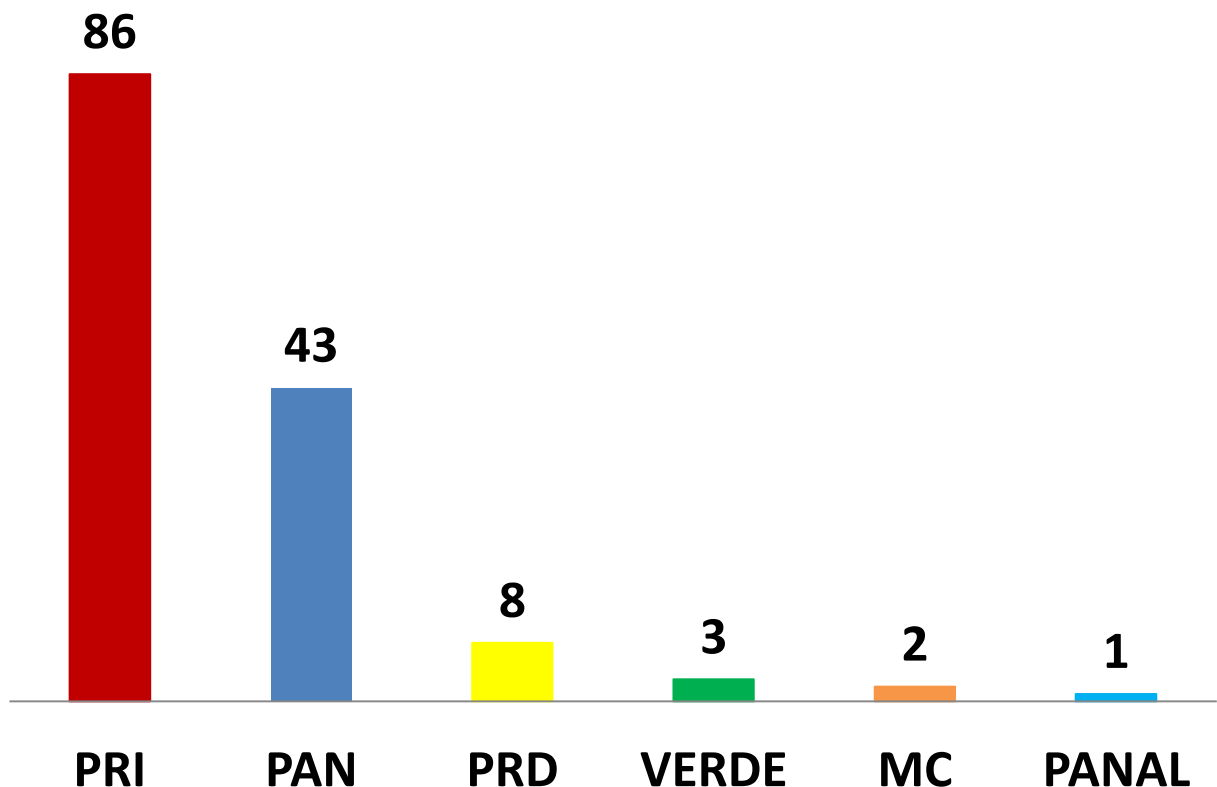
Fuente: Elaboración propia a partir de los resultados electorales que emitió el Instituto Electoral y de Participación Ciudadana del estado de Jalisco. IEPC.



El distrito XIX históricamente tiene un sistema de partido dominante en el cual el PRI ha ganado el 60 % de las elecciones municipales en disputa, contra un 30 % de su oposición más cercana el PAN y el PRD con un 5% del total de los municipios, mientras que el resto se divide en municipios ganados por otros partidos en alguna ocasión como lo PANAL, PT Y MC.

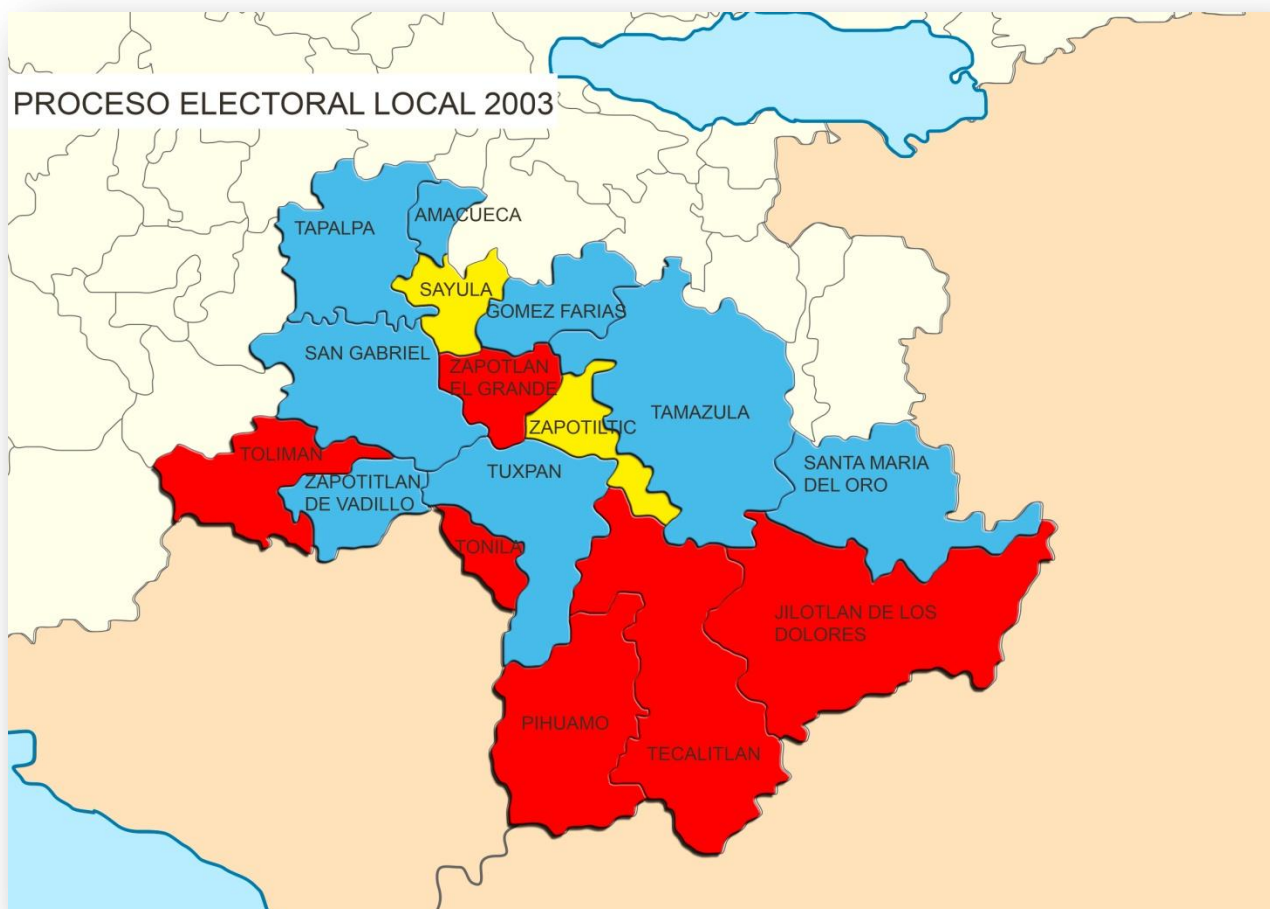
El bipartidismo en el distrito XIX es muy claro, entre el PRI y el PAN han ganado prácticamente el 90% de las elecciones desde 1988 hasta el último proceso electoral en el año 2012, sin embargo hay un voto diferenciado en algunos municipios que se inclinan por uno u otro partido, pero en general a nivel municipal el comportamiento electoral es más del tipo sociopsicológico y sociológico, desde el entendido que hay municipios que tienen conductas muy marcadas hacia ciertos partidos y los ciudadanos en general tienen identificación por un partido político, a nivel municipal no se observa un comportamiento racional de los electores muy marcado.

### Numero de elecciones ganadas por partido político de en el periodo 1988-2012

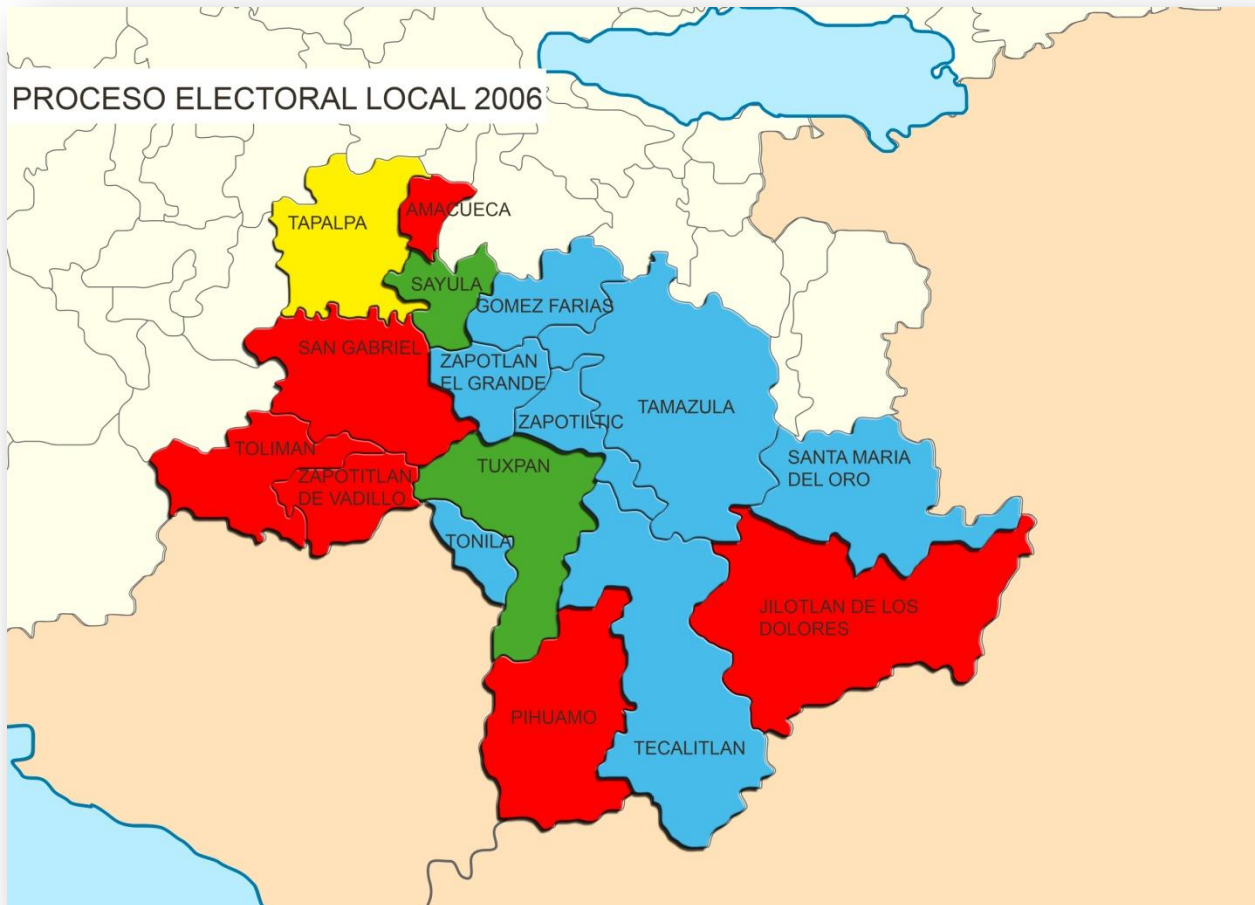


Fuente: Elaboración propia a partir de los resultados electorales que emitió el Instituto Electoral y de Participación Ciudadana del estado de Jalisco. IEPC.

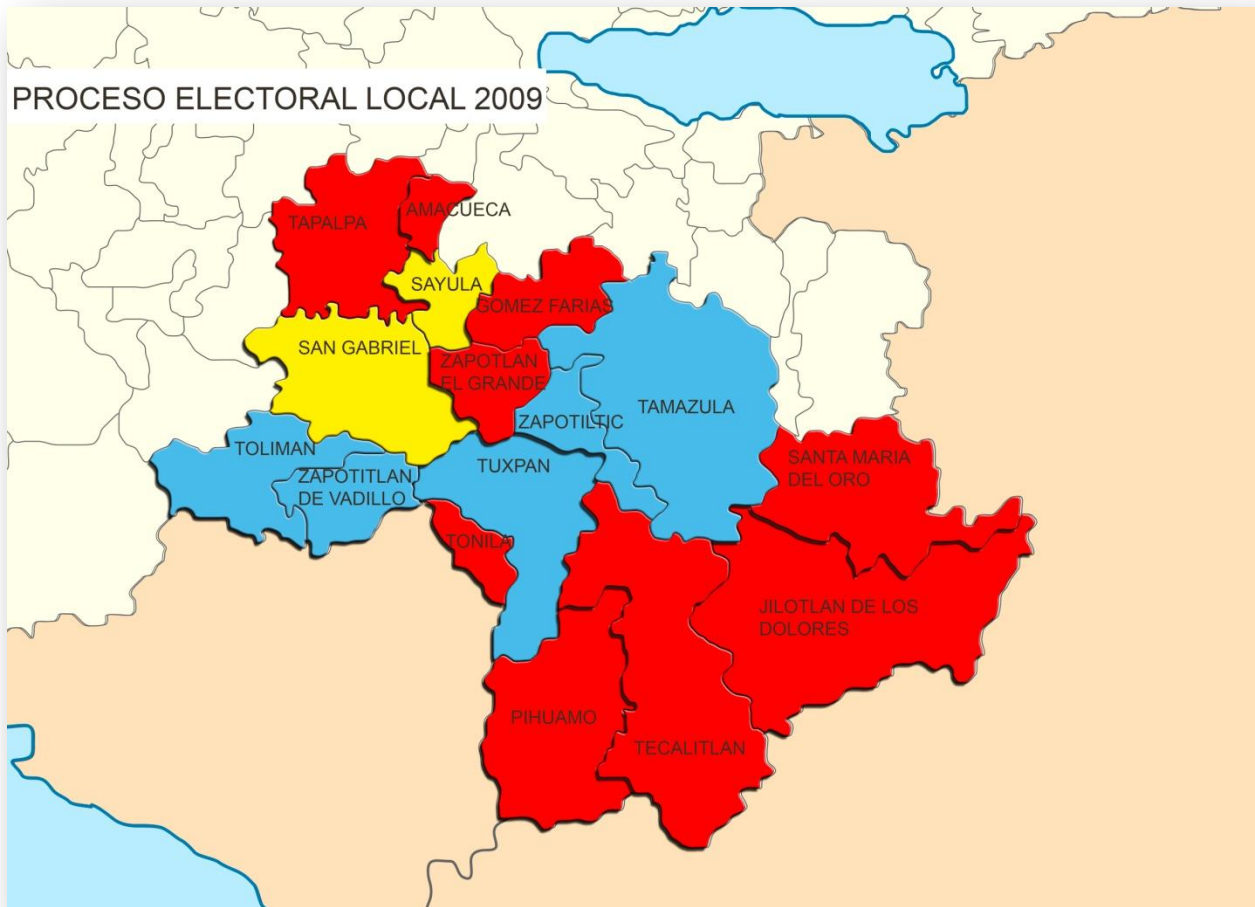
## Concentrado general de la elección de Municipales 2003-2012



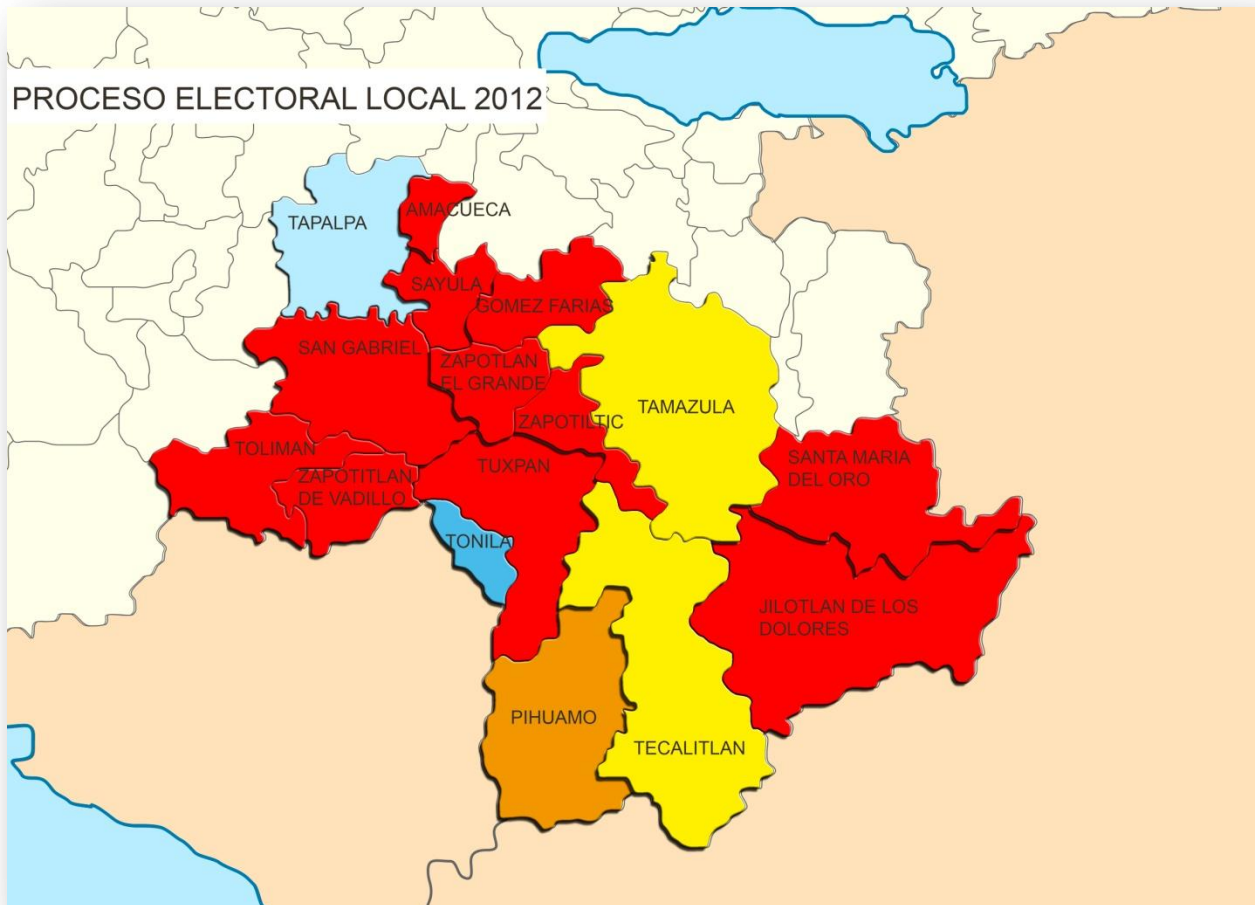
En las elecciones intermedias 2003 el partido de izquierda PRD gana por primera vez dos municipalidades, mientras que el PAN gana el 50% de los municipios del sur y el resto lo mantiene el PRI con el 37% del dominio en el distrito. Sin duda uno de los mejores procesos electorales para el PAN en esta elección, debido a que fue su mejor momento y la contraparte el PRI registro el número más bajo de municipalidades ganadas en su historia.



Las elecciones presidenciales del 2006 las más competidas de la historia en la que salió victorioso el PAN con una diferencia de apenas el .57% contra el PRD, no tuvieron un efecto recíproco en el Distrito XIX debido a el PAN tan solo mantuvo el 43% del dominio de las municipalidades, mientras que el PRI se mantuvo con un total del 37% de los municipios, al igual que en el 2003 el dominio más bajo del PRI en su historia en el sur de Jalisco, y a su vez toma fuerza la corriente de PVEM ganado dos municipios, mientras que la coalición PRD-PT obtienen un municipio también.



Las elecciones intermedias del 2009 están marcadas por un regreso del partido dominante el PRI ganando el 56% de los municipios, la gran diferencia es que este proceso el PRI se coaligo con el Partido Nueva Alianza (PANAL), estrategia que le fue muy exitosa y le ayudo a recuperar ocho municipios de la región, mientras se viene una decaída de la oposición del PAN ganado solamente el 31% de las municipalidades en disputa, y en cuanto al partido de izquierda PRD obtiene el triunfo en dos municipios del distrito.



La elección presidencial del 2012 en la que salió victorioso el PRI, tuvo un efecto muy marcado en el Distrito XIX debido a que vuelve a ser el partido dominante en el sur de Jalisco obteniendo el 69% de las municipalidades esto debido a que se consolida la caída del PAN ganando solamente un municipio del distrito y el PRD obtiene dos municipalidades, mientras que la coalición Movimiento Ciudadano y Partido del Trabajo MC-PT obtienen un municipio, y por primera vez el PANAL gana una municipalidad en el sur de Jalisco.

El análisis de los resultados electorales de los procesos electorales de 2003 a 2012 se puede observar el voto diferenciado de una elección a otra, los patrones de votación de los ciudadanos del sur de Jalisco han ido cambiando siempre consolidándose como partido dominante el PRI y en el proceso electoral de 2003 y 2006 ligeramente a favor del PAN, la hegemonía del PRI regresa a partir del proceso electoral de 2009 coaligado con el PANAL obteniendo el 56% de las alcaldías y se consolida para el proceso electoral de 2012 coligado con el partido VERDE obteniendo el 69% de las alcaldías del distrito XIX local.

Se puede observar cómo cambia el comportamiento electoral de los ciudadanos a favor en este caso del PRI, a partir de que comienzan a formar coaliciones en 2009 con el PANAL y 2012 con el partido VERDE.

### **Análisis de los resultados electorales de cada uno de los municipios que integran el distrito XIX local.**

En el siguiente apartado se realiza un análisis de los resultados electorales de los 16 municipios del distrito XIX local, en el periodo comprendido de 2003, 2006, 2009 y 2012. En el cual se analizan dos procesos electorales intermedios y dos procesos electorales presidenciales, a si como el comportamiento electoral que han tenido los ciudadanos de cada municipio en los últimos cuatro procesos electorales y en que enfoque del comportamiento electoral se clasifican cada municipio en base a la forma de votar de los ciudadanos.

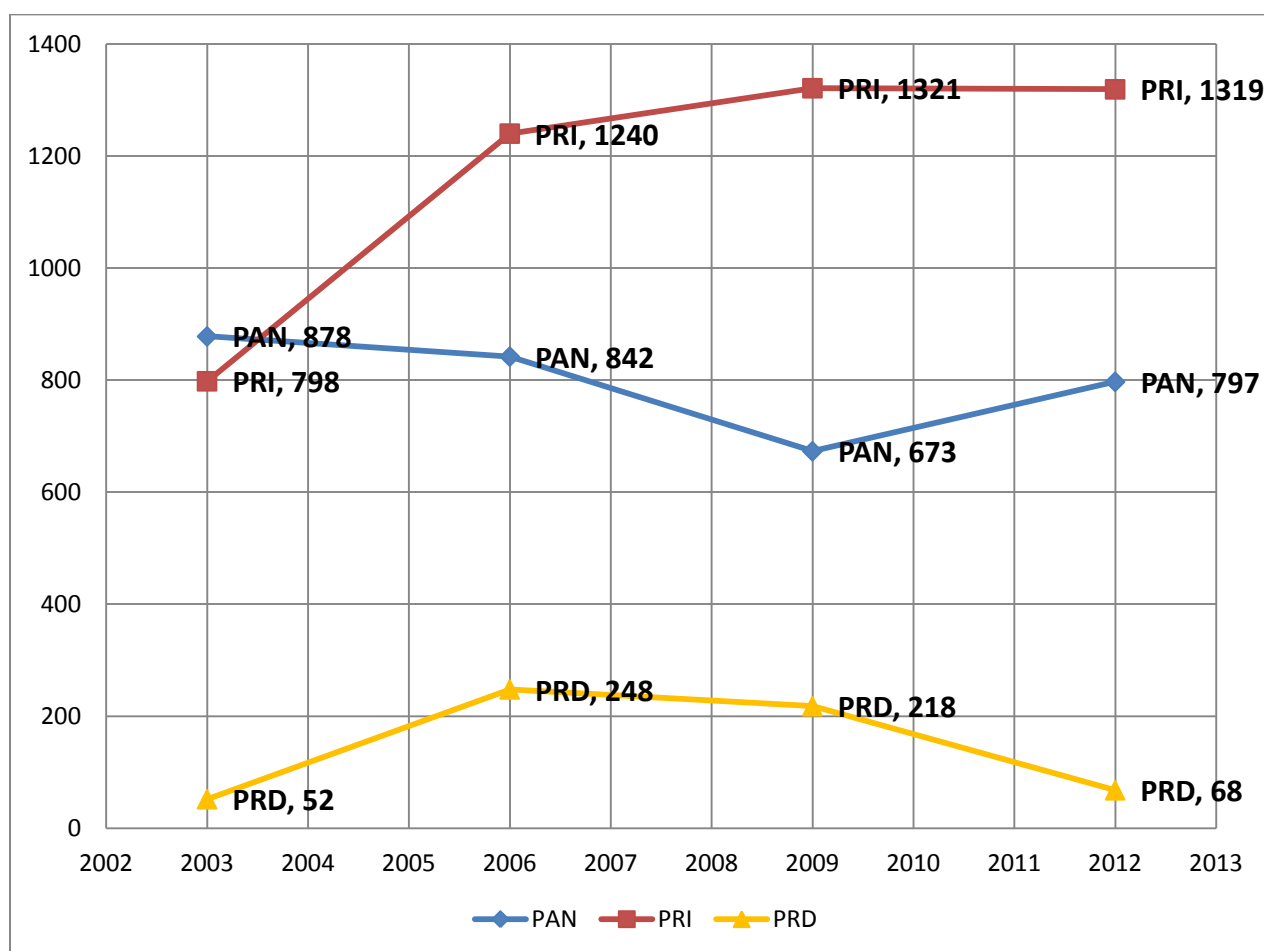
Primero se clasifica el sistema de partido que tiene el municipio en base a su votación histórica a favor de los partidos políticos que mas figuran en la elección por la alcaldía, después se analizaran los resultados gráficos de los últimos cuatro procesos electorales y su relación con la alternancia históricamente, y por último la clasificación del comportamiento electoral y sus peculiaridades en base a su demarcación geográfica.



## Amacueca

El municipio de Amacueca se ha clasificado por resultados electorales con un sistema de partido dominante, en este caso el PRI ha ganado el 66.66% del total de las elecciones desde 1988 a 2012, hay una oposición que ha ganado el 33.33% de las elecciones, por lo tanto el dominio del PRI históricamente ha sido mayor por el número de alcaldías ganadas en cada proceso electoral.

Resultados electorales de las elecciones del periodo comprendido de 2003 a 2012.



## Alternancia

MUNICIPIO	1988	1992	1995	1997	2000	2003	2006	2009	2012
Amacueca	PRI	PRI	PAN	PRI	PAN	PAN	PRI	PRI-PANAL	PRI-VERDE

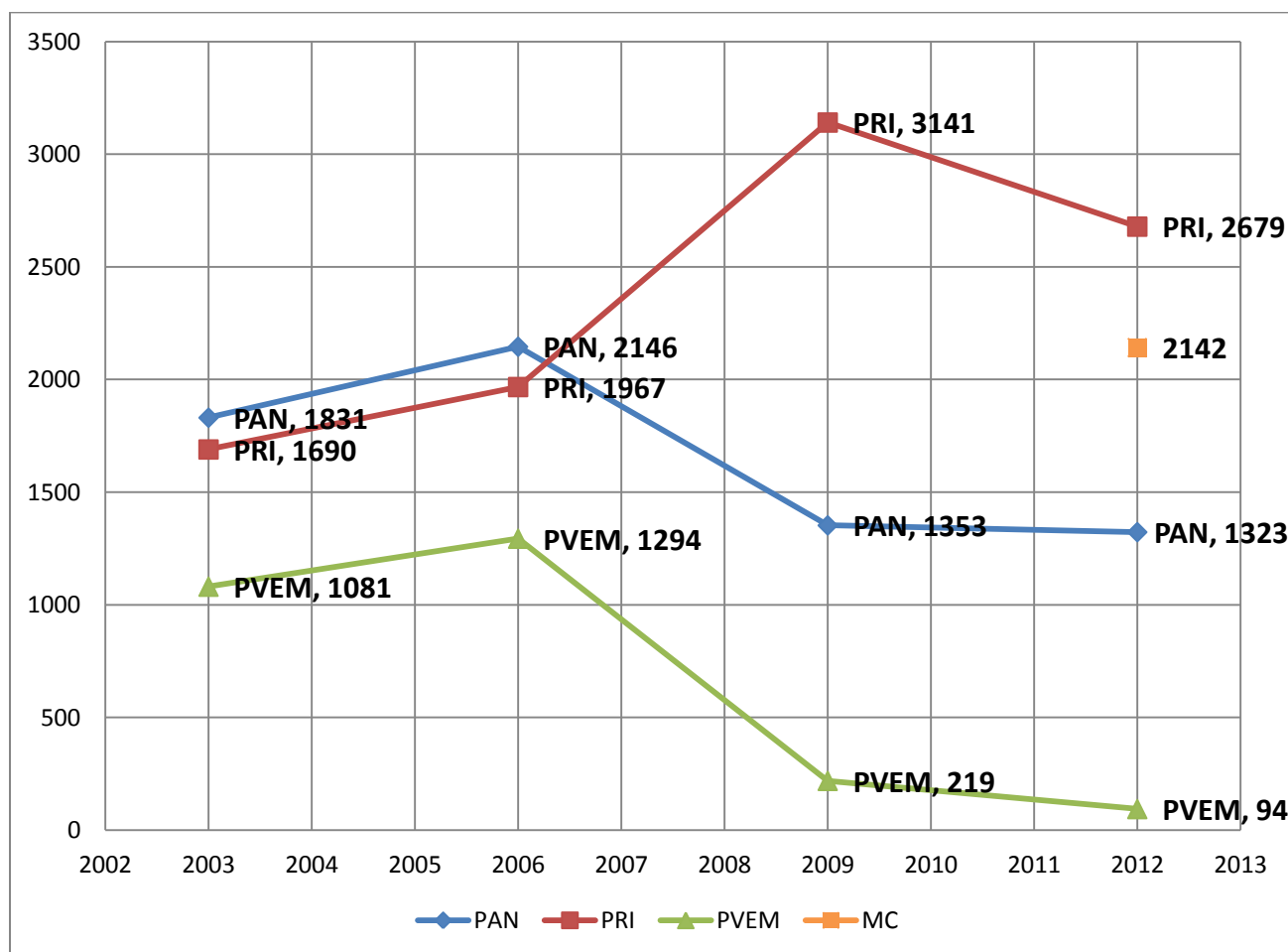
En el municipio de Amacueca se puede observar un partido dominante en las elecciones intermedias de 2003 el PAN salió victorioso con una diferencia de apenas 80 votos, al contrario de la elección del 2006 los electores votaron de forma muy diferenciada ganando la elección el PRI a pesar de la coyuntura nacional y de la elección presidencial en turno, el PAN obtuvo 36 votos menos que en el 2003 sin embargo en esta ocasión no fue suficiente para obtener el triunfo, debido a que los votos por el PRI incrementaron respecto a la última elección, los electores no fueron afectados en su decisión de votar por el PRI a pesar del flujo informativo que existía en esa época fruto de los candidatos presidenciales, los electores del municipio de Amacueca mantuvieron un comportamiento sociológico y sociopsicológico, el cual estuvo predominando también en las elecciones intermedias del 2009 en las que salió victoriosa la coalición conformada por el PRI y el partido NAL en la cual incremento el número de votos y en las elecciones del 2012 consolidó su poderío en el gobierno la coalición nuevamente conformada por el PRI pero ahora con el PVEM, en esta ocasión obtuvieron dos votos menos que en la elección del 2009, la coyuntura nacional de las elecciones presidenciales y el regreso del PRI a la silla presidencial tuvo un efecto positivo para consolidar su continuidad sobre la oposición en este caso el PAN que mantuvo en promedio un número similar de votantes en cada elección.

Su comportamiento electoral encuadra más en el enfoque sociopsicológico por el resultado de las últimas tres elecciones, debido a que observa que en cada elección municipal desde 2003 hay gran número de electores identificados con el partido, con el candidato o el proyecto político del PRI, es voto duro muy marcado por el electorado hacia una corriente política.

## Gómez Farías

El municipio de Gómez Farías se ha clasificado en un sistema bipartidista entre PRI y PAN históricamente desde 1988 a 2012, la diferencia de elecciones ganadas entre el partido ganador 55.55% y el segundo 44.44% no rebasa el 20%, por lo cual existe una oposición que compite en condiciones de fuerza para ganar la alcaldía en cada elección.

Resultados electorales de las elecciones del periodo comprendido de 2003 a 2012.



## Alternancia

MUNICIPIO	1988	1992	1995	1997	2000	2003	2006	2009	2012
Gómez Farías	PRI	PAN	PAN	PRI	PAN	PAN	PAN	PRI	PRI Y VERDE

Las elecciones intermedias del 2003 en el municipio de Gómez Farías fue muy competida ganando con una diferencia de tan solo 141 votos el PAN, para las elecciones del 2006 nuevamente con una diferencia cerrada el PAN vuelve a ganar la elección sumándose al triunfo de la elección presidencial en la coyuntura nacional, sin embargo en la elección intermedia del 2009 el PRI toma fuerza y sale triunfante con una gran diferencia sobre el PAN, y como se puede observar el PRI sumo históricamente 3141 votos que analizándolo se observa que gran parte de los electores identificados con la corriente política PVEM se sumaron al candidato del PRI esto desde el entendido en el decremento que hubo de votantes por el PVEM de 1294 votos en la elección del 2006 a 219 votos en la elección de 2009, pero no es suficiente el triunfo avasallador del PRI en el 2009 tiene mucho que ver con el decremento también de su principal competidor el PAN en 793 votos de una elección a otra, el electorado tanto del PVEM como del PAN le dio su voto al PRI.

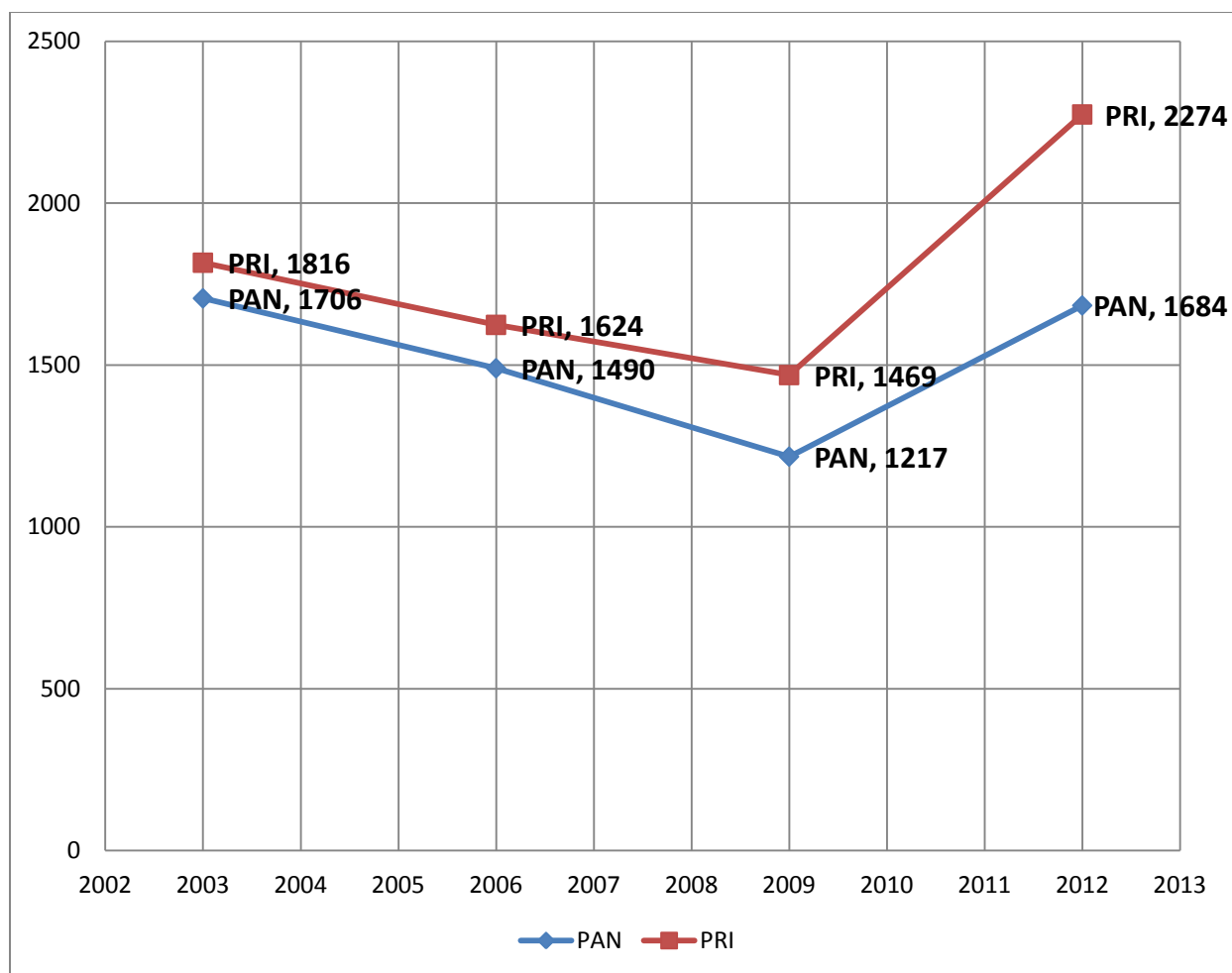
La elección del 2012 gana el PRI coaligado con el PVEM y mantiene su continuidad en el gobierno municipal, sin embargo el PAN no repunta si no que más bien se mantiene con un electorado disminuido en gran medida, y surge una nueva fuerza política desbancado al PAN como segunda fuerza el partido MC, que históricamente estuvo cerca de ganar por primera vez la elección municipal y en esta ocasión se puede observar que gran parte del poderío de electores que ostentaba el PAN en 2003 se ha sumado al partido de izquierda, aunado a la coyunta estatal en la que el candidato a la gubernatura del Estado de Jalisco por MC desbanco al PAN como segunda fuerza estatal, perdiendo la elección a gobernador contra su principal competidor el PRI por una corta diferencia.

El comportamiento electoral del electorado fue evolucionando a medida de cada elección, primero se puede observar un enfoque sociopsicologico de los ciudadanos que se materializaba elección tras elección a favor del PRI, pero en las últimas elecciones municipales del 2012 la conducta del electorado se inclino mas por un enfoque racional, esto debido al apoyo que recibió el candidato a presidente municipal por el partido MC, se puede concluir que el elector no necesariamente voto por el partido de su preferencia en cada elección si no que decidió su voto por un candidato con más posibilidades de ganar la elección.

## Jilotlán de los Dolores

El municipio tiene un sistema de partido único debido a que desde las elecciones de 1988 a 2012 el PRI ha ganado más del 77.77% de las elecciones, y la oposición es simbólica en el municipio, esto por la gran cantidad de ciudadanos simpatizantes con el PRI.

Resultados electorales de las elecciones del periodo comprendido de 2003 a 2012.



## Alternancia

MUNICIPIO	1988	1992	1995	1997	2000	2003	2006	2009	2012
Jilotlán de los Dolores	PRI	PRI	PRI	PAN	PAN	PRI	PRI	PRI-PANAL	PRI Y VERDE

Desde las elecciones del 2003 el PRI se ha consolidado en el municipio de Jilotlán de los Dolores como el partido a vencer, pero muy de cerca se ha mantenido la oposición en este caso el PAN perdiendo la presidencia municipal por una diferencia de apenas 110 votos a favor del PRI, en las elecciones de 2006 el patrón de votación del electorado no cambio en gran medida, esto debido a que los ciudadanos ejercieron su voto ratificando al PRI como gobierno un periodo más y el PAN perdió nuevamente por una diferencia mínima de 134 votos en esa ocasión, sin embargo en los dos partidos hubo menos registro de votos a cada uno, caso contrario a la elección intermedia del 2003 en la que hubo una mayor participación.

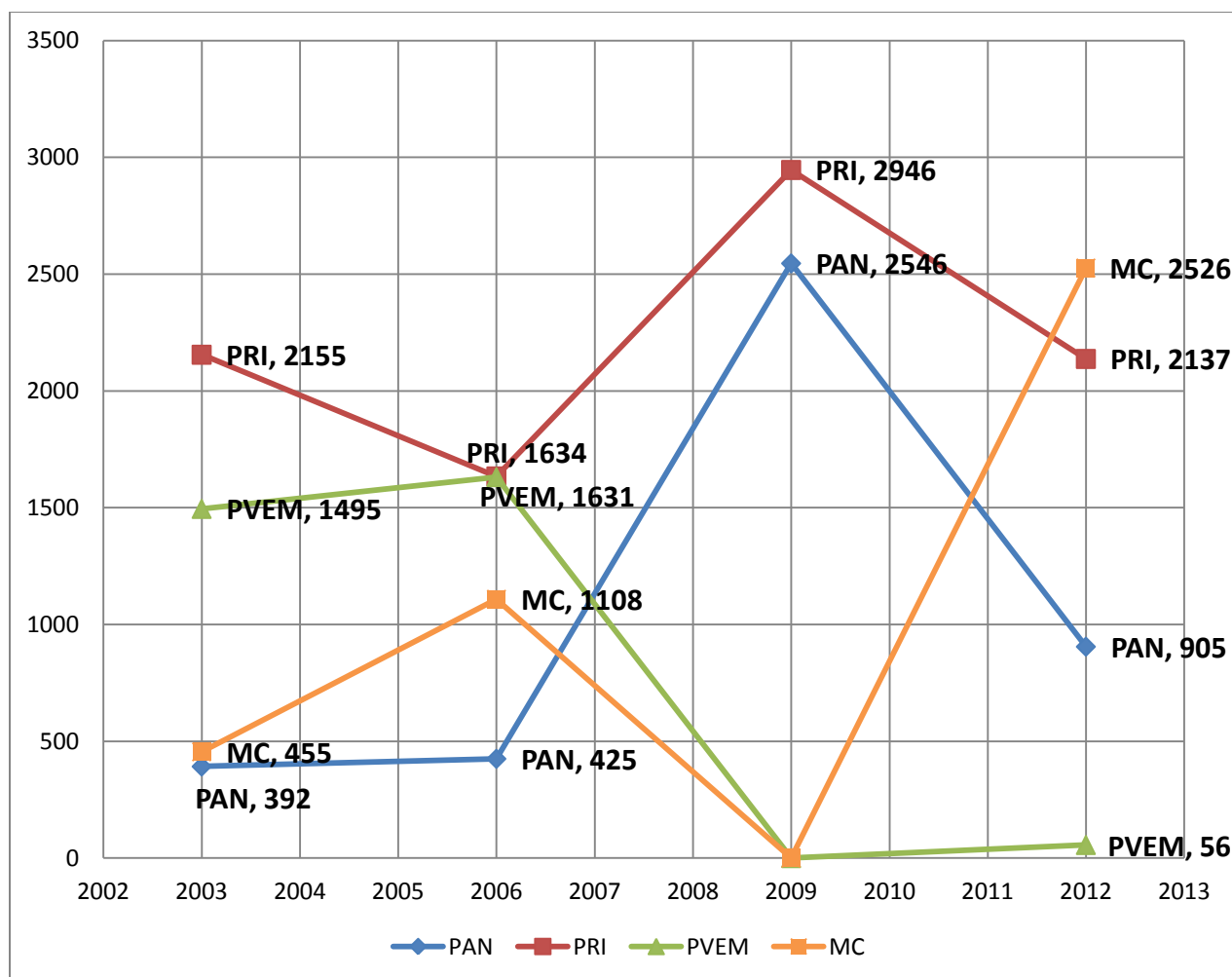
En las elecciones intermedias de 2009 el patrón de votación beneficia al PRI pero la participación del electorado siguió disminuyendo, en esta ocasión el PRI gana nuevamente la presidencia pero ahora con un porcentaje muy inferior al de la elección de 2003. Fue hasta las elecciones del 2012 que se registro un repunte en la participación del electorado obteniendo el PRI una gran ventaja histórica sobre su adversario el PAN.

El comportamiento del electorado en el municipio es sociológico debido a es muy similar , y en este caso el voto está muy relacionado con el contexto geográfico que vive el elector, tanto que son características que solo comparten los individuos de esa zona geográfica, conductas que a la hora de ejercer su voto en los procesos electorales son de grupo, es por esto que podemos observar como disminuyo de manera significativa la participación en los procesos de 2003,2006 y 2009, así como su repunte en 2012 son conducta muy relacionadas con este enfoque.

## Pihuamo

El municipio tiene un sistema de partido único esto debido a que el PRI ha salido victorioso en más del 70% de las elecciones desde 1988 a 2012, manteniendo ese dominio elección tras elección, la oposición aunque gano fuerza la ultima elección, el PRI mantuvo una hegemonía por siete procesos electorales.

Resultados electorales de las elecciones del periodo comprendido de 2003 a 2012.



## Alternancia

MUNICIPIO	1988	1992	1995	1997	2000	2003	2006	2009	2012
Pihuamo	PRI	PRI	PRI	PRI	CON	PRI	PRI	PRI-PANAL	PT Y MC



En las elecciones intermedias del 2003 en el municipio de Pihuamo se registró una preferencia partidista por el candidato del PRI siendo este el ganador de la contienda con un amplio margen de votos, contra su competidor más cercano el candidato del PVEM en esta elección partidos como MC y PAN no figuran de forma significativa en la contienda electoral, para el proceso electoral del 2006 la competencia estuvo muy cerrada entre dos partidos políticos el PRI y PVEM quienes prácticamente se disputaron la presidencia del municipio saliendo victorioso el PRI frente al candidato opositor por una diferencia de apenas tres votos, y a pesar de la coyuntura nacional y el flujo informativo sobre las elecciones presidenciales el PAN no es una fuerza política en el municipio debido a que se consolida como la cuarta fuerza política, sin embargo quien si registro un incremento de votos respecto a la elección anterior fue el Partido Convergencia quien en la elección del 2000 gano la presidencia municipal, pero en esta contienda no le fue suficiente para ganar la elección.

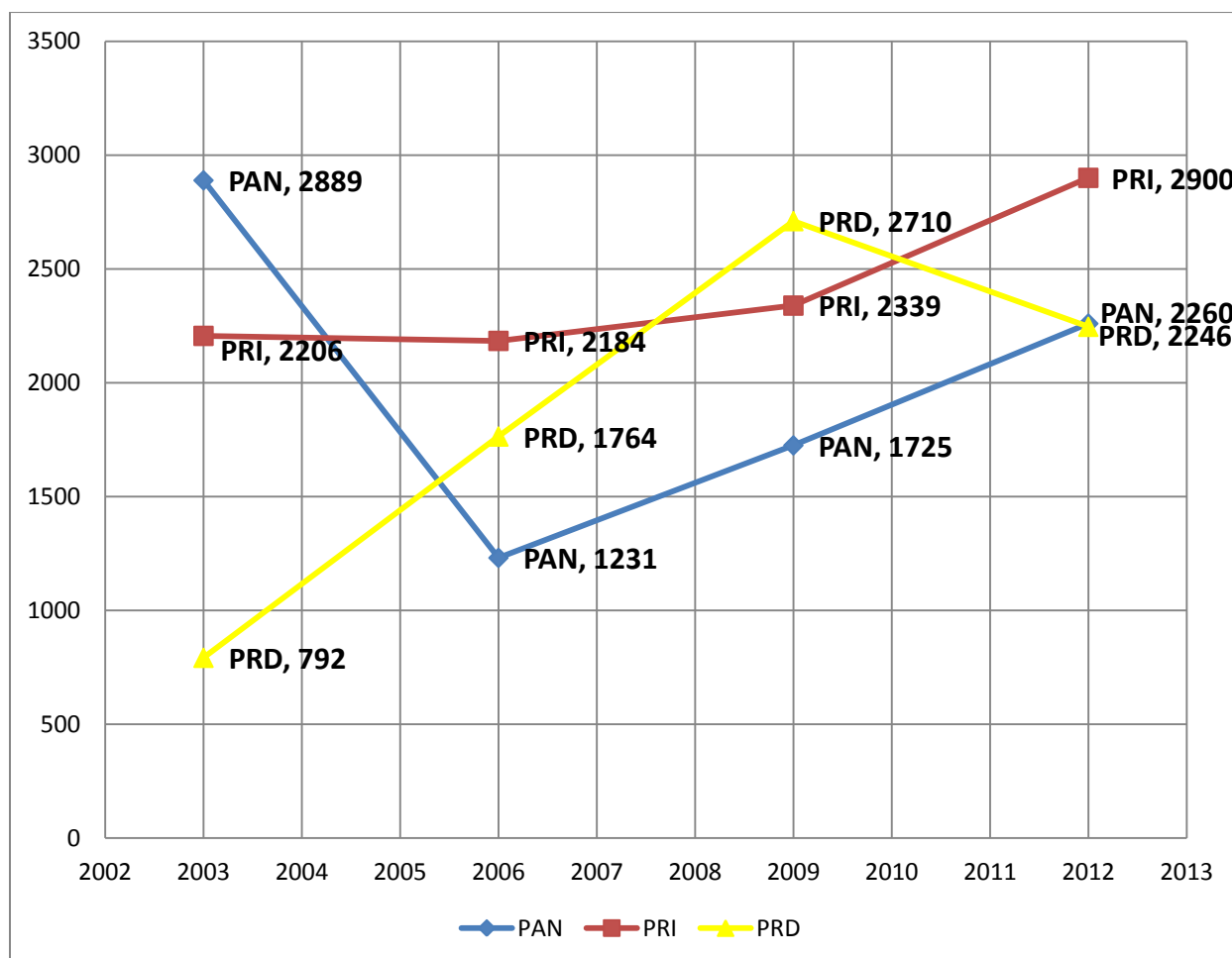
En las elecciones intermedias de 2009 la elección solo se concentro en el PRI y en el PAN para competir por la presidencia, esto, debido a que tanto el PVEM Y PC no registraron ningún candidato en la contienda electoral municipal, debido a esta situación el electorado tanto de PVEM y de PC apoyo el proyecto político del candidato del PAN, sin embargo esta factible situación no fue suficiente para ganarle a la coalición integrada por el PRI y el partido NAL quien nuevamente se consolido como el ganador de la presidencia municipal. En las elecciones del 2012 los patrones de votación cambiaron por la conformación de cuatro fuerzas políticas que buscaban la presidencia municipal por una parte PVEM no despunto como lo había hecho en elecciones pasadas, en cuanto al PAN los electores no le ratificaron el apoyo brindado en el 2009, y la contienda se concentro en el PRI y en la coalición conformada por MC (antes Convergencia) y PT quien en esta ocasión gano la presidencia municipal y por segunda vez obtuvo el triunfo sobre el PRI.

El comportamiento electoral del municipio con respecto a la última elección refiere a un enfoque racional, un voto decidido por la coyuntura estatal en la que en su mayoría los electores prefirieron rectificar su apoyo al PRI y a otros partidos, dándole su voto de confianza al candidato con más posibilidades de ganarle al PRI, es conducta electoral más informada que fue motivada por la coyuntura estatal de la elección a Gobernador en la que MC se convirtió en la segunda fuerza política de más peso en el Estado de Jalisco.

## San Gabriel

El municipio tiene un sistema de partido dominante esto derivado que el PRI ha ganado el 66.66% de las elecciones desde el proceso electoral de 1988 hasta el último en el 2012, a pesar de que hay una oposición con cierta presencia en el municipio aun no compiten con el dominio del PRI en el poder en cada elección.

Resultados electorales de las elecciones del periodo comprendido de 2003 a 2012.



## Alternancia

MUNICIPIO	1988	1992	1995	1997	2000	2003	2006	2009	2012
San Gabriel	PRI	PRI	PRI	PAN	PRI	PAN	PRI	PRD	PRI Y VERDE

En el comportamiento electoral del municipio de San Gabriel se puede observar cuatro fuerzas políticas reales compitiendo por la presidencia municipal, por una parte en las elecciones intermedias del 2003 obtuvo la victoria el PAN sobre su contendiente más cercano el candidato del PRI con un margen de diferencia aceptable obteniendo 2889 votos contra 2206 del PRI, para el proceso electoral del 2006 el PRI mantiene de forma lineal un registro de votos muy similar al de las elecciones de 2003 con 2184 votos lo cual es suficiente para ganar la presidencia del municipio a su favor, debido a que el PAN bajo drásticamente su aceptación por el electorado cayendo a la tercera opción, en este caso su lugar fue ocupado por el partido de izquierda PRD del que gran parte del electorado panista le brindo su apoyo en esa elección, es por esto del incremento de votantes a ese partido de una elección a otra.

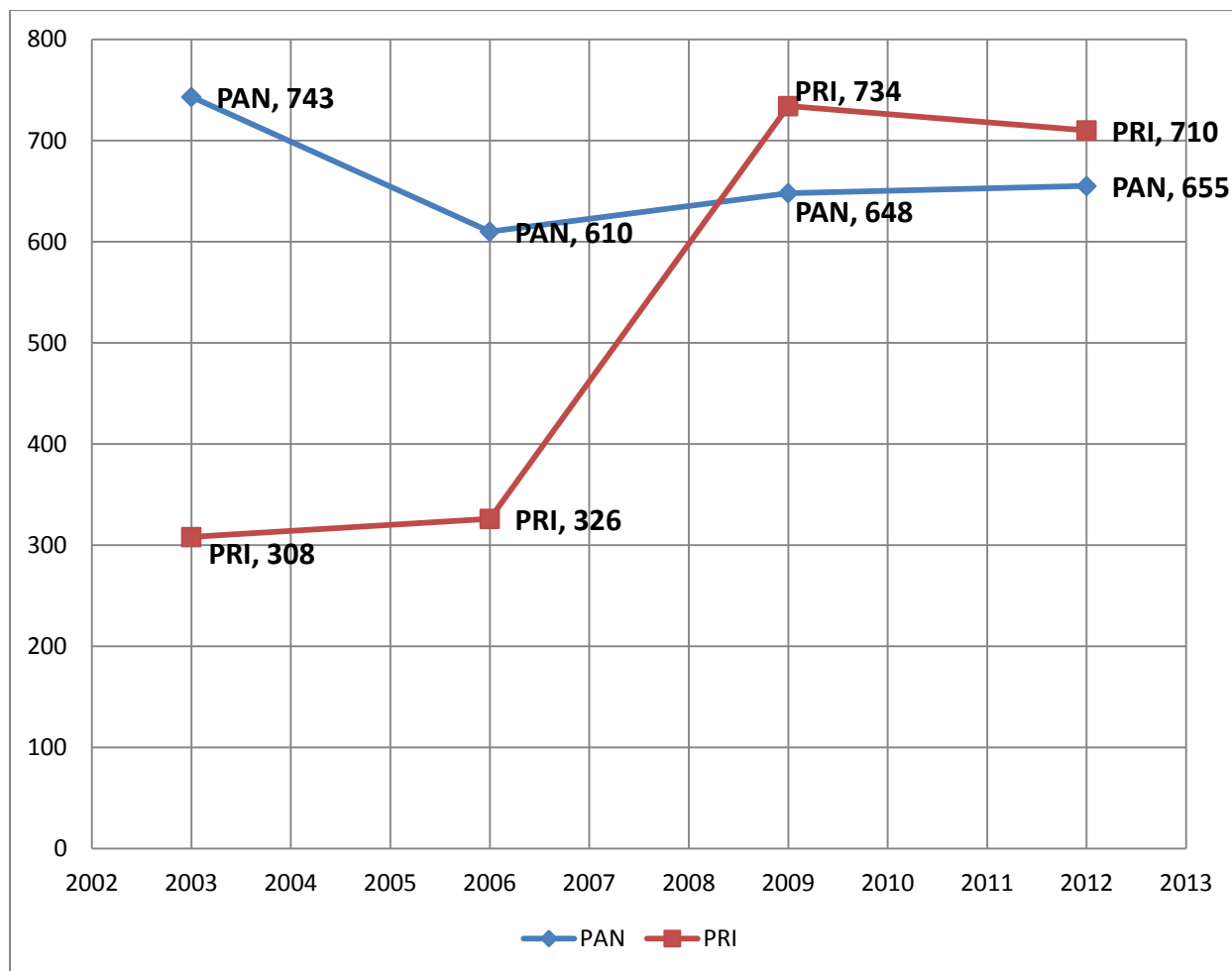
Sin embargo para las elecciones intermedias del 2009 el crecimiento y la aceptación que le brindo el electorado al PRD fue suficiente para obtener la presidencia municipal y aunque tanto el PRI como PAN sumaron más votos que la elección pasada no les alcanzo para derrotar al PRD, en el proceso electoral de 2012 el PRI despunta de su comportamiento lineal y obtiene la victoria con un amplio margen de diferencia, sobre sus contendientes el PAN y PRD que pasa a ser la tercera fuerza política del municipio por haber sido superado por su contraparte el PAN por una diferencia mínima de 14 votos.

El comportamiento electoral del elector es racional con algunas conductas sociológicas de los grupos de electores más relacionados con el contexto del municipio, y de ahí surge el enfoque racional, debido a este tipo de conductas en grupo motivan al elector a cambiar de opinión a la hora de votar en las urnas, buscando beneficios individuales a la hora de elegir un partido con posibilidades de ganar la lección.

## Santa María del Oro

El municipio tiene un sistema bipartidista la diferencia entre municipalidades ganadas por PRI 44.44% y por PAN 55.55% es menor a 20%, por lo tanto tenemos que cada elección hay una fuerte oposición compitiendo por la alcaldía del municipio, en el que solo han gobernado dos partidos desde las elección de 1988 hasta 2012.

Resultados electorales de las elecciones del periodo comprendido de 2003 a 2012.



## Alternancia

MUNICIPIO	1988	1992	1995	1997	2000	2003	2006	2009	2012
Santa María del Oro	PRI	PRI	PAN	PAN	PAN	PAN	PAN	PRI-PANAL	PRI Y VERDE

En el municipio de Santa María del Oro solo existen dos fuerzas políticas con una competencia real por la alcaldía del municipio el PRI y el PAN, en las elecciones intermedias de 2003 el PAN salió victorioso con un amplio margen de diferencia sobre su adversario del PRI una diferencia de 435 votos a favor del PAN fue más que suficiente para obtener la alcaldía en esa elección. Las elecciones del 2006 enmarcadas en la elección presidencial la ciudadanía del municipio mantuvo en el poder al gobierno del PAN ahora con una diferencia más pequeña de 284 votos pero suficiente para obtener el triunfo y nuevamente para el PAN y el PRI en esta ocasión suma su 5ta derrota consecutiva contra este partido desde 1995 que no gana la alcaldía del municipio.

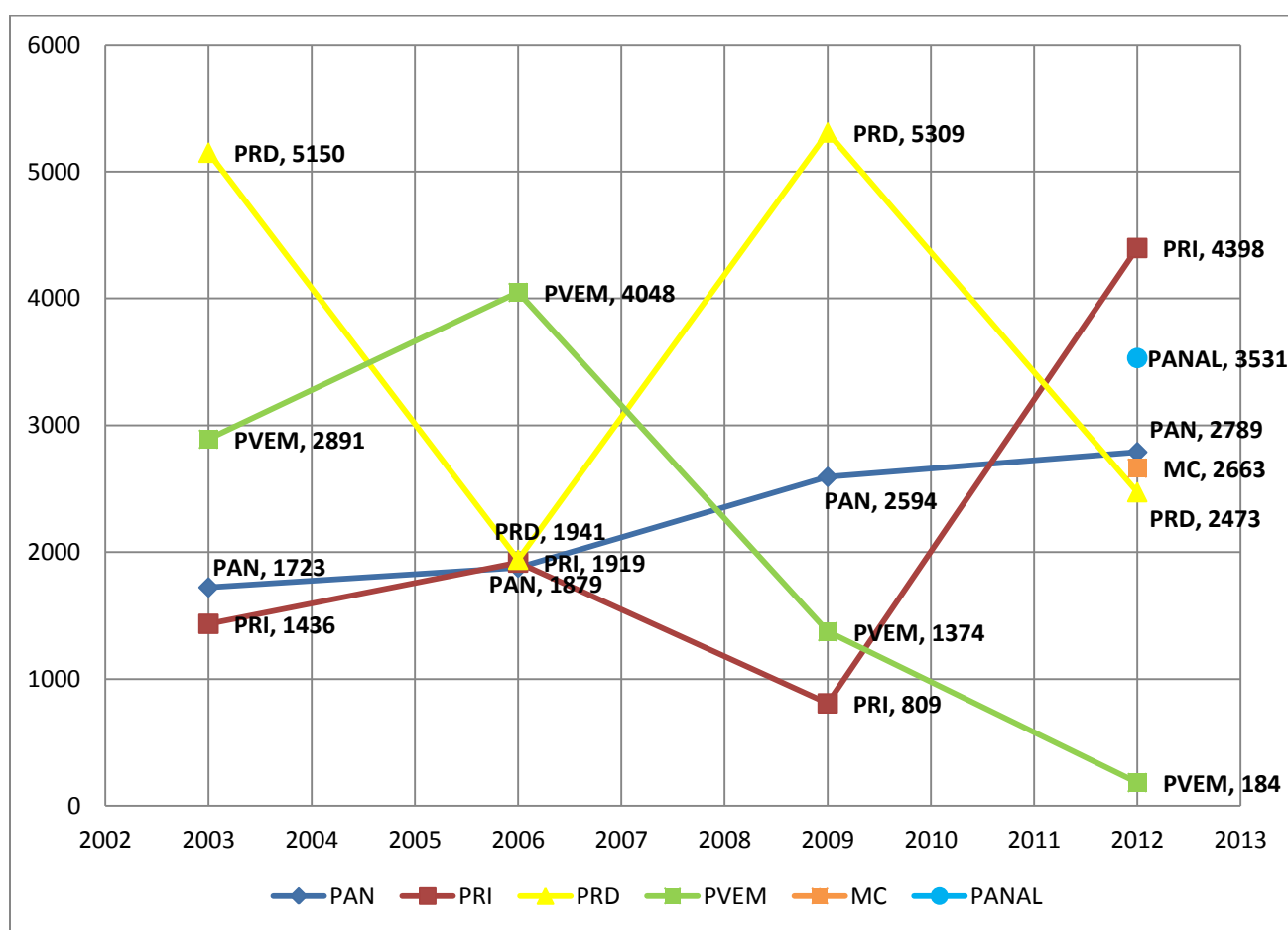
En el proceso electoral intermedio del 2009 se formo la coalición PRI-PANAL para competir contra la hegemonía que predominada por el PAN, resultando en esta ocasión victorioso la coalición dándole su regreso al gobierno municipal desde su último triunfo en el proceso electoral de 1992, la contienda estuvo muy cerrada y con apenas una diferencia de 86 votos el PRI obtiene la alcaldía del municipio. Para las elecciones presidenciales del proceso electoral de 2012 se forma la coalición ahora PRI-VERDE que de nueva cuenta es suficiente para mantener al PRI en el poder por un periodo más, con apenas una diferencia de 55 votos derrota a su principal adversario el candidato del PAN en este caso perdiendo su segunda elección consecutiva por la alcaldía del municipio, resultado de las coalición conformadas por el PRI en las elecciones intermedias de 2009 y las elecciones presidenciales de 2012.

El comportamiento electoral de los ciudadanos del municipio de Santa María del Oro encuadra mas en el tipo racional y sociológico debido a que los electores buscaron opciones a partir de la elección del 2009 que venía de ganar cinco procesos electorales consecutivos el PAN, y su opción fue el PRI en este caso el partido con más posibilidades de ganarle a la hegemonía que había mantenido el PAN durante 15 años y en este caso electorado no ratifico su voto por el PAN, estas características fueron de un grupo mayoritario en la región de Santa María del Oro, en la cual la conducta fue similar en los últimos procesos electorales tanto el 2009 como en el 2012.

## Sayula

El municipio de Sayula por sus resultados electorales tiene un sistema multipartidista esto debido a que hay tres fuerzas políticas o más con posibilidad de ganar la elección, por un lado el PRI con un 44.44% de elecciones ganadas, el PRD con un 33.33% de elecciones, PAN y VERDE con 11.11% de elecciones ganadas cada uno, la diferencia de las elecciones ganadas por cada partido político esta por el 20%, desde las elecciones de 1988 a 2012, por lo tanto clasifica en un sistema con más de dos fuerza políticas con posibilidades de ganar la elección.

Resultados electorales de las elecciones del periodo comprendido de 2003 a 2012.



## Alternancia

MUNICIPIO	1988	1992	1995	1997	2000	2003	2006	2009	2012
Sayula	PRI	PRI	PAN	PRD	PRI	PRD	PVEM	PRD	PRI Y VERDE

Sayula es uno de los municipios con sistema multipartidista en el distrito XIX local históricamente han ganado cuatro partidos diferentes en alguna ocasión la alcaldía del municipio esto lo convierte en el municipio con mas fuerzas políticas con posibilidades de ganar elección tras elección.

Las elecciones intermedias del 2003 obtuvo un triunfo avasallador el PRD, el cual fue la segunda vez que gobernaba este partido en el municipio y curiosamente los partidos políticos con mayor preferencia por el electorado en el distrito tanto el PRI como el PAN en Sayula no representaban una competencia real debido a su baja preferencia por el electorado, mientras que el partido VERDE era una opción con más posibilidades para el electorado. En este caso el triunfo del PRD se debió en gran parte a su candidato Samuel Rivas Peña que por segunda ocasión gana la alcaldía del municipio esto debido a que en el proceso electoral de 1997 gano por primera vez.

El proceso electoral del 2006 como se podía observar desde el proceso del 2003 con una preferencia significativa por el electorado el partido VERDE logro vencer al PRD, PRI y al PAN, obteniendo la alcaldía del municipio por primera vez en su historia, esto a pesar de la coyuntura nacional de las elecciones presidenciales en las que salió victorioso el PAN con el mínimo de diferencia, sin embargo la participación electoral disminuyo en comparación al proceso anterior, esto por la marcada diferencia que hay cuando el candidato Samuel Rivas participa en la contienda electoral en el municipio.

En las elecciones intermedias del 2009 obtiene el triunfo el PRD nuevamente con el candidato Samuel Rivas Peña y en esta ocasión el partido que más se le acerco fue el PAN que ha propósito de no ganar una elección desde 1995 ha venido aumentado su preferencia por el electorado en cada proceso electoral, mas no fue suficiente para derrotar la hegemonía del PRD con el candidato Samuel Rivas, el partido VERDE no logro captar la misma votación del proceso del 2006 y cayó a la tercera posición, mientras que el PRI paso a ser la cuarta fuerza política del municipio. Para el proceso electoral del 2012 la coalición PRI-VERDE obtiene el triunfo en el municipio y así su regreso debido a que el PRI no ganaba la alcaldía desde el año 2000 y 2003 el partido VERDE, surge también una fuerza política que compitió por la alcaldía y que coloca en la segunda posición el PANAL y con diferencia mínimas quedan el PAN, MC y PRD.

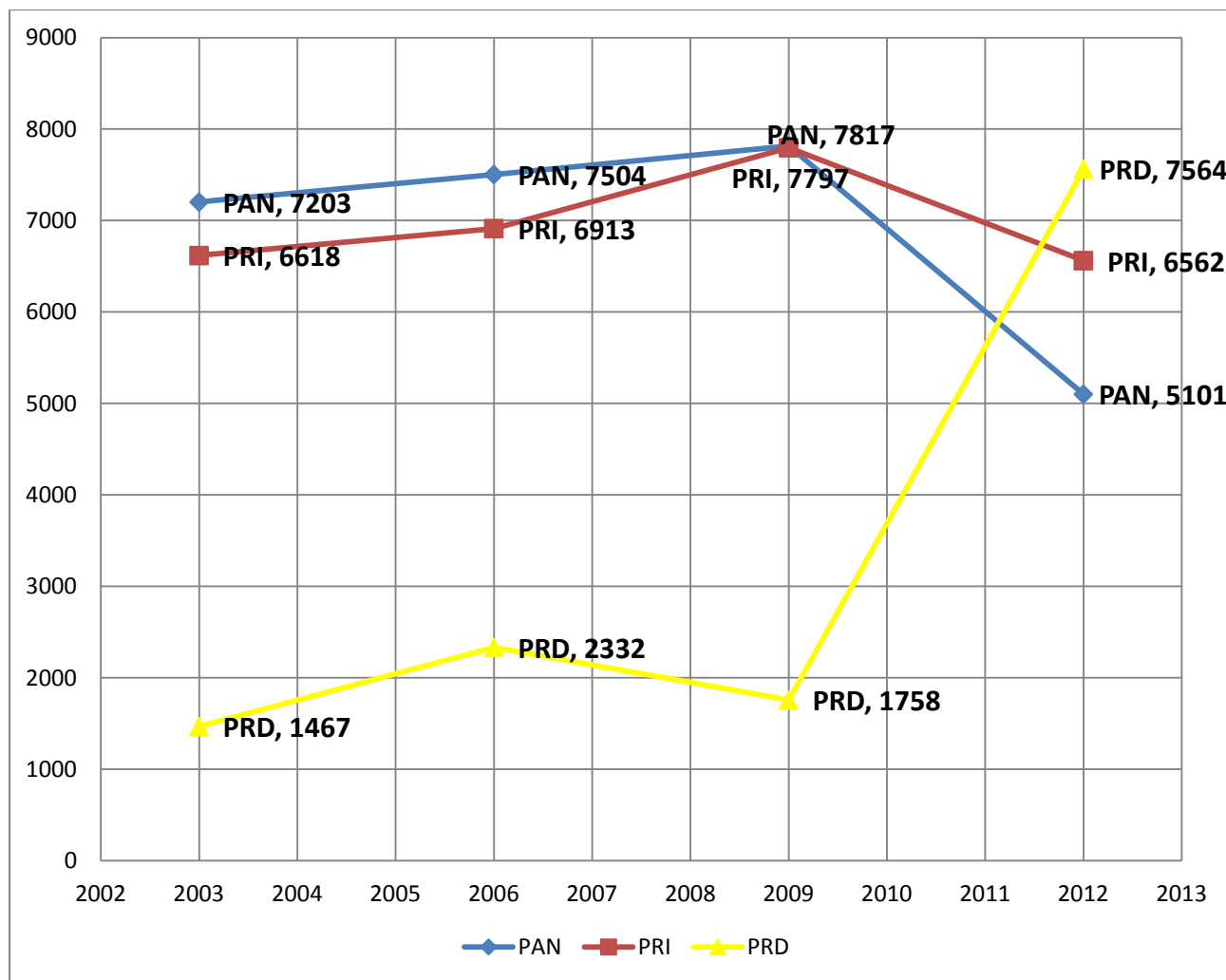
El comportamiento electoral del electorado cambia de una elección en la que participa el tres veces Presidente municipal Samuel Rivas Peña y en la que no participa, las cuales elecciones intermedias y elecciones presidenciales. El PRD con su candidato ha logrado que las conductas de la ciudadanía se enfoquen e identifiquen con su candidato o proyecto político, mostrando así en cada elección intermedia un voto duro muy marcado hacia este partido, esto debido a que el elector se centra en un enfoque sociopsicologico de identificación hacia el candidato. Y cuando han sido elecciones presidenciales los electores se comportan de forma racional votando en este caso por el partido con más posibilidades de ganar, buscando beneficio personal al decidir su voto.



## Tamazula de Gordiano

El municipio de Tamazula por sus resultados electorales tiene un sistema bipartidista entre los partidos políticos PRI y PAN han ganado el 89% de las elecciones históricamente desde 1988 hasta el 2012, la diferencia de elecciones ganadas por cada uno es menor a 20%.

Resultados electorales de las elecciones del periodo comprendido de 2003 a 2012.



## Alternancia

MUNICIPIO	1988	1992	1995	1997	2000	2003	2006	2009	2012
Tamazula de Gordiano	PRI	PRI	PAN	PRI	PRI	PAN	PAN	PAN	PRD

Tamazula de Gordiano ha sido históricamente un municipio bipartidista, el PRI y el PAN fueron las únicas opciones reales de competencia al ganar las alcaldías desde 1988 hasta 2009, sin embargo esta hegemonía de PRI-PAN termino, con el triunfo del PRD en el proceso electoral del 2012.

Las elecciones intermedias del 2003 fue un proceso electoral extraordinario que se concluyo en 2004 y salió triunfante el PAN quien venía de perder de forma consecutiva los últimos dos procesos electorales 1997 y 2000 frente al PRI que a pesar de ser una diferencia muy corta, no fue suficiente para mantenerse en el poder otro periodo más. Para las elecciones del 2006 predomino la misma tendencia por el electorado al salir victorioso el PAN con una diferencia muy similar al proceso anterior.

Las elecciones intermedias de 2009 se mantiene en la preferencia del electorado el PAN sin embargo esta vez con una mínima diferencia de 20 votos gana la elección municipal, en primera instancia debido a que la diferencia entre el candidato ganador y el segundo lugar fue menor a 1%, el candidato del PRI solicito un recuento de la votación ante el IEPC, y el resultado de dicho recuento consolido el triunfo del PAN aumentando su diferencia en un par de votos a favor.

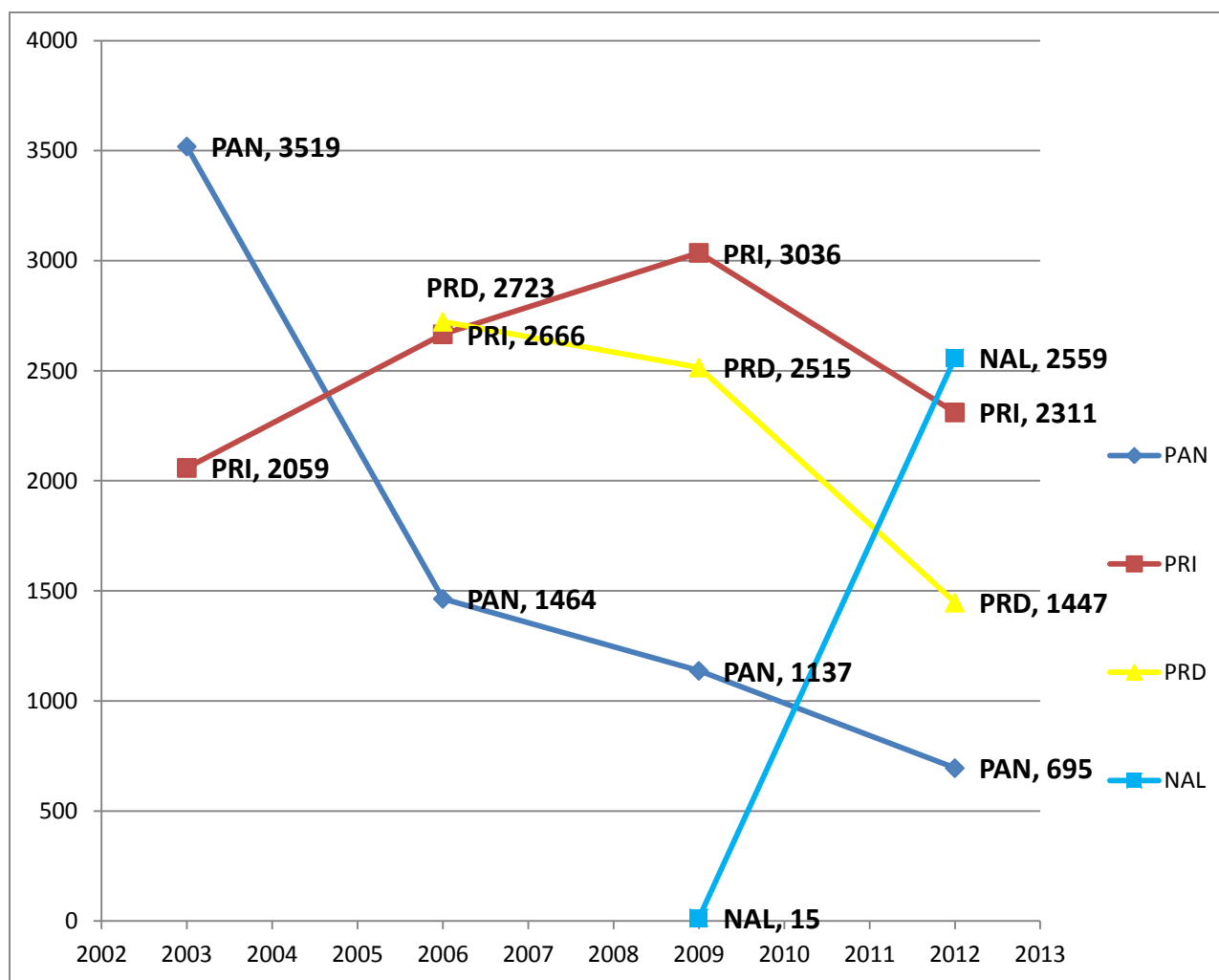
Para las elecciones presidenciales de 2012 sorpresivamente después de ganar tres procesos electorales el PAN paso ser la tercera fuerza política del municipio y por primera vez en la historia gana las elecciones un partido de izquierda el PRD captando la votación más alta en la elección, mientras que el PRI por cuarta ocasión consecutiva queda en segundo lugar.

El comportamiento electoral del electorado es de enfoque sociopsicologico esto derivado del fuerte bipartidismo que se mantuvo desde 1988 hasta 2009 con plena identificación partidista del electorado por el PAN y por el PRI, sin embargo para el proceso electoral del 2012 la conducta y motivación de la ciudadanía cambio por una buena estrategia del PRD que motivo al electorado a decidir su voto por su proyecto político características que predominaron en la decisión de los electores.

## Tapalpa

El municipio de Tapalpa por sus resultados electorales desde las elecciones de 1988 a 2012, tiene un sistema de partido dominante, esto debido a que el PRI ha ganado el 66.66% de las elecciones históricamente, a pesar de haberse registrado alternancia en tres procesos electorales, el PRI ha mantenido el dominio del municipio con mas alcaldías ganadas.

Resultados electorales de las elecciones del periodo comprendido de 2003 a 2012.



## Alternancia

MUNICIPIO	1988	1992	1995	1997	2000	2003	2006	2009	2012
Tapalpa	PRI	PRI	PRI	PRI	PRI	PAN	PRD-PT	PRI-PANAL	NUEVA ALIANZA

En Tapalpa el partido dominante históricamente ha sido el PRI ganando un total de seis de las nueve elecciones disputadas, sin embargo analizando los últimos cuatro procesos electorales tenemos un sistema multipartidista, comenzando en las elecciones intermedias de 2003 cuando el PAN termina con la hegemonía del PRI al haber ganado cinco procesos electorales consecutivos, con una amplia diferencia el PAN gana la alcaldía. Para el proceso electoral del 2006 la coalición PRD-PT gano la elección con una diferencia de 57 votos a su principal adversario el candidato del PRI, mientras que el PAN pasa ocupar el tercer puesto de la contienda, con un reflejo de la competencia en la coyuntura nacional de la elección presidencial en el municipio de Tapalpa la izquierda sale victoriosa por primera vez en el municipio.

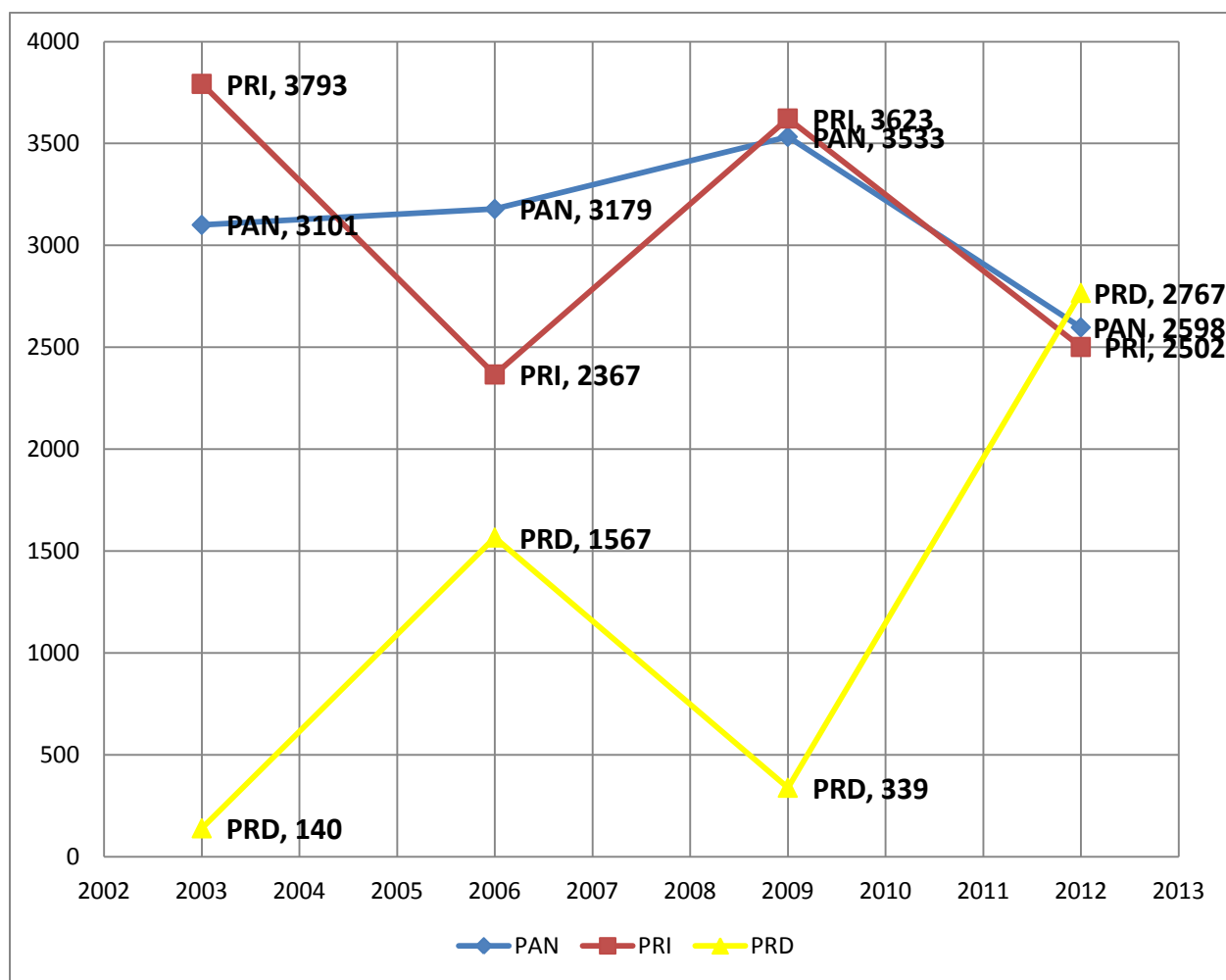
Para las elecciones intermedias de 2009 la coalición PRI-PANAL marca el regreso del PRI que no ganaba desde las elecciones del 2000, el PRD queda en segundo lugar y el PAN se mantiene como tercera fuerza política en el municipio. En el proceso electoral del 2012 el PANAL sale victorioso en la contienda electoral por primera vez en el municipio como partido, el PRI termina en la segunda posición, mientras que el PRD baja la preferencia del electorado y termina en la tercera posición y se confirma la caída y aceptación del PAN en el municipio pasando a ser la cuarta posición.

Sorpresivamente el comportamiento electoral en el municipio de Tapalpa era un enfoque sociopsicologico hasta el proceso electoral del año 2000 donde se registraba un voto duro muy marcado por el PRI, fue hasta las elecciones intermedias del 2003 cuando las conductas del electorado cambiaron a una decisión racional, en la que los electores decidieron su voto en cada elección rectificando al partido en el poder y cambio su voto por otro partido, esa divergencia de cuatro partidos diferentes en los últimos cuatro procesos electorales marca el comienzo de un sistema multipartidista en la que los electores buscan más información sobre el candidato en este caso emitiendo su voto por el candidato que más convenza a la mayoría, a partir del flujo de información en el municipio en las contiendas electorales.

## Tecalitlán

El municipio de Tecalitlán por sus resultados electorales desde el proceso electoral de 1988 hasta 2012, tiene un sistema de partido dominante en crisis esto porque el PRI que es el partido con mas alcaldías ganadas tiene el 55.55%, mientras que la oposición con mas presencia el PAN ha ganado solo el 33.33% de las elecciones, hay una oposición real pero solo ha sido competencia fuerte en tres procesos electorales.

Resultados electorales de las elecciones del periodo comprendido de 2003 a 2012.



## Alternancia

MUNICIPIO	1988	1992	1995	1997	2000	2003	2006	2009	2012
Tecalitlán	PRI	PRI	PRI	PAN	PAN	PRI	PAN	PRI-PANAL	PRD

El municipio de Tecalitlán se caracteriza por ser un sistema bipartidista en el cual han ganado las alcaldías el PRI y el PAN. En las elecciones del 2003 el PRI sale victorioso con una votación muy superior a su más cercana oposición el PAN con una diferencia de 692 votos el PRI regresa al poder después de haber perdido dos procesos electorales consecutivos el de 1997 y 2000.

Para el proceso electoral del 2006 regresa el PAN al poder y con una diferencia de 812 votos supera al PRI quien pierde la elección, y en cuanto al partido de izquierda PRD aumenta su aceptación por la ciudadanía mas no es suficiente para ser una fuerza política que compita realmente contra el PAN o el PRI. En las elecciones de 2009 la coalición PRI-PANAL logra la victoria en una contienda electoral muy cerrada con una diferencia de apenas 90 votos sobre el candidato del PAN, el PRI marca su regreso al poder en el municipio, mientras que el PRD registra un declive en el municipio con respecto al proceso anterior.

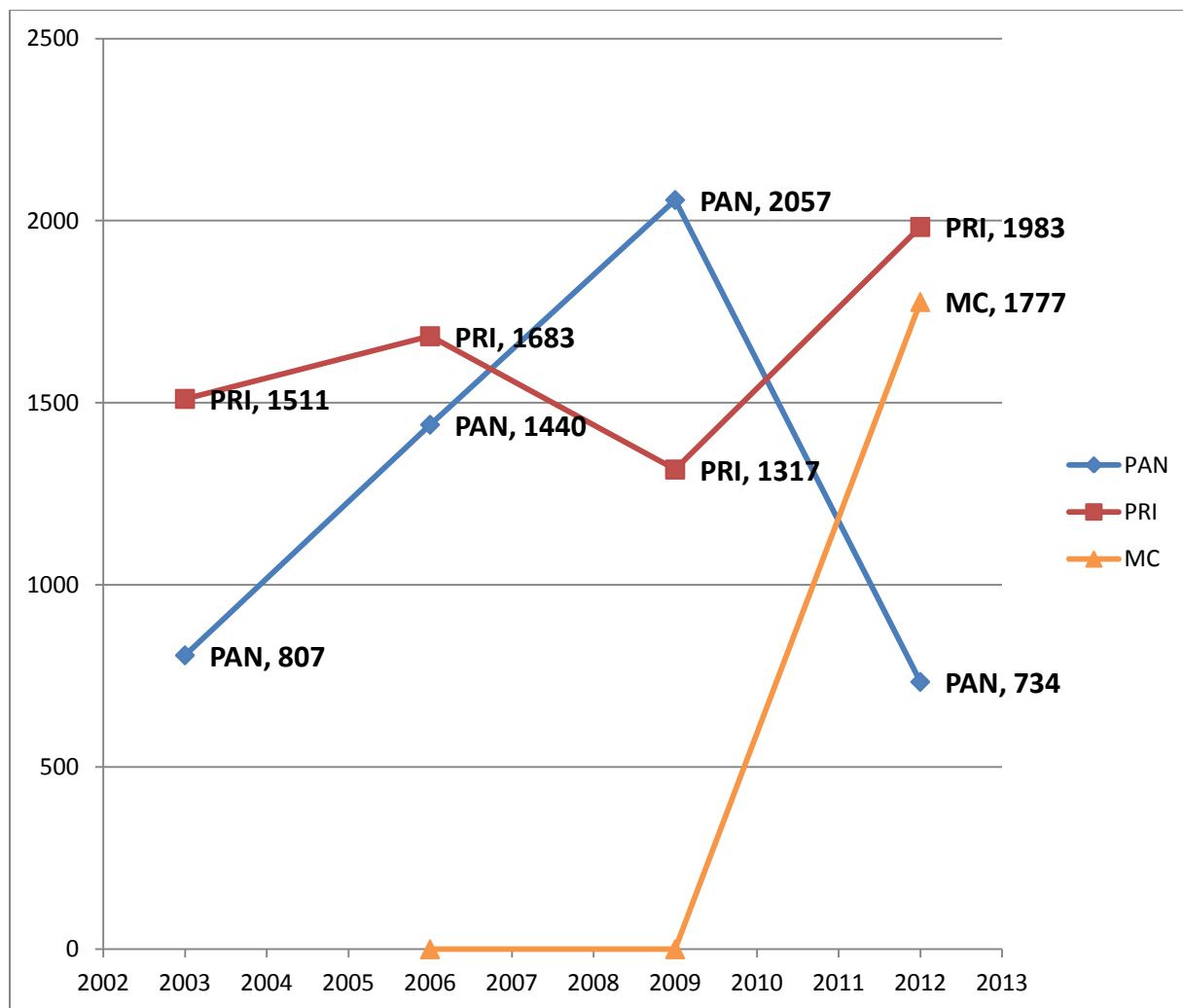
Las elecciones presidenciales de 2012 históricamente cae la aceptación por los partidos que han venido gobernando el municipio en los últimos procesos electorales el PRI y el PAN, y sale victorioso el PRD con apenas una diferencia de 169 votos sobre el candidato del PAN, el PRD gana su primer alcaldía en el municipio, obteniendo una votación mucho más baja de con la que salían victoriosos el PRI y el PAN, pero en esta ocasión suficiente para derrotarlos.

El comportamiento electoral del municipio de Tecalitlán responde a un enfoque sociopsicológico y sociológico en el cual es claro la identificación partidista ya sea con el PRI en unos procesos o con el PAN en otros, cada una de las dos corrientes políticas ha logrado la simpatía de los grupos mayoristas de la población relacionándose así con el contexto poblacional que se vive en cada una de las elecciones, sin embargo el proceso electoral del 2012 el electorado cambio su conducta y su decisión al votar en las urnas esto motivado por una partido de izquierda que busco terminar con el sistema bipartidista que se mantuvo en el municipio durante tantos años.

## Tolimán

El municipio de Tolimán por sus resultados electorales tiene un sistema de partido único debido a que el PRI ha ganado el 88.88% de las elecciones históricamente desde el proceso electoral de 1988 a 2012, y es el municipio con menos alternancia dentro del distrito XIX local.

Resultados electorales de las elecciones del periodo comprendido de 2003 a 2012.



## Alternancia

MUNICIPIO	1988	1992	1995	1997	2000	2003	2006	2009	2012
Tolimán	PRI	PRI	PRI	PRI	PRI	PRI	PRI	PAN	PRI Y VERDE



En las elecciones intermedias del 2003 el PRI continua con su hegemonía como sistema de partido único en el municipio de Tolimán, mientras que el PAN se mantiene como una oposición muy lejos de la competencia real. El proceso electoral del 2006 el PRI mantiene la alcaldía, con una diferencia más cerrada pero suficiente sobre adversario el candidato del PAN y hasta el 2006 es el único municipio en todo el distrito XIX que no ha tenido alternancia en el poder.

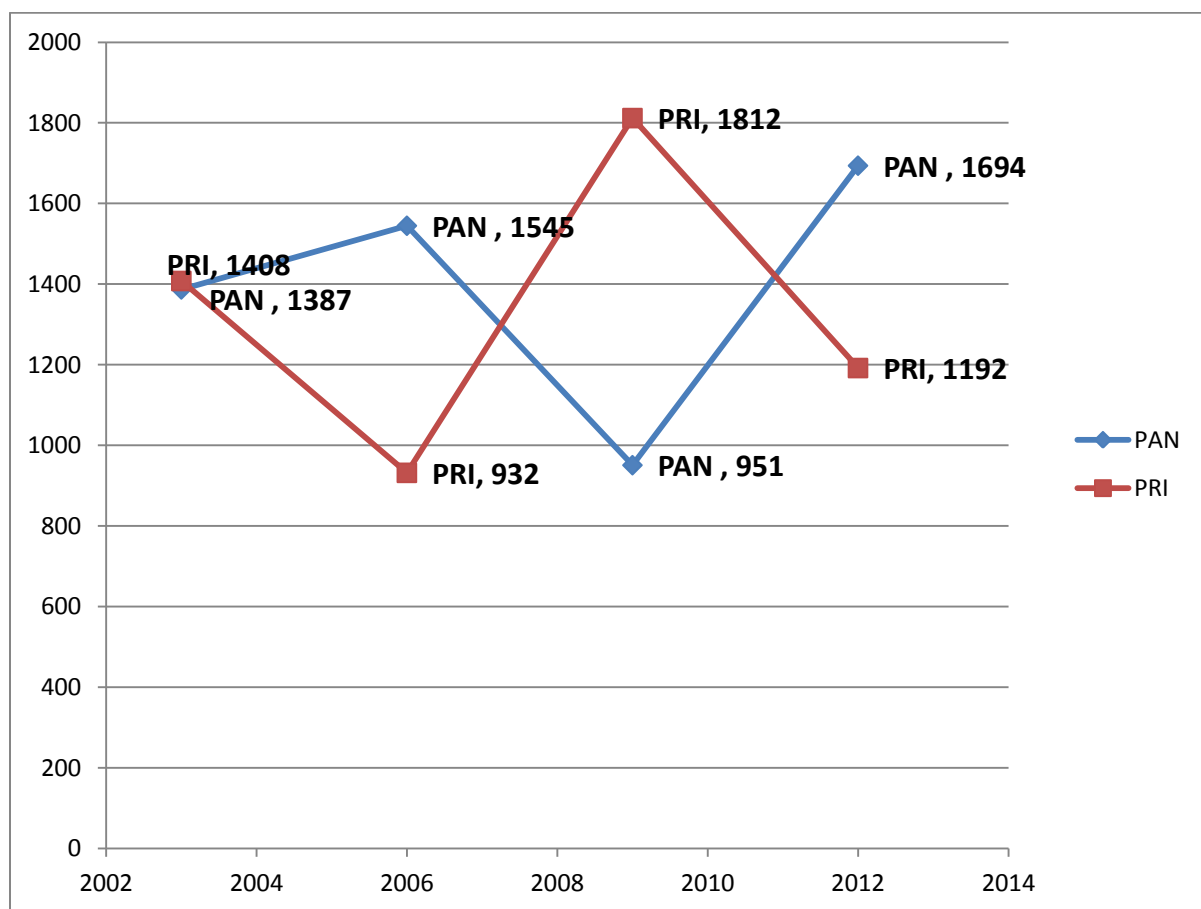
El comportamiento electoral del municipio de Tolimán es un claro ejemplo del enfoque sociopsicologico esto debido a que hay una fuerte tendencia por el PRI, corriente política que ha dominado el pensamiento de los pobladores a lo largo de la historia en el municipio, los individuos se sienten plenamente identificados con los candidatos del PRI o con su proyecto político, mismo que se ve reflejado en cada proceso electoral con excepción de las elecciones intermedias del 2009 en las que por primera vez en la historia del municipio gano la elección el PAN con un resultado muy diferenciado de su contendiente más cercano el PRI. Existe un voto duro muy marcado por el electorado lo cual implica lazos muy fuertes de los pobladores hacia el partido político, lo cual se ve reflejado en cada elección de presidente municipal y como consecuencia el PRI gana elección tras elección.

El proceso electoral del 2012 regresa al poder el PRI coaligado con el partido VERDE, el partido que compitió en esta ocasión por alcaldía de manera significativa fue MC quien históricamente quedo en segundo lugar en la contienda electoral, mismo que es un reflejo de la coyuntura estatal en la elección de Gobernador del Estado en la que el partido MC estuvo muy cerca de ganar la gubernatura esto debido al apoyo del sector panista que se sumo a su proyecto político y los simpatizantes que le brindaron su apoyo a este partido, mientras que el PAN se posiciona como la tercera fuerza política del municipio.

## Tonila

El municipio de Tonila por sus resultados electorales tiene un sistema bipartidista en el que solo han gobernado dos partidos desde el proceso electoral de 1988 a 2012, por un lado el PRI ha ganado el 55.55% de las elecciones disputadas y por otro lado el PAN ha ganado el 44.44% de las elecciones, siendo esta una diferencia menor entre el primero y el segundo menor a 20%, por lo tanto se clasifica como un bipartidismo muy marcado en el municipio.

Resultados electorales de las elecciones del periodo comprendido de 2003 a 2012.



## Alternancia

MUNICIPIO	1988	1992	1995	1997	2000	2003	2006	2009	2012
Tonila	PRI	PRI	PAN	PAN	PRI	PRI	PAN	PRI-PANAL	PAN

El municipio de Tonila tiene un sistema bipartidista, mientras en las elecciones intermedias de 2003 la votación fue muy cerrada hacia dos partidos con posibilidades de ganar el PRI y el PAN, el PRI gano la elección con una diferencia muy cerrada de apenas 21 votos. Mientras que el proceso electoral de 2006 el PAN obtiene una victoria contundente sobre el PRI con una diferencia de 613 votos gana la alcaldía municipal.

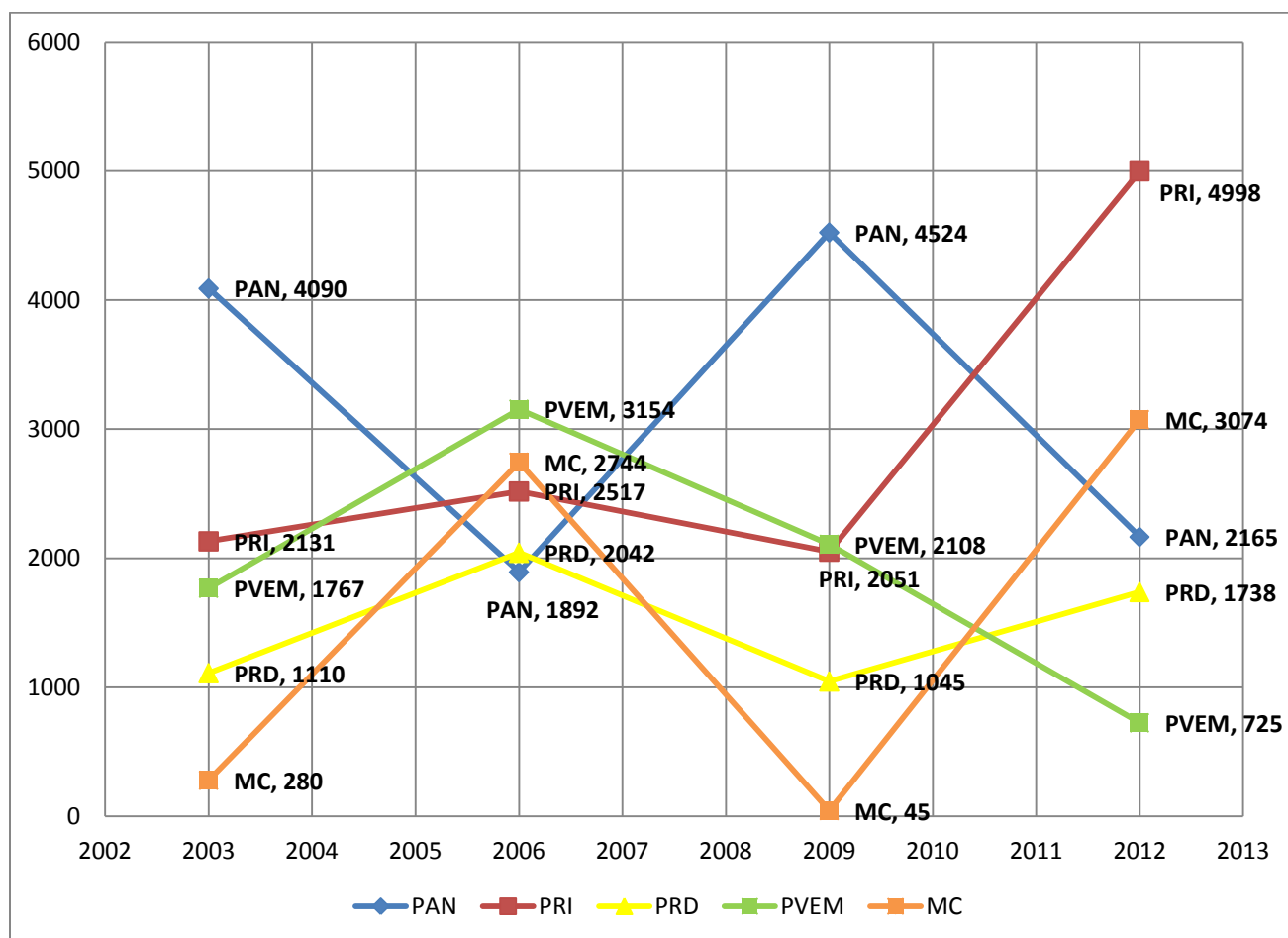
En las elecciones del proceso de 2009 sale victorioso la coalición PRI-PANAL con una diferencia de 861 votos sobre el PAN perdiendo rotundamente la elección, los papeles pareciera que se invierten elección tras elección o la ciudadanía no decide ratificar al partido político en turno en el poder. Y para el proceso electoral de 2012 triunfa el PAN con una diferencia de 502 votos sobre el candidato del PRI.

El comportamiento electoral de los ciudadanos del municipio de Tonila es una conducta grupal y es una característica del comportamiento sociológico, debido a que en esta región el voto se relaciona con un conjunto de características basadas en el contexto y coyuntura que se vive en cada proceso electoral.

## Tuxpan

El municipio de Tuxpan por sus resultados electorales tiene un sistema multipartidista debido a que el PRI ha ganado el 44.44% de las elecciones, PAN a ganado el 22.22% de las elecciones, VERDE de igual forma el 22.22% y PT con un 11.11 de elecciones, por lo tanto clasifica como un sistema con más de dos fuerzas políticas con posibilidad de ganar la elección debido a los resultados registrados desde las elecciones de 1988 a 2012.

Resultados electorales de las elecciones del periodo comprendido de 2003 a 2012.



## Alternancia

MUNICIPIO	1988	1992	1995	1997	2000	2003	2006	2009	2012
Tuxpan	PRI	PRI	PT	PRI	PVEM	PAN	PVEM	PAN	PRI Y VERDE

Tuxpan tiene un sistema multipartidista que se ha venido reflejando elección tras elección en el municipio, esto debido a la gran convergencia de fuerzas políticas con posibilidades de ganar la alcaldía.

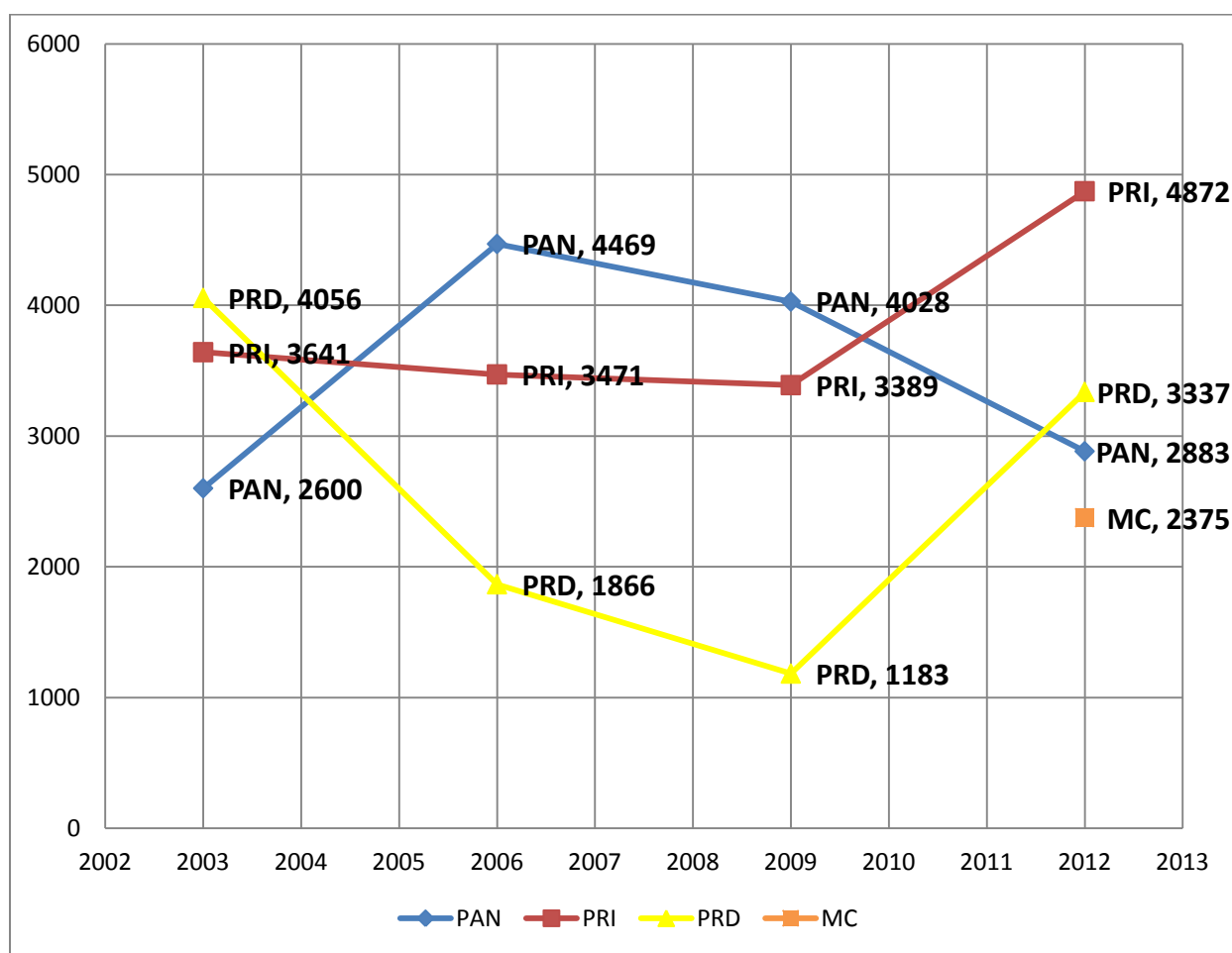
En el proceso electoral del 2003 gana por primera vez la alcaldía el PAN, con una gran ventaja de 1959 votos a su favor sobre el segundo lugar el PRI, sin embargo muy cerca también figuran fuerzas políticas como el PVEM y PRD, cabe mencionar que estas elecciones intermedias vienen después de que el PAN gano la elección presidencial en el proceso electoral del 2000, también por primera vez en su historia, factor que influyo en la conducta del electorado al elegir al candidato panista. Por otro lado las elecciones presidenciales del 2006 enmarcadas como las más competidas de la historia en nuestro país, en el municipio de Tuxpan en la contienda electoral salió victorioso el PVEM con una diferencia de 410 votos, quien en las elecciones de 2000 gano su primera alcaldía en el municipio, sin embargo esta vez muy seguido del Partido Convergencia (Ahora 'MC' Movimiento Ciudadano), pasando a ser tercer fuerza política el PRI después PRD y por último el PAN.

En las elecciones intermedias de 2009 el PAN vuelve a ganar la alcaldía con una amplia diferencia de 2416 votos sobre el segundo lugar en la contienda electoral el PVEM y muy seguido el PRI con una diferencia de 51 votos, mientras que el PRD continua presente pero sin figurar en la competencia por la alcaldía del municipio. Y en las elecciones presidenciales del 2012 en el municipio es factor muy importante para el regreso del PRI a la alcaldía, misma que tenia sin ganar desde el proceso electoral de 1997 sin embargo ahora obtiene el triunfo coaligado con el PVEM con una gran diferencia de 1924 votos sobre MC quien se posiciona como segunda fuerza política en el municipio por segunda vez como sucedió en las elecciones de 2006, el triunfo de la coalición PRI-PVEM se debe en gran medida a que los dos partidos tienen gran peso en el municipio siendo los dos una competencia real en cada proceso electoral. Su combinación provoco un comportamiento electoral en grupo en la última contienda electoral clasificado como un enfoque sociológico sin embargo en el municipio se observa ese patrón de votación en cada elección, característica que comparten en este municipio como puede ganar un partido pueden ganar los otros tres, con esto se puede entender que la coyuntura que relaciona con los electores en cada elección influye en su comportamiento a la hora de emitir su voto.

## Zapotiltic

El municipio de Zapotiltic por sus resultados electorales tiene un sistema de partido dominante en crisis por el PRI debido a que ha ganado el 55.55% de las elecciones en disputa desde el proceso electoral de 1988 a 2012, mientras que hay una oposición por parte del PAN que se ha fortalecido saliendo victoriosos en el 33.33% de las elecciones en disputa históricamente.

Resultados electorales de las elecciones del periodo comprendido de 2003 a 2012.



## Alternancia

MUNICIPIO	1988	1992	1995	1997	2000	2003	2006	2009	2012
Zapotiltic	PRI	PRI	PAN	PRI	PRI	PRD	PAN	PAN	PRI Y VERDE

En el proceso electoral del 2003 el PRD gano por primera vez la alcaldía del municipio de Zapotiltic, sin embargo a pesar de este triunfo de un partido de izquierda, el municipio tienen un bipartidismo con mas tendencias a votar por el PRI y después por el PAN, es una disputa de las dos fuerzas políticas en cada elección. Para el proceso electoral del 2006 el PAN obtiene la alcaldía con un amplio margen de diferencia sobre el PRI mientras que este se mantiene con un número de votos muy similar a la elección anterior y se observa una tendencia lineal en la preferencia del elector por el PRI, el PAN que venía de ser la tercer fuerza política del municipio y además de no ganar una alcaldía desde la elección de 1995, se posiciona con una diferencia de casi 1000 votos, y el PRD no es ratificado por el electorado observándose una fuerte caída en la preferencia, esto a pesar de la coyuntura nacional de la elección presidencial en la cual la principal competencia por la silla presidencial fue entre el PAN y PRD.

En las elecciones intermedias de 2009 el PAN es ratificado por la ciudadanía del municipio de Zapotiltic y vuelve a ganar la alcaldía ahora con una diferencia menor de 639 votos sobre el PRI que por segunda vez consecutiva pierde la elección manteniendo un numero de votación muy similar desde la elección de 2003 su registro de votación por el electorado lo ha mantenido como segunda fuerza política durante tres elecciones consecutivas debido a que la ultima elección la gano en el año del 2000, mientras que el PRD no es opción por la mayoría del electorado debido a que disminuye su registro de votación con respecto a la votación anterior.

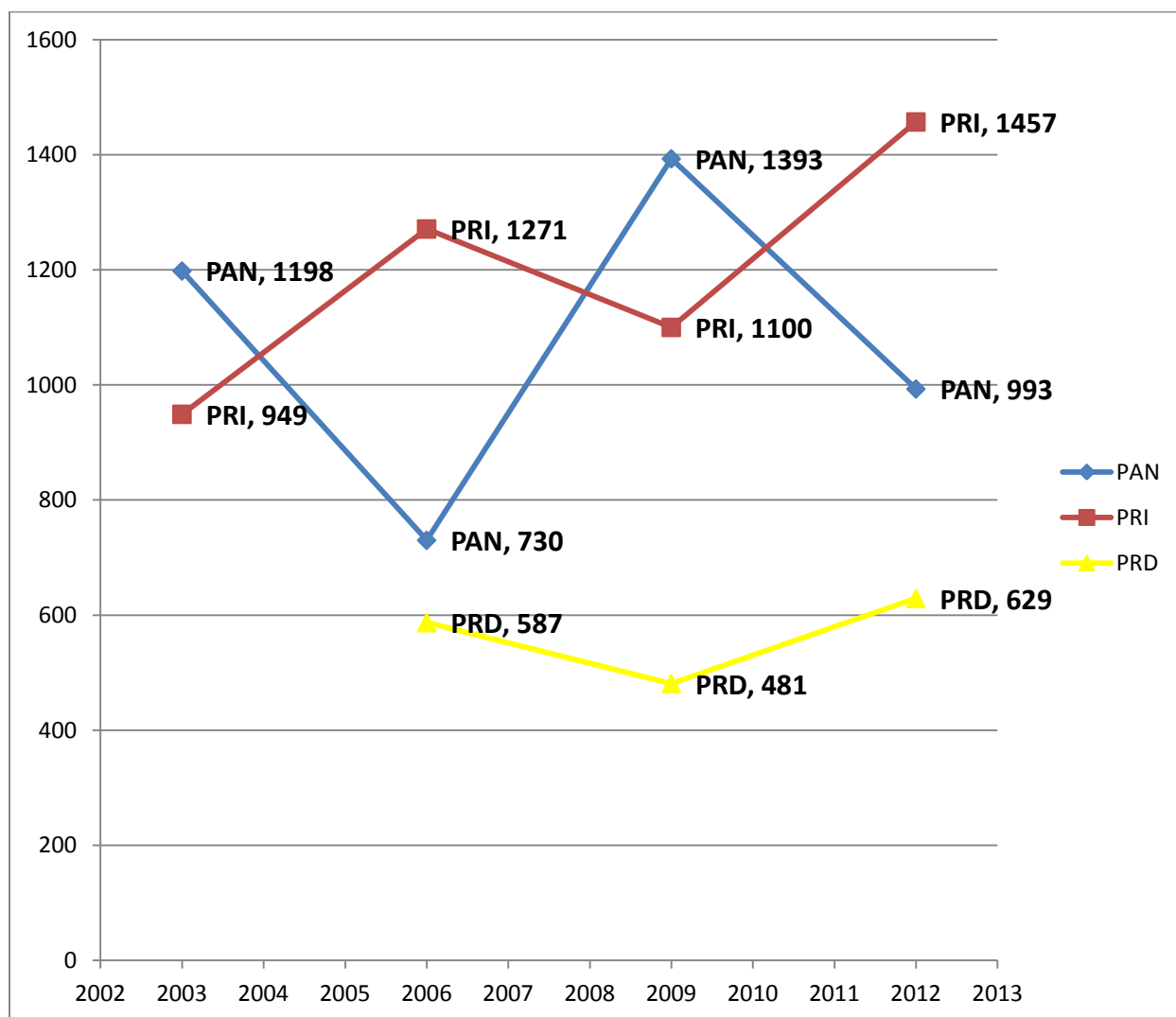
Y por último el proceso electoral de 2012 obtiene el triunfo la coalición PRI-VERDE con un amplio margen de diferencia de 1535 votos del segundo lugar en la contienda electoral el PRD quien a pesar de ver una fuerte caída en las preferencias electorales en los dos últimos procesos 2006 y 2009, repunta en el 2012 y se posiciona como la segunda fuerza política del municipio, mientras que el PAN cae a la tercera posición y se consolida un fuerte golpe para el panismo tendencia que se dio en todo el distrito XIX local, sin embargo surge una fuerza política en el municipio MC quien para ser su primer contienda electoral registra preferencia por el electorado, debido al gran auge que tuvo la coyuntura estatal en la contienda por la elección de Gobernador entre el entonces candidato del PRI (ahora gobernador) y el candidato a la gubernatura por MC en los que puntualizare más adelante.

El comportamiento electoral del municipio de Zapotiltic es el enfoque sociopsicologico esto debido al bipartidismo que registra, en cada elección se puede observar que el electorado mayoritario solo elige entre dos corrientes políticas PRI o PAN cual sea su elección es un comportamiento en el que los ciudadanos muestran identificación con un partido, candidato o proyecto, mientras que este enfoque también refleja el voto duro del electorado al PRI que lo mantuvo en la segunda posición durante tres procesos electorales consecutivos.

## Zapotitlán de Vadillo

Por sus resultados electorales el municipio de Zapotitlán tiene un sistema de partido único debido a que el PRI ha ganado el 77.77% de las elecciones en disputa desde el proceso electoral de 1988 a 2012.

Resultados electorales de las elecciones del periodo comprendido de 2003 a 2012.



## Alternancia

MUNICIPIO	1988	1992	1995	1997	2000	2003	2006	2009	2012
Zapotitlán de Vadillo	PRI	PRI	PRI	PRI	PRI	PAN	PRI	PAN	PRI Y VERDE



En las elecciones intermedias de 2003 el PAN termino con la hegemonía con la que había gobernado el PRI, y gana su primera alcaldía. Para las elecciones del 2006 la conducta del electorado se modifica y le dan el triunfo al PRI esto a pesar de la contienda electoral por la presidencia de la republica, resultando que no es factor incidente en el municipio para efectuar grandes cambios en los patrones de la votación de la ciudadanía.

Para las elecciones intermedias de 2009 el PAN regresa con un triunfo desbancando al PRI del poder en el municipio, y se puede observar como en cada proceso electoral desde 2003 la votación por un partido y otro se va invirtiendo en apoyo primero a un partido y al siguiente proceso a otro en este caso un bipartidismo muy marcado entre PRI y PAN.

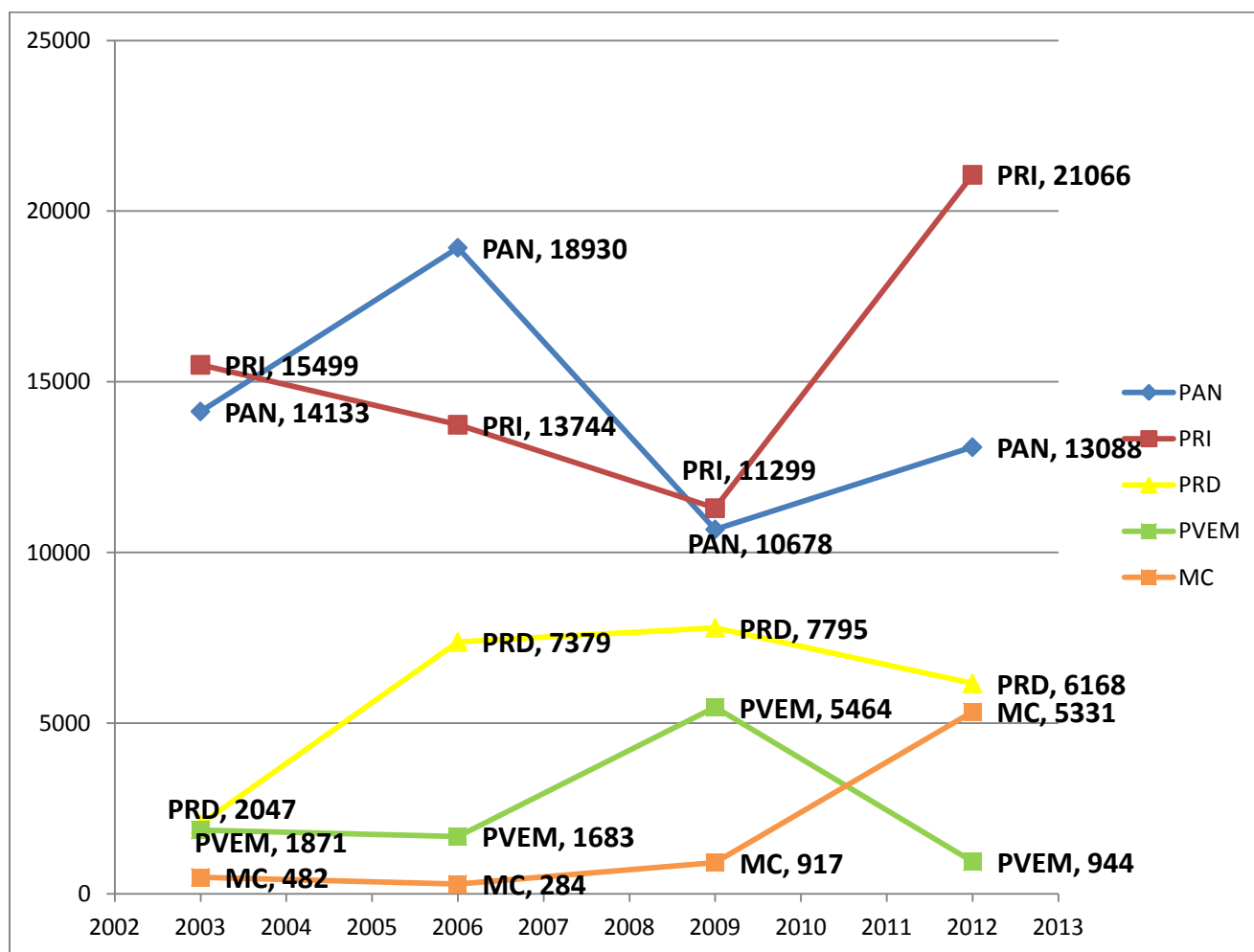
Y en las elecciones del proceso electoral de 2012 gana la alcaldía la coalición PRI-VERDE, dejando al PAN como segundo lugar y nuevamente la conducta y los patrones de votación en la elección son muy similares al anterior.

El comportamiento electoral del municipio de Zapotitlán de Vadillo es de enfoque sociológico, esto debido a que elección tras elección, hay una conducta grupal que comparte la mayoría y básicamente con su voto son los que definen el ganador de la elección.

## Zapotlan el Grande

La cabecera municipal del distrito XIX el municipio de Zapotlan por sus resultados electorales a lo largo de la historia desde el proceso electoral de 1988 a 2012, tiene un sistema bipartidista entre el PAN con un 55% de las elecciones ganadas y el PRI con un 44% de las elecciones ganadas, la diferencia entre el primero y segundo es menor al 20% por lo tanto estos dos partidos compiten fuertemente cada elección por llegar al poder.

Resultados electorales de las elecciones del periodo comprendido de 2003 a 2012.



## Alternancia

MUNICIPIO	1988	1992	1995	1997	2000	2003	2006	2009	2012
Zapotlán el Grande	PRI	PAN	PAN	PAN	PAN	PRI	PAN	PRI-PANAL	PRI Y VERDE

El municipio de Zapotlan el Grande cabecera municipal del distrito XIX tiene un sistema bipartidista, en las elecciones intermedias de 2003 el PRI derrota al PAN quien venía de ganar los últimos cuatro procesos electorales de forma consecutiva en el municipio siendo unas elecciones muy competidas el PRI logra la victoria con una diferencia de apenas 1366 votos a su favor y marca su regreso a la alcaldía que no ganaba desde su último triunfo en las elecciones de 1988, cabe mencionar que el primer municipio que termino con la hegemonía del PRI a nivel distrital fue Zapotlan el Grande junto con Gómez Farías.

El proceso electoral de 2006 enmarcado en la elección presidencial, gana la alcaldía del municipio el PAN con un amplio margen de diferencia sobre el PRI, en este caso con 5186 votos a su favor, mientras que el PRI registra una caída en las preferencias electorales pero se mantiene como segunda fuerza política en el municipio, por otro lado el PRD incrementa su preferencia logrando un apoyo histórico mas no suficiente para competir con el bipartidismo del PAN y PRI.

Para las elecciones intermedias de 2009 obtiene el triunfo la coalición PRI-PANAL con un registro de votos menor a las elecciones anteriores la coalición gana la alcaldía, esto resultado de la caída del PAN en las preferencias electorales de los ciudadanos zapotlenses y con una diferencia de apenas 621 votos. Mientras que partidos como PRD y PVEM registran un incremento en las preferencias electorales con respecto a la elección anterior.

En las elecciones del proceso electoral de 2012 obtiene el triunfo la coalición PRI-VERDE registrando una votación histórica y con amplio margen gana la alcaldía del municipio, el PAN obtiene el segundo lugar, y aquí se puede observar como la elección presidencial tuvo un efecto positivo para el PRI en este caso derivado que el comportamiento electoral cambia en el municipio cuando es una elección presidencial como se pudo también observar en 2006 gano la alcaldía el PAN quien es su momento gano también la elección presidencial, y la coyuntura estatal jugó un papel importante en el cual se ve reflejado en el incremento de la votación por el partido MC quien por primera vez en su historia como partido obtiene una regiduría en el municipio, esto también derivado del candidato a gobernador por el MC quien se posiciono como segunda fuerza política en el estado tras finalizar el proceso electoral.

El comportamiento electoral en el municipio de Zapotlan el Grande cambia en gran medida cuando son elecciones intermedias el voto del ciudadano zapotlense es más un enfoque sociopsicologico enmarcado en la identificación con el candidato y el partido político, pero cuando las elecciones están enmarcadas con la elección de Gobernador y Presidente de la Republica, la conducta del electorado está motivada por la información de cada uno de los candidatos en la contienda electoral y es un enfoque racional, en el que cada ciudadano busca más un beneficio personal por el candidato con más posibilidades que votar por su propio partido, es un voto que deciden en base a los flujos de información que están disponibles.

### Primera conclusión de las elecciones municipales del distrito XIX local del periodo 2003 a 2012

El comportamiento electoral que más predomina el distrito XIX es el sociológico y psicosociológico, por una parte el sociológico es el que refiere una fuerte identificación partidista, identificación con el candidato o proyecto político o con la corriente política, votación que se ha visto manifestada en cada proceso electoral a lo largo de la historia como un voto muy marcado en este caso a favor de los candidatos que contienden por el PRI, y el psicosociológico que son conductas grupales o características que comparte un municipio en su forma de votar y él como esos votos se relacionan directamente con el contexto en el que viven y el medio en que desarrollan .

Cada uno de los 16 municipios que integran el distrito XIX tienen su particularidad, y como podemos observar cada proceso electoral es distinto y la conducta del electorado va cambiando, es decir si comenzamos el análisis desde el proceso electoral de 1988 a la fecha se puede observar como la ciudadanía electoralmente se comportaba dentro de los parámetros de un enfoque sociológico y psicosociológico, y después como empieza a informarse y decidir su voto de forma racional, en la búsqueda de beneficios al votar por un partido y no por otro.

Son estos cambios notorios en algunos municipios los que van motivando a la ciudadanía a emitir su voto racional de tal forma que ratifican o rectifican el apoyo a un partido, que algunas ocasiones ese partido no será el de la preferencia del elector pero si será el que tiene más posibilidades de ganar.

El periodo de 2003 a 2012 municipal estuvo lleno de sorpresas en el distrito XIX, en las elecciones intermedias del año 2003 era un bipartidismo entre PAN 50% de las alcaldías ganadas y PRI 37.5% de las alcaldías a su favor mientras que el PRD se queda con el 12.5% de las alcaldías, es sin duda el mejor proceso electoral para el PAN ganando ocho alcaldías equivalentes al 50% del distrito y un para el PRI uno de los procesos mas áridos al ganar solo seis alcaldías.

Para el proceso electoral del 2006 se mantuvo el bipartidismo en el distrito con un 43.75% de las alcaldías a favor del PAN, mientras que el PRI volvía ganar el 37.5% del total, VERDE se queda con el 12.5% y la coalición PRD-PT 6.25%, aunque baja la preferencia por el PAN en una alcaldía sigue siendo mayoritario en el distrito y en contraste de la coyuntura estatal y nacional de la elección de gobernador del Estado de Jalisco y Presidente de la republica en el salieron victoriosos Emilio González Márquez y Felipe Calderón Hinojosa, los dos emanados del PAN en el distrito XIX no se ve

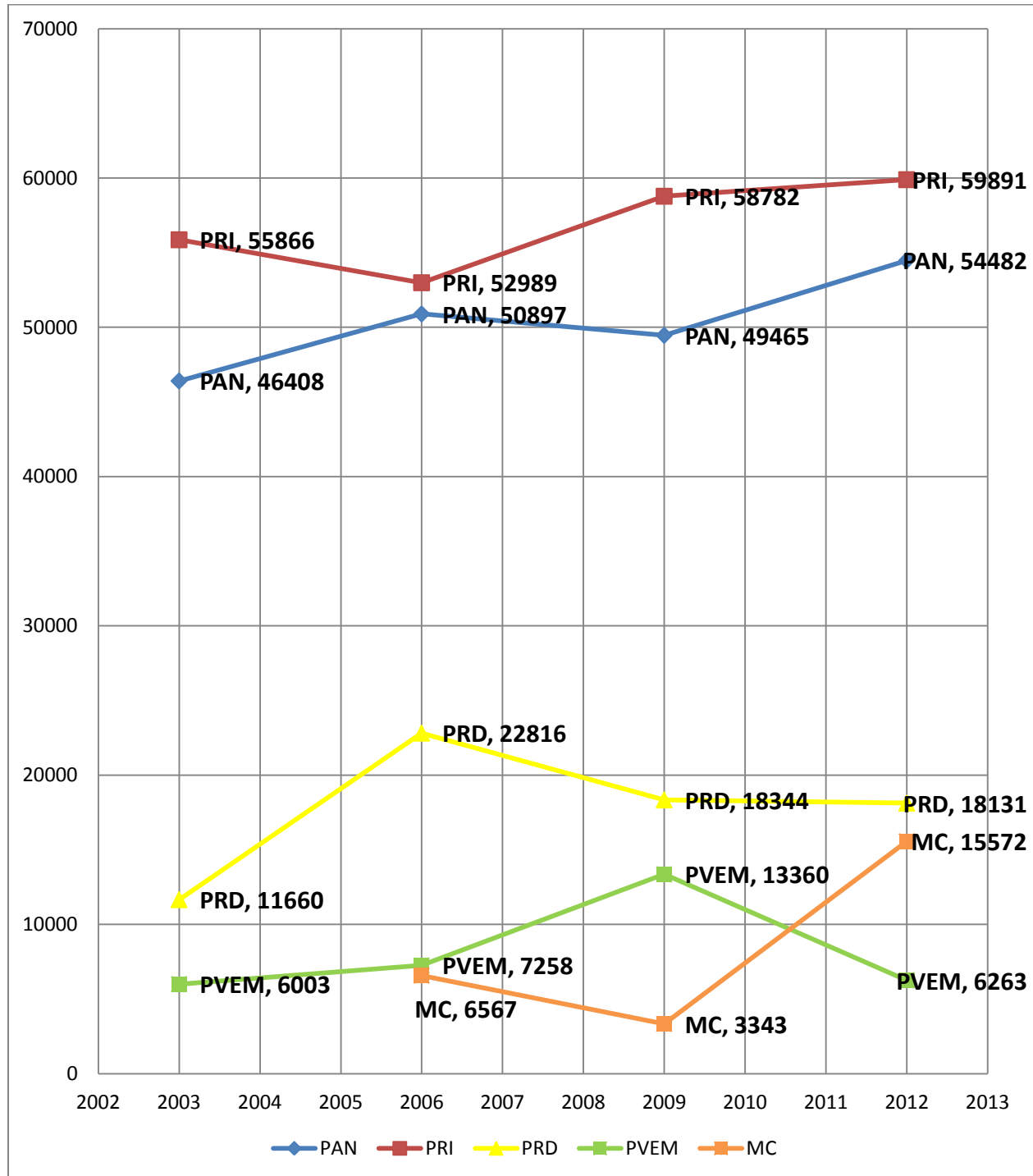
reflejado en gran contraste el arrastre del partido, sin embargo sigue siendo el partido fuerte en el distrito al ser el que más alcaldías obtuvo.

En las elecciones intermedias del 2009 de acuerdo a los resultados electorales, marca el regreso del PRI como partido dominante en crisis al obtener 56.25% del total de las alcaldías, mientras que el PAN sigue disminuyendo en las preferencias del electorado obteniendo el 31.25% de las alcaldías y el PRD obtiene el 12.5%. Cabe mencionar que este regreso del PRI en el distrito XIX viene marcado por una coalición formada por PRI-PANAL la cual obtuvo el triunfo en ocho municipios, más un municipio que compitió solo el PRI suman un total de nueve municipios lo cual representa el 56.25% más de la mitad de los municipios que conforman el distrito XIX, parecía que el PRI ya no despuntaría luego de venir de dos procesos electorales manteniendo un determinado numero de municipios a su favor, parece que la coalición PRI-PANAL fue un gran éxito en el distrito marcando un regreso fortalecido del PRI.

Y por último las elecciones del 2012 se consolida el PRI como partido dominante en el distrito ganando el 68.75% de las alcaldías disputadas, mientras que se registra la peor caída del PAN en el distrito ganado solo el 6.25%, el PRD 12.5%, la coalición PT-MC 6.25% y PANAL 6.25%, y nuevamente el PRI gana la mayoría de los municipios en disputa sin embargo ahora coaligado con el partido VERDE obtiene uno de sus mejores registros en su historia ganando 11 municipios y consolidándose como el partido con mas dominio en el distrito XIX, mientras que el PAN sufre una caída que se veía venir proceso tras proceso desde que el distrito tiene un bipartidismo con una mayoría del PAN hasta solo ganar una alcaldía de las 16 en disputa, sin duda alguna la ciudadanía rectificó su voto eligiendo a otro partido político.

**Concentrado General de la elección de Diputado local en el distrito XIX del periodo 2003 – 2012**

Resultados electorales de la elección de diputados locales periodo 2003 – 2012



En las elecciones de diputado local desde 2003-2012 ha obtenido el triunfo de forma consecutiva el PRI, el comportamiento electoral es un enfoque sociopsicológico que se puede observar en un voto duro muy marcado por el electorado del sur de Jalisco, mismo que cada proceso electoral ratifica a la misma corriente política el PRI, cada elección desde 2003 se mantiene un voto duro por arriba de los 52,000 votos en todo el distrito lo cual implica una superioridad sobre su principal competidor en la contienda electoral el PAN.

El caso particular de la elección de diputado en el distrito XIX local en las elecciones del 2003 y 2009 ha sido el mismo candidato el priista Salvador Barajas Del Toro quien ha obtenido amplia ventaja en cada contienda electoral en la que ha participado, ha demostrado ser un político muy rentable para la sociedad del sur de Jalisco debido a que siempre se encuentra en las preferencias electorales de la ciudadanía.

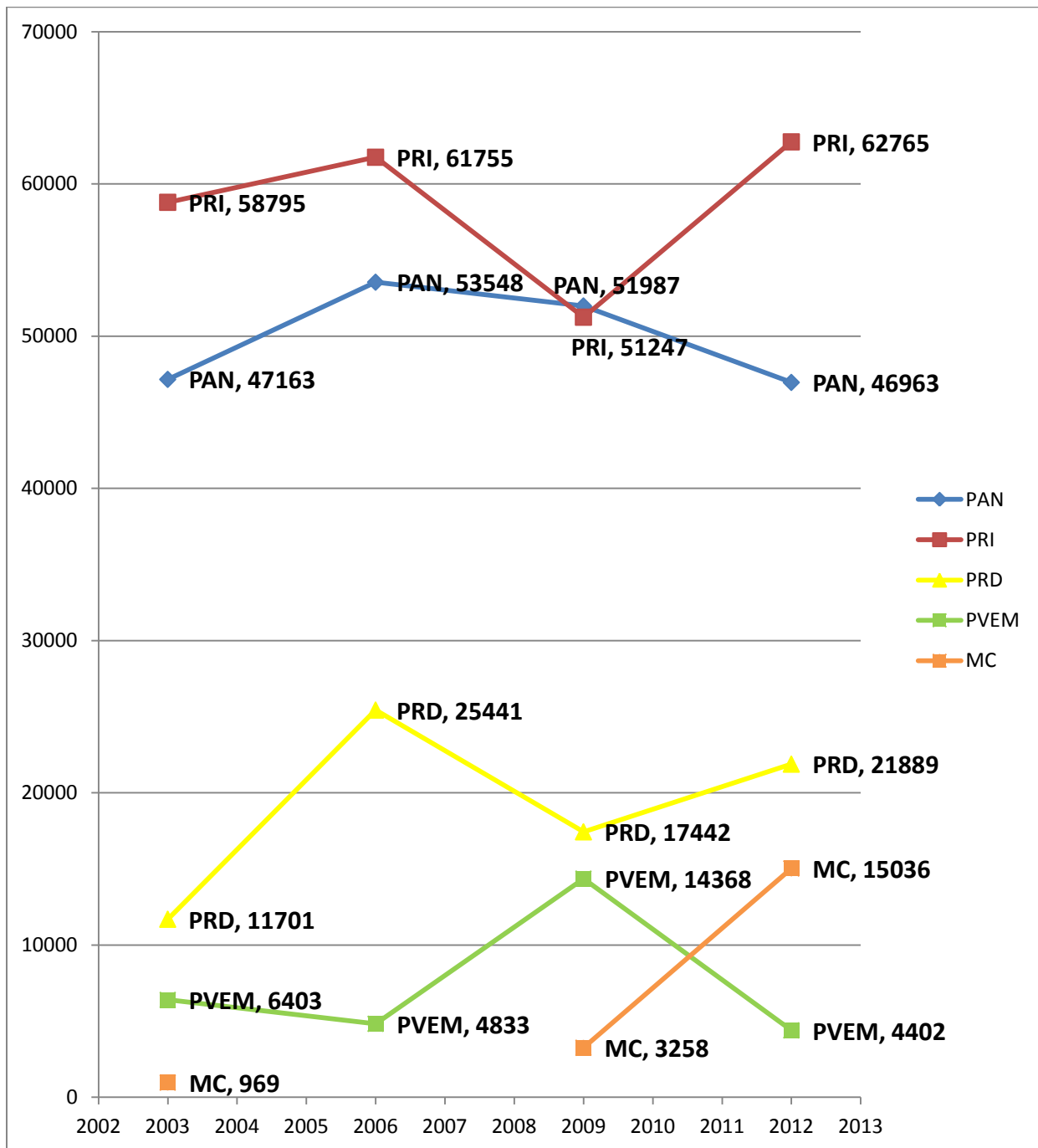
En los casos de los procesos electorales de 2006 y 2012 el comportamiento electoral de los ciudadanos del sur de Jalisco en el distrito XIX local es muy similar debido a la identificación partidista con los candidatos del PRI.

En cuanto a los partidos que no figuran como competencia real en la contienda electoral por la diputación local el PRD ha mantenido en cada elección un sector importante de la votación mas no suficiente para competir con la hegemonía del partido único que se ha consolidado en las últimas cuatro elecciones, en menor medida PVEM mantiene un sector menor el sur de Jalisco que le brinda su apoyo. Y el caso de MC quien no figuraba en las elecciones de forma significativa por la diputación local tuvo un alza en la preferencia electoral derivado de la coyuntura estatal para la elección de gobernador en la que el candidato por MC tuvo una gran aceptación en las preferencias electorales en el Estado de Jalisco.



Concentrado General de la elección de Diputado federal en el distrito XIX del periodo 2003 - 2012

Resultados electorales de la elección de diputados federales periodo 2003 - 2012



En el caso de las elecciones de diputado federal en el distrito XIX el panorama ha sido distinto al local, en los procesos electorales de 2003 y 2006 salió victorioso el candidato del PRI con amplia preferencia por electorado. En las elecciones intermedias de 2009 obtiene la diputación federal el candidato del PAN con una diferencia mínima derrota al candidato del PRI. Y para el proceso electoral de 2012 regresa el PRI con una victoria con un margen de diferencia muy amplio.

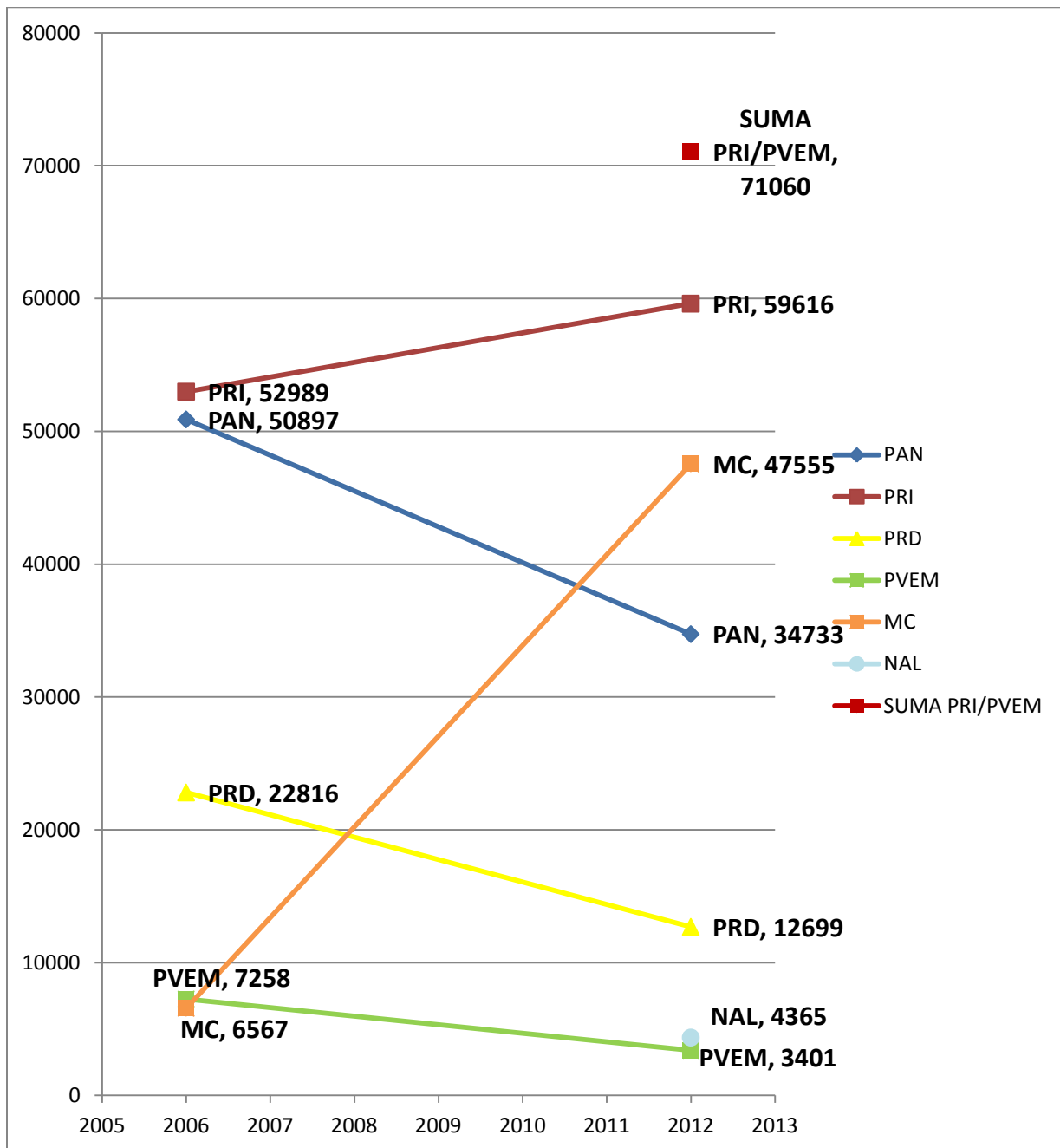
Cabe mencionar que en los procesos electoral de 2006 y 2012 ha sido el mismo candidato por el PRI el actual diputado Salvador Barajas del Toro quien ha sido elegido en dos ocasiones como diputado local y dos ocasiones como diputado federal.

El comportamiento electoral del sur de Jalisco en el distrito XIX para la elección de diputado federal es una conducta sociológica que engloba características sociopsicologicas similares en la forma de votar de la región del sur de Jalisco en específico, esto derivado de la forma de votar cambia cuando esta un candidato en la contienda electoral el voto se relaciona en el contexto que el diputado del PRI Salvador Barajas Del Toro participa en la contienda electoral debido a su fuerte vinculo con el medio en el que relaciona el elector.

El PRD muestra una preferencia electoral similar en la diputación local mantiene un importante número de simpatizantes mas no le es suficiente para ser una competencia real, el PVEM obtuvo su mejor aceptación en la elecciones intermedias de 2009. Mientras que MC muestra un incremento en las preferencias del electorado, esto también derivado como ya se menciona de la coyuntura estatal en la gubernatura.

Concentrado general de la elección de Gobernador en el distrito XIX periodo 2006 - 2012

Resultados electorales de la elección de Gobernador



La elección de Gobernador en el proceso electoral de 2006 en el distrito XIX fue muy competida y la votación fue proporcional tanto para el candidato del PRI y el PAN, obtiene la mayoría en el distrito el candidato del PRI Arturo Zamora Jiménez mas no el triunfo, en el estado la gubernatura la obtuvo por tercer ocasión consecutiva un candidato emanado del PAN Emilio González Márquez quien venía de presidir la alcaldía de la capital del Estado de Jalisco, cabe mencionar que dejó el cargo en 2005 para competir por la gubernatura.

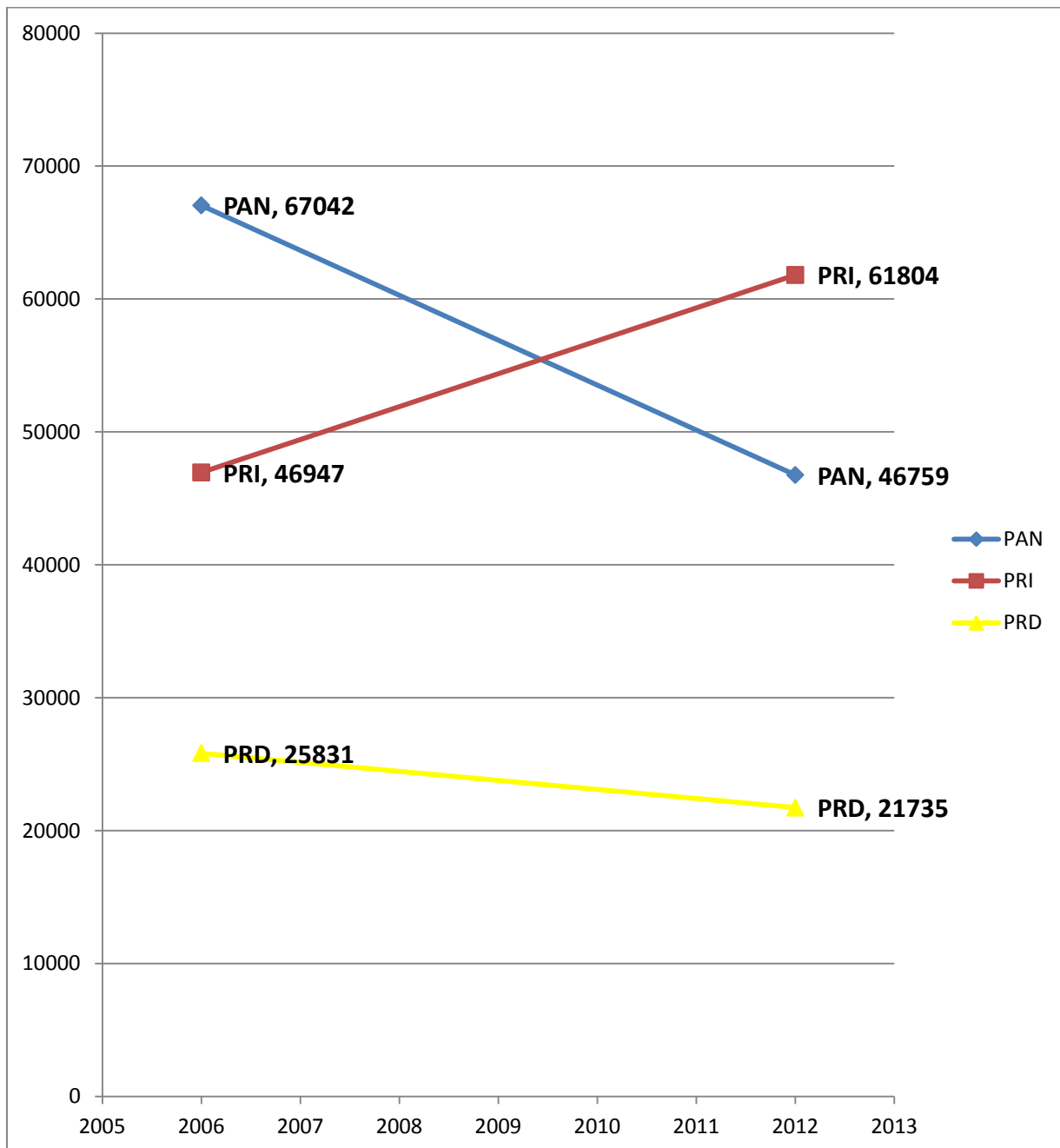
El ex gobernador Emilio González Márquez obtuvo el triunfo en catorce distritos del Estado de Jalisco entre ellos once distritos metropolitanos y tres distritos foráneos, el apoyo y la preferencia electoral en la ZM (zona metropolitana) sin duda fue el factor determinante para obtener el triunfo en la contienda por la gubernatura del Estado. Mientras que el candidato Arturo Zamora venía de presidir la alcaldía del Municipio de Zapopan obtuvo el triunfo en seis distritos los dos de Zapopan y cuatro foráneos.

En elección de gobernador en el proceso electoral de 2012 obtuvo el triunfo en el distrito XIX el candidato y hoy en día Gobernador Jorge Aristóteles Sandoval Díaz, la preferencia que tuvo el electorado del sur de Jalisco con el candidato fue histórica. Pero en este caso la ciudadanía del sur de Jalisco prefirió por una tercera opción en la gubernatura al candidato de MC Enrique Alfaro Ramírez quien a nivel estatal al igual que en el distrito XIX se posicionó como la segunda fuerza política del Estado perdiendo la elección de Gobernador con una diferencia de 147,844 votos el priista Jorge Aristóteles captó un millón 309 mil 466 votos a su favor mientras que Enrique Alfaro un millón 161 mil 622 votos, la diferencia de votos fue que el candidato priista obtuvo la preferencia del electorado en los distritos fuera de la zona metropolitana, mientras que el de MC obtuvo la preferencia en ocho de los doce distritos electorales metropolitanos, esto derivado de la caída en las preferencias por el PAN a nivel estatal lo que llevó al candidato Fernando Guzmán a un tercer lugar, sin embargo el porcentaje de la votación obtenida por el Gobernador Jorge Aristóteles 38.63% es muy similar a la obtenida por el candidato a Gobernador Eugenio Rodrigo Ruiz Orozco 37.11% derrotado por el panista Alberto Cárdenas Jiménez en el proceso electoral de 1995.

A pesar de la coyuntura estatal de 2006-2012 y de tener 16 municipios en el distrito XIX local, y de la gran variedad en sus sistemas de partido cuatro con sistema partido único, tres con sistema de partido dominante, dos con sistema de partido dominante en crisis, cinco con un sistema bipartidista y dos con un sistema multipartidista, el comportamiento electoral del distrito XIX local en la elección de gobernador obedece más a un enfoque racional esto debido a que la ciudadanía no necesariamente vota por el partido de su preferencia si no por candidato con más posibilidades.

### Concentrado general de la elección de Senador en el distrito XIX periodo 2006 - 2012

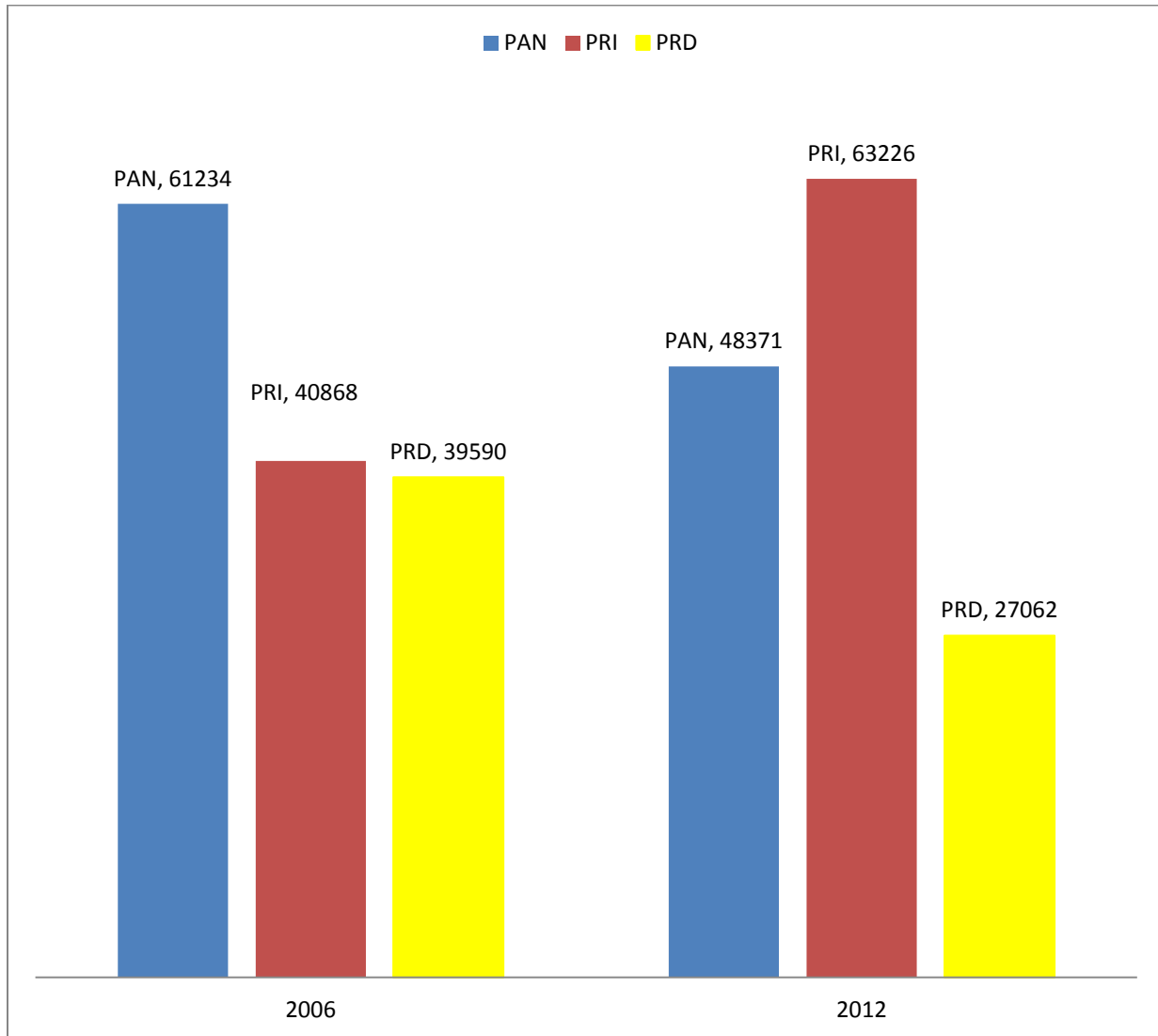
#### Resultados electorales de la elección de Senador



En el proceso electoral federal para la elección de Senador en 2006 el candidato ganador en el distrito XIX y en el estado fue el panista Alberto Cárdenas Jiménez ex gobernador del estado de Jalisco y quien gano la elección con un margen muy amplio a su favor, era de esperarse debido a que en la cabecera municipal del distrito XIX Zapotlan el Grande inicio su carrera política como Presidente Municipal por lo tanto en el sur de Jalisco y en todo el estado es un político muy reconocido, por lo tanto se puede observar el gran número de votantes que le brindo su apoyo en el proceso electoral.

Para el proceso electoral de 2012 obtuvo la victoria en el distrito XIX y en el estado el priista Arturo Zamora Jiménez con la mayoría de las preferencias electorales el ex candidato a la gubernatura sale victorioso en la contienda electoral sobre su principal seguidor el candidato del PAN quien pierde la elección con una diferencia 15,045 votos, el triunfo del PRI se debió en gran parte a la caída del PAN en las preferencias electorales mismo que como se puede observar la grafica en comparación con la contienda electoral de 2006.

Concentrado general de la elección de Presidente de la Republica en el distrito XIX periodo 2006 – 2012



En cuanto al comportamiento electoral del distrito XIX en las elecciones presidenciales de 2006 el enfoque racional fue muy predominante en la conductas de los ciudadanos, de acuerdo a este enfoque el ciudadano del sur de Jalisco que ejerció su voto ratificó el apoyo a un partido político el PAN, quien venía de ocupar la silla presidencial por primera vez desde el año 2000 por el ex presidente Vicente Fox Quesada y en este caso fue ratificado el partido brindando el apoyo al candidato y ex presidente Felipe Calderón Hinojosa sin embargo a pesar de ser las elecciones presidenciales más competidas de la historia en la cual el panista derrotó al candidato de la coalición PRD-

PT-CONVERGENCIA Andrés Manuel López Obrador con una diferencia porcentual de apenas el 0.56% de votos es decir 233,831 votos a favor del candidato del PAN en todo el país, en el distrito XIX esa coyuntura nacional no se vio reflejada en el ámbito local del sur de Jalisco.

Para las elecciones presidenciales de 2012 en el distrito XIX gano al igual a que a nivel nacional el candidato del PRI y ahora Presidente Enrique Peña Nieto, quien regreso al PRI a los pinos después de 12 años presididos por gobiernos panistas, de acuerdo a la votación el PRI registra un incremento en las preferencias electorales con respecto a la elección presidencial de 2006, mientras que el PAN con la candidata Josefina Vázquez Mota hay una fuerte caída en la preferencia electoral y disminuye considerablemente su aceptación la sociedad, y por otra parte el candidato de la coalición PRD-PT-MC no tiene la misma aceptación que tuvo en el procesos electoral de 2006 en el distrito XIX.

## **Segunda conclusión de las elecciones de Diputado local y federal-Gobernador-Senador-Presidente de la Republica**

### *Diputado local y federal*

Las elecciones de diputado local de 2003, 2006, 2009 y 2012 han sido dominadas por el PRI ganando elección tras elección obteniendo así un comportamiento electoral sociopsicologico de identificación partidista, un voto duro muy marcado por el electorado, obteniendo así un sistema de partido único por la hegemonía que ya mostrado el PRI en los últimos cuatro procesos electorales.

En la elección de diputado federal el PRI gano la elección de 2003, 2006 y 2012 mientras que el PAN gano el proceso de 2009, el comportamiento tiene de igual forma a ser un enfoque sociopsicologico y sociológico, sin embargo al ganar en tres ocasiones de los últimos cuatro procesos electorales el PRI se consolida como un partido único.

Como se puede observar la conducta del electorado cambia de un cargo a otro mientras que en el 2003 el PAN ostentaba la mayoría de los municipios en el distrito, la preferencia del electorado en las de diputado federales y locales era por el PRI, entonces el electorado votaba de forma racional dependiendo en gran medida del cargo del que fuera a emitir su voto.



#### *Senador*

En las elecciones de senador tenemos un bipartidismo de los últimos dos procesos electorales esto debido a que en 2006 salió victorioso el PAN y en 2012 el PRI, el enfoque de este comportamiento electoral es del tipo sociopsicologico, cabe mencionar que en 2006 la elección de diputado federal la gano el PRI y Senador el PAN con una muy amplia ventaja, me parece importante esta observación para entender mejor las conductas de los electores a la hora de emitir de su voto, como erróneamente se pensaba que los ciudadano votaban en bloque es decir todas las boletas electorales por el mismo partido, pues no es así tenemos ciudadanos que, votan por identificación partidista, buscando beneficios al votar y no por otro, votos que se relacionan con el medio en que viven y todas esas características le pasan a los electores en una misma elección.

#### Gobernador

En el proceso electoral de 2006 en el distrito XIX salió victorioso el PRI y de igual forma en el proceso electoral de 2012 vuelve a salir victoriosa ahora la coalición PRI-VERDE, como observación aquí también podemos observar como el electorado vota de forma diferenciada dependiendo siempre del cargo por el que está votando, derivado de esto tenemos un voto racional del electorado, decidiendo su voto por el partido.

#### Presidente de la Republica

Las elecciones de Presidente de la Republica en el proceso electoral de 2006 salió victorioso en el distrito XIX el PAN, mientras que en el 2012 obtiene el mayor número de votos el PRI, curiosamente la forma en cómo voto el electorado del sur de Jalisco fueron los resultados a nivel a nacional, lo cual significa que de alguna forma el elector tenia mas información a su alcance para elegir al partido de su preferencia.

Como se puede observar los votos de cada cargo a elegir tienen su particularidad combinándose comportamiento electorales diferentes para cada elección del ciudadano, ese patrón de votación es identificable comenzando por las elecciones municipales y después por los cargos de diputados local-federal y senador, en el que se observa cómo cambian los patrones de votación del electorado en general aunque el distrito sea mayoritario a un partido, no necesariamente es la certeza para ganar la elección por los cambios de conducta que tiene el electorado a la de hora de ejercer su voto, y se observan enfoques predominantes de acuerdo al cargo de elección popular en disputa.

## Conclusiones finales

---

El distrito XIX local del sur de Jalisco es históricamente, desde el proceso electoral del año 1988 al 2012 una zona estratégica para el PRI debido a que se han registrado cambios significativos en la orientación del voto, por una parte el PRI mantenía una hegemonía como partido único en todo el distrito y poco a poco elección tras elección empezaron a ganar las elecciones partidos diferentes desbancándolo de la hegemonía que había mantenido durante tantos años.

Y en el proceso electoral del año 2003 y 2006 su principal opositor termino ganando una mayoría significativa de los municipios que conforman el distrito XIX, sin embargo a partir del proceso electoral del 2009 el patrón de votación de los ciudadanos del sur de Jalisco ha favorecido al PRI, de tal forma que el proceso electoral de 2012 culmina con un regreso del partido dominante en el distrito XIX. En cuanto al PAN termina el proceso electoral de 2012 con una de las preferencias más bajas de su historia como partido al ganar solamente una alcaldía en el sur de Jalisco. Y comienzan a tomar fuerza partidos como MC que gracias a los cambios en los patrones de votación se vieron favorecidos obteniendo regidurías y un par de alcaldías.

Desde el entendido anterior se puede explicar que hizo el electorado jalisciense con el PAN lo castigo o solamente no se motivo lo suficiente para ratificar su voto, o votaron como si se enfrentaran a las administraciones panistas, al PAN le afecto la volatilidad electoral del sur de Jalisco y prácticamente perdió gran numero de su electorado. Por otro lado el PRI mantiene un voto duro en gran número de electores, voto que ha crecido significativamente en los últimos dos procesos electorales tanto en 2009 cuando se formulo la coalición PRI-PANAL y en 2012 cuando se formulo la coalición PRI-VERDE. A pesar de este regreso del PRI como partido dominante en el distrito XIX existen municipios donde la alternancia cada vez juega un papel más importante y cada vez se incrementan las preferencias electorales por partidos que no figuraban como competencia real en una elección, hay municipios que en un proceso electoral las posibilidades de ganar de uno o más candidatos es muy alta con opciones reales de ganar la contienda electoral, nunca se ha revertido esta situación si no que a partir de que hay más opciones independientemente de las características del partido, el comportamiento electoral del la ciudadana toma un enfoque racional para decidir su voto.

El regreso de un partido al poder, elección tras elección desde mi punto de vista tiene bastante que ver con el manejo del comportamiento electoral de los candidatos hacia los ciudadanos, es decir los candidatos exitosos utilizan dos enfoques para ganar elecciones el sociopsicológico en el cual por un lado buscan a los nuevos electores para que se identifiquen con el candidato, con el partido o con el proyecto político a fin de que el nuevo elector confíe en una corriente partidista que abogara por la lucha de sus necesidades a partir de convertirse en ciudadano, y por otro lado tenemos el enfoque racional para llegar a este tipo de ciudadanos los candidatos invaden los medios de información sobre su proyecto político y en la mayoría de las veces con su imagen, para que el elector se llene de información y de esta forma elimine la incertidumbre y pueda elegir de forma más segura a quien le dirigirá su voto.

El caso del distrito XIX local es notable por su comportamiento electoral en cada municipio, debido a que cada uno se comporta de forma distinta en cada proceso electoral, según sea la elección los ciudadanos eligen a los candidatos de su preferencia, las elecciones municipales de alcaldes son el ejemplo debido a que los partidos que ganan no son necesariamente los elegidos por los votantes a nivel federal o estatal, si no que los ciudadanos eligen a sus candidatos en base a identificación partidista, con el candidato o con el proyecto político, y esta identificación puede cambiar en base al candidato que promueva cada partido político para ganar la elección, en las elecciones municipales más que en otras el voto diferenciado juega un papel muy importante elección tras elección, debido a que el ciudadano en cada proceso electoral local tiene la oportunidad de ratificar con su voto al partido si está haciendo bien las cosas o rectificar su voto si no está de acuerdo con la forma de gobierno de los alcaldes en turno.

El sistema de partidos políticos a nivel municipal, está conformado de la siguiente manera: con un 31% de los municipios que tienen un sistema bipartidista y que normalmente están disputando entre PRI y PAN, el 25% de los municipios con un sistema de partido único manteniendo una hegemonía histórica el PRI con más del 70% de las elecciones ganadas, el 19% mantiene un sistema de partido dominante también regida por el PRI y son municipios donde hay oposición con cierta presencia pero no es competencia para el partido dominante, el 12% de los municipios tienen un sistema de partido dominante en crisis es decir hay una oposición real que compite en cada elección y por último el 13% de los municipios tienen un sistema multipartidista, es decir dos o más partidos compiten en condiciones reales de ganar la alcaldía en cada proceso electoral. Desde esta perspectiva se puede observar que las dinámicas de votación son distintas en cada votación y en cada municipio que comprende al distrito XIX, los ciudadanos tienen conductas similares en el ejercicio de su voto cuando son elecciones para diputado local, federal, senador, gobernador o presidente de la

republica, pero cuando eligen presidente municipal el enfoque de su comportamiento cambia en gran medida.

Sin embargo y a pesar del comportamiento electoral de los ciudadanos a nivel municipal históricamente el PRI desde el proceso electoral de 1988 a 2012 a ganado 86 alcaldías en los 16 municipios es decir el 60% ha sido dominado por el PRI, mientras que el PAN a obtenido el triunfo en 43 ocasiones equivalente a un 30%, como se puede observar entre estos dos partidos suman el 90% de las alcaldías ganadas en el distrito XIX, consolidando un fuerte bipartidismo cargado al revolucionario institucional.

Como electores siempre tenemos la obligación de informarnos de lo que acontece en el medio político, en un proceso electoral la búsqueda de información del candidato o proyecto político nos llevara a tomar la mejor decisión en las urnas, para poder elegir la mejor opción en el gobierno, es importante que como sociedad nos involucremos en las decisiones del gobierno, velando siempre por las necesidades de la ciudadanía ejerciendo presión para tener un gobierno para todos y no solo unos cuantos sean los beneficiados. Pero tener un buen gobierno en gran medida dependerá siempre de los ciudadanos y sus exigencias como sociedad en la medida que nos informemos y logremos una participación activa de la sociedad en las decisiones públicas, consolidaremos no solo el actuar del gobierno en turno si no que consolidaremos nuestra democracia.

## Bibliografía

---

- Astudillo, Cesar. Córdova Vianello Lorenzo, *Los árbitros electorales de las elecciones estatales, una radiografía de su arquitectura institucional*, México. 2010.
- Romero Osvaldo, Molina Rafael, Romano Ricardo, *Dinámicas sociopolíticas y procesos electorales en Tlaxcala y Puebla*, México, Centro de investigación interdisciplinarias sobre desarrollo regional. 2008
- Geografía electoral en [www.iepcjalisco.org.mx](http://www.iepcjalisco.org.mx) [ Consulta: el 10 de junio de 2013]
- Bobbio, Norberto, *Teoría general de la política*, Madrid, Trotta, 2003.
- Crespo, José Antonio, *Elecciones y transición democrática en México (1976-2012)*, México. ITAM.2012
- Fernández, García Luis Alberto, *Cambios en el comportamiento electoral: el caso de san Juan del rio, Querétaro*. Universidad Autónoma de Querétaro. México. 2006
- Moya, Delgado Octavio, *El comportamiento electoral en las elecciones de 2006 en México*. IILSEN. México. 2007
- Russo, Foresto Juan José, *Calidad democrática, formación ciudadana y comportamiento electoral*. IFE. México. 2010
- Gómez, Álvarez David, *El voto en Jalisco*. IEPC. México. 2009
- Nuestra democracia/Programa de las Naciones Unidas para el Desarrollo, Secretaria General de la Organización de los Estados Americanos. México: FCE, PNUD, OEA, 2012. 260p
- Aziz, Nassif Alberto, Alonso J. *México: Una democracia vulnerada*

- Atlas de resultados electorales federales 1991-2012, IFE. México. 2012
- Memoria del electoral local ordinario 2008-2009, IEPC. México. 2010
- Memoria del electoral local ordinario 2011-2012, IEPC. México. 2013
- Van Barneveld, Hans Oudhof. *Democracia, participación política y comportamiento electoral*. Universidad Autónoma del Estado de México. UAEM. 2001
- Figueiras, Tapia Leonardo. *El comportamiento político del mexicano. Derechas e izquierdas, elección 2006*. Universidad Nacional Autónoma de México. Plaza y Valdez, S.A. de C.V. México. 2007
- Análisis de la cultura política y las prácticas ciudadanas en México, UNAM. México. 2005
- Nohlen, Dieter, *Sistemas electorales y partidos políticos*. Fondo de cultura economica , Mexico, 1998
- Morlino, Leonardo y Diamond Larry. *Assessing the quality of democracy*. The Johns Hopkins University Press, USA, 2005.
- Hagopian, Frances. *The third wave of democratization in Latin America and setbacks*. Cambridge University Press, USA, 2005 p 123-155
- Hagopian, Frances. *The third wave of democratization in Latin America and setbacks*. Cambridge University Press, USA, 2005 p 123-155

## Anexos

---

Amacueca:



Municipio de la región sur del Estado de Jalisco, su nombre proviene de amathl- cuepca que significa "Vuelta hueca" y de amec y huecapa que combinados se traducen como "Lugar alejado de la laguna"; otros lo interpretan como "Amates" o "Lugar de amates".

Este municipio es conocido principalmente por su producción de café y pitaya, esta última una fruta de gran sabor, y muy conocida por la región cultivada en Amacueca para su venta principalmente en el sur de Jalisco y cada año cientos de turistas de diferentes zonas del Estado vienen en la primavera a este municipio a comprar esta famosa fruta, y de los eventos más concurridos es su famoso festival de la pitaya.

*Reseña histórica:*

Durante la época prehispánica, perteneció a Zaulán (Sayula) y luego al reino de Colima. Sus habitantes hablaban mexica y tenían por dios un gavilán que se hallaba pintado y esculpido en las rocas. Esta región fue invadida por las huestes tarascas que se querían apoderar del territorio para explotar las playas salitrosas, motivando con ello la "Guerra del Salitre" que duró desde el año de 1490 a 1510, cuando los tarascos fueron expulsados de esta tierra por los guerreros del rey de Colima.

En 1825 Amacueca pertenecía al cantón de Sayula y contaba con ayuntamiento subordinado al pueblo de Tepec. En el decreto número 509 de septiembre de 1877, ya se menciona a Amacueca con categoría de municipio.

Población total: 5,545 habitantes

*Economía:*

Principales Sectores, Productos y Servicios<sup>20</sup>

*Agricultura:* Destacan los cultivos de sorgo, maíz, frijol, alfalfa, jitomate, café y nuez, teniendo una superficie apta para cultivo de 3,150 Hectáreas.

---

<sup>20</sup> INEGI. Censo de Población y Vivienda 2010, en <http://www.inegi.org.mx>

*Ganadería:* Se cría ganado bovino de carne, leche y para el trabajo, porcino, caprino y aves.

*Industria:* La industria de la transformación en el municipio está representada por establecimientos que elaboran pan, tortillas y nieve; hay además descascaradores de nuez.

*Explotación Forestal:* Se explotan en pequeña escala las especies de encino y otras especies tropicales para combustible y en menor proporción para aserradero.

*Turismo:* El turismo como actividad económica es rico en atractivos en el municipio de Amacueca, los cuales están representados principalmente por la arquitectura religiosa del siglo XVIII, así como por los atractivos naturales entre los que se encuentran paisajes destacados y manantiales.

*Comercio:* El municipio cuenta con establecimientos comerciales que en su mayoría se dedican a la venta de productos alimenticios de primera necesidad. La mayoría son tiendas de abarrotes que operan como tiendas mixtas ofreciendo artículos de ferretería, mercería, bonetería, venta de calzado y algunos aparatos eléctricos. Hay también establecimientos dedicados a la venta de ropa, muebles, medicina y perfumería, calzado, alimentos para ganado, gasolina y combustible.

*Servicios:* En Amacueca hay algunos establecimientos donde se prestan los servicios de hospedaje, esparcimiento, preparación de alimentos y bebidas.

*Educación:* En el municipio se cuenta con 5 escuelas de preescolar con 10 educadoras y 268 niños, 10 primarias con 37 maestros y 696 alumnos, 2 secundarias con 22 profesores y 294 alumnos y una escuela de bachillerato con 92 alumnos y 15 docentes.<sup>21</sup>

*Salud:* Solo el 14% de la población tiene derecho a la salud en alguna institución, 13% al IMSS y 1% al ISSSTE, el resto es atendido por consultorios particulares y la Secretaría de Salud Jalisco.

Las acciones de bienestar social son cubiertas en sus diferentes vertientes por el Sistema para el Desarrollo Integral de la Familia (DIF).<sup>22</sup>

*Vivienda:* En el municipio son un total de 1,257 viviendas particulares habitadas. El tipo de construcción de la vivienda es de ladrillo, adobe y teja.<sup>23</sup>

---

<sup>21</sup> Plan de Desarrollo Municipal 2007-2009, Amacueca, Jalisco.

<sup>22</sup> INEGI. Anuario Estadístico 2006, en <http://www.coepo.jalisco.gob.mx>

<sup>23</sup> INEGI. Censo de Población y Vivienda, 2010, en <http://www.inegi.gob.mx>



*Servicios Públicos:* En lo que concierne a servicios básicos el 98.3% de los habitantes dispone de agua potable ya que se dispone de 18 manantiales y 2 pozos profundos; el 88.7% dispone de alcantarillado y el 95.5% de energía eléctrica.

El municipio ofrece a sus habitantes el servicio de energía eléctrica, agua potable, alcantarillado, jardines, alumbrado público, centros deportivos, panteón, vialidad y seguridad pública. La mayoría de estos se concentran en la cabecera municipal. Se recoge la basura en una cobertura del 80% por medio de camiones de volteo.<sup>24</sup>

*Medios de Comunicación:* En lo que respecta a los medios de comunicación, el municipio cuenta con los servicios de telefonía en el 55.3% de la población, tele cable cubre unos 500 hogares, correo, radiotelefonía, existe un periódico local llamado "Atmo-Cuepan", el transporte de pasajeros se realiza en los autobuses "Sur de Jalisco" y el ayuntamiento presta un servicio de transporte escolar para primaria secundaria y preparatoria.<sup>25</sup>

Gómez Farías:



Municipio de la región sur del Estado de Jalisco, por los cronistas coloniales se sabe de esta región, la cual era llamada por los aborígenes "Cuateoponahuastitlán", que significa "Lugar entre árboles de huaje o tepenahuastli". Su nombre actual es en honor del Dr. don Valentín Gómez Farías, político liberal que llegó a ser Presidente de la República.<sup>26</sup>

Municipio de la región que entre sus actividades económicas principales es la producción de artículos a base de tule extraído principalmente de laguna de Zapotlan el Grande, la mayoría de la gente tiene su principal ingreso en base a la elaboración de estos productos, además de sus eventos más importantes son sus fiestas anuales y sus grandes recibimientos a todo el público en general financiados por los empresarios importantes del municipio.

*Reseña histórica:*

Por los hallazgos de piezas de barro principalmente, consideradas del estilo llamado de "pastillaje" se sitúa esta población entre los horizontes Preclásico y Clásico, se cree

<sup>24</sup> INEGI. Anuario Estadístico 2006, en <http://www.coepo.jalisco.gob.mx>

<sup>25</sup> INEGI. Anuario Estadístico 2006, en <http://www.coepo.jalisco.gob.mx>

<sup>26</sup> <http://www.jalisco.gob.mx/es/jalisco/municipios/079-g%C3%B3mez-farías>

que los primeros moradores fueron los otomíes. Posteriormente pasaron por este lugar varias corrientes migratorias, mencionándose los teochichimecas, mexicas, acoluas, tecos, popolacas, tepehuanos y otoncas; y de los que se tiene más certeza, por los vestigios arqueológicos, son los toltecas quienes permanecieron poco tiempo por esta región; llegaron más tarde los chichimeca, luego los zapotecas y, finalmente, en el horizonte Histórico, los purépechas o tarascos. De su forma de vida poco se sabe, sus habitantes profesaban la religión politeísta y para su servicio cotidiano y ritual acudían al centro ceremonial Tenamaxcatlán; su lengua era monosilábica y primitivo su vestir; aprendieron cómo hacer fuego, fabricaron recipientes de barro, descubrieron el ocote, usaron como armas: arcos, rodela, flechas y porras.

Usaron el metate llamado "huilanchi"; el molcajete de piedra y barro; conocían las propiedades curativas de las plantas y, probablemente, aprendieron de los aztecas la elaboración de la miel de maguey.

*Población total:* 14,011 habitantes

*Economía:*

Principales Sectores, Productos y Servicios<sup>27</sup>

*Agricultura:* Destacan los cultivos de maíz, garbanzo, avena, papa y sorgo. Cuenta, además, con frutales como durazno y nogal.

*Ganadería:* Se cría ganado bovino de leche y carne, porcino, caprino y aves de carne y postura, y colmenas.

*Industria:* La principal rama de la industria es la manufacturera.

*Explotación forestal* Cuenta con bosques en donde se explota el pino, roble y encino.

*Minería:* Sus recursos mineros, en lo que se refiere a minerales metálicos están representados por un yacimiento de hierro que se explota en pequeña escala; de minerales no metálicos dispone de yacimientos de cal y mármol.

*Pesca:* se desarrollo la piscicultura en las presas de Los Pozos y Piedras Negras, y la captura principal es mojarra y tilapia.

*Turismo:* Los atractivos turísticos de Gómez Farías son: arquitectura religiosa en la cabecera municipal y San Andrés, representada por la parroquia de San Sebastián y parroquia de San Andrés, respectivamente. Bosques naturales localizados en la Sierra

---

<sup>27</sup> Centro Estatal de Estudios Municipales de Jalisco. Febrero del 2000.

del Tigre, Sierra los Manzanillos y cerro Los Charcos; además de la Laguna de Zapotlán.

*Comercio:* Predominan los giros dedicados a la venta de productos de primera necesidad y los comercios mixtos que venden artículos diversos en pequeña escala.

*Servicios:* Se prestan servicios profesionales, técnicos, comunales, sociales, personales y de mantenimiento.

*Salud:* La atención a la salud es otorgada en el municipio por la Secretaría de Salud del gobierno del estado y el Instituto Mexicano del Seguro Social (IMSS). El rubro de bienestar social es atendido por el Sistema para el Desarrollo Integral de la Familia (DIF), a través del Comité Municipal.<sup>28</sup>

*Vivienda:* La tenencia de la vivienda es fundamentalmente privada, cuenta la mayor parte de las mismas con agua entubada y energía eléctrica y en menor proporción con drenaje. El tipo de construcción es en base a teja y losa de concreto en los techos, y adobe, tabique y bloc en los muros.

*Servicios Públicos:* El municipio ofrece a sus habitantes los servicios de agua potable, alcantarillado, alumbrado público, mercado, rastro, cementerio, vialidad, aseo público, seguridad pública, parques, jardines y centros deportivos. En lo que concierne a servicios básicos el 93.6% de los habitantes disponen de agua potable; en alcantarillado la cobertura es del 84.8% y en el servicio de energía eléctrica el 97.5%.

*Medios de Comunicación:* Cuenta con el servicio telefónico, de correos y telégrafo, fax, de radio y televisión.

Jilotlán de los Dolores:



Su nombre significa: “Lugar donde abundan los jilotes o maíz tierno”; lugar dedicado a Xiloléote, deidad protectora de la inflorescencia del maíz.

El municipio de se ha vuelto de los más inseguro en Jalisco debido a su proximidad con el Estado de Michoacán, la población vive con el temor día a día de formar parte de los carteles por las presiones que estos general o tener que emigrar del municipio, en

<sup>28</sup> <http://www.jalisco.gob.mx/es/jalisco/municipios/079-g%C3%B3mez-farías>

esta población los mismos carteles con los que ponen las reglas del funcionamiento del municipio como tal, el presidente municipal en turno tiene que sobre llevar esta relación por temor a su vida, en ocasiones la misma gente ya no acude con las autoridades cuando tiene un problema si no con los mismos integrantes de los carteles para resolver sus problemas debido a son la autoridad en aquella zona.

*Reseña histórica:*<sup>29</sup>

Jilotlán de los Dolores o Xilotlán, se conoció antiguamente con el nombre de San Miguel de Jilotlán. Fue poblado indígena de gran importancia que comprendía 22 pueblos; al ser diezmados por una peste sólo quedó Jilotlán y de las demás poblaciones sólo ruinas. El cacique se llamaba Xicotécatl y estaba sujeto a Tamazula.

En 1795 dejó de pertenecer a Michoacán y se anexó a Nueva Galicia. Hacia 1820 los insurgentes llegaban con frecuencia al poblado y cometían toda clase excesos. Aconsejados por el párroco, los indígenas les dieron muerte con piedras, palos y machetes en una de sus incursiones. Posteriormente un numeroso grupo de insurgentes mató a todos los que vivían en el poblado. El párroco, que quedó con vida, regresó hasta 1822 y como el pueblo estaba deshabitado, en 1832 la parroquia y comisaría se cambiaron al lugar en donde hoy se localiza el actual Jilotlán, en un sitio que se denominaba Dolores, llamándose desde entonces Jilotlán de los Dolores.

Al estallar la Revolución, esta región gozaba de gran prosperidad. En las ricas haciendas había grandes criaderos de ganado y en el lomerío pastaban más de 10,000 cabezas de animales.

*Población total:* 9,545 habitantes

*Economía:*

Principales Sectores, Productos y Servicios<sup>30</sup>

*Agricultura:* De los cultivos locales destaca el maíz, sorgo y sandía.

*Ganadería:* Los principales recursos ganaderos se representan en ganado bovino de carne y leche, porcino, caprino, equino, colmenas y una diversidad de aves.

*Industria:* Fabricación de cajas y empaques de madera, fabricación de huaraches y descremadora de leche.

*Explotación Forestal:* Se explotan principalmente los bosques de pino, encino y aguamiel.

---

<sup>29</sup> <http://www.jalisco.gob.mx/es/jalisco/municipios/049-jilotl%C3%A1n-de-los-dolores>

<sup>30</sup> <http://www.jalisco.gob.mx/es/jalisco/municipios/079-g%C3%B3mez-farías>

*Turismo:* Se pueden admirar edificaciones de tipo civil y religioso como la parroquia y portales, así como el templo en el Pueblo Viejo. En cuanto a sus atractivos naturales están formados por bosques naturales en la zona de Huanala de Colorados, Sogatal y el Javato.

*Comercio:* Predominan los giros dedicados a la venta de productos de primera necesidad y los comercios mixtos que venden artículos diversos.

*Servicios:* Se prestan servicios técnicos, comunales, sociales, personales y de mantenimiento.

*Salud:* La atención a la salud es prestada en el municipio por la Secretaría de Salud del gobierno del estado y el Instituto Mexicano del Seguro Social (IMSS). El rubro de bienestar social es atendido por el Sistema para el Desarrollo Integral de la Familia (DIF), a través del Comité Municipal.

*Vivienda:* La tenencia de la vivienda es fundamentalmente privada. Cuenta en la cabecera municipal y en las demás localidades con los servicios de agua entubada y energía eléctrica y en menor proporción con drenaje. El tipo de construcción es en base a teja, lámina de cartón, lámina de asbesto o metálica en los techos, y adobe o madera en los muros.

*Servicios Públicos:* El municipio ofrece a sus habitantes los servicios de agua potable, alcantarillado, alumbrado público, mercados, rastros, cementerios, vialidad, aseo público, seguridad pública, parques, jardines y centros deportivos. En lo que concierne a servicios básicos el 77.8% de los habitantes disponen de agua potable; en alcantarillado la cobertura es del 33.7% y en el servicio de energía eléctrica el 67.7%.

*Medios de Comunicación:* Cuenta con correo, telégrafo, teléfono, fax y radiotelefonía.

Pihuamo:



Pihuamo proviene de la voz tarasca Pequamo o Pilhua que significa: “Lugar de grandes señores” o “lugar de trueque”.

La actividad económica principal es la explotación de la mina de las encinas, misma que da empleo a gran parte de la población que viven en el municipio y de municipios

cercanos. Es una zona conflictiva en el tema de seguridad debido a que en los últimos años se han registrado fuertes enfrentamientos entre los grupos delictivos y la policía municipal, por lo cual han cesado de sus cargos o renunciado los cuerpos de seguridad pública por temor a estos grupos delictivos al realizar su trabajo.

*Reseña histórica:*

Esta región perteneció al señorío de Tzapotlán, sus pobladores fueron de diverso origen; toltecas, zapotecas y purépechas, tribu que llegó a la región en 1480; estuvieron dominando algunos años, pero antes de la conquista fueron derrotados en la llamada Guerra del Salitre. Durante la independencia, en 1821, se quemó el archivo parroquial. El párroco Antonio Cañas se vio precisado a huir ya que frecuentemente, desde el púlpito, condenaba el movimiento insurgente. En 1825 poseía ayuntamiento; en esa fecha pertenecía al 4° Cantón de Sayula y en 1890 pasó a depender del 9° Cantón de Ciudad Guzmán. En abril de 1891 se erigió en municipalidad, fijándose sus límites respectivos, según lo dispuesto en el decreto 472 publicado el 29 de abril de ese año. Durante la independencia, en 1821, se quemó el archivo parroquial. El párroco Antonio Cañas se vio precisado a huir ya que frecuentemente, desde el púlpito, condenaba el movimiento insurgente. En 1825 poseía ayuntamiento; en esa fecha pertenecía al 4° Cantón de Sayula y en 1890 pasó a depender del 9° Cantón de Ciudad Guzmán.

En abril de 1891 se erigió en municipalidad, fijándose sus límites respectivos, según lo dispuesto en el decreto 472 publicado el 29 de abril de ese año.

*Población total:* 12,119 habitantes

*Economía:*

Principales Sectores, Productos y Servicios<sup>31</sup>

*Agricultura:* Destaca el cultivo de caña, sorgo y frijol.

*Ganadería:* Se cría ganado bovino de carne y leche, porcino, ovino, caprino, aves de carne y postura y colmenas.

*Industria:* Las principales ramas industriales son: fabricación de muebles, curtiduría y herrería.

*Explotación Forestal:* Se explota principalmente pino, encino, roble, nogal, fresno, tepehuaje, caoba, parota, palo blanco, cedro rojo, rosa morada y primavera.

---

<sup>31</sup> INEGI. Censo de Población y Vivienda 2010, en <http://www.inegi.org.mx>

*Minería:* La mina Las Encinas cuenta con yacimientos de oro, plata, plomo, cobre, zinc, mercurio, níquel y manganeso, y de los minerales no metálicos yacimientos de barita, asbesto, talco, calcita, yeso y cal.

*Pesca:* Se captura carpa, trucha, lobina, tilapia y chacal.

*Turismo:* Se pueden admirar en el municipio gran cantidad de petroglifos y los paisajes de los bosques naturales localizados en Las Moras, Ferrerías, cerros Naranjo y Belén, bordo La Estrella y presa La Estancia.

*Comercio:* Predominan los giros dedicados a la venta de productos de primera necesidad y los comercios mixtos que venden artículos diversos.

*Servicios:* Se ofrecen servicios financieros, profesionales, técnicos, comunales, sociales, personales, turísticos y de mantenimiento.

*Educación:* La infraestructura educativa en el municipio está integrada por 24 centros de nivel preescolar con 34 educadoras, 44 primarias con 104 maestros, 7 secundarias con 38 profesores y tres escuelas de nivel medio superior con 41 docentes.<sup>32</sup>

*Salud:* La atención a la salud es prestada en el municipio por la Secretaría de Salud Jalisco y el Instituto Mexicano del Seguro Social (IMSS) que atiende a sus afiliados que son 9.45% de la población y el ISSSTE al 1.36%. El bienestar social es atendido en sus diferentes vertientes por el Sistema para el Desarrollo Integral de la Familia (DIF) a través del Comité Municipal.<sup>33</sup>

*Vivienda:* Cuentan con los servicios de agua entubada y energía eléctrica y en menor proporción con drenaje. El tipo de construcción es de teja, lámina de asbesto y bóveda de ladrillo en los techos y tabique, bloc y adobe en los muros.

*Servicios Públicos:* El municipio ofrece a sus habitantes los servicios de agua potable, alcantarillado, alumbrado público, mercados, rastros, estacionamiento, cementerios, aseo público, vialidad, seguridad pública, parques, jardines y centros deportivos. En lo que concierne a servicios básicos el 91.9% de los habitantes disponen de agua potable; el 86.4% de alcantarillado y el 92.7% de energía eléctrica.<sup>34</sup>

*Medios de Comunicación:* El municipio cuenta con correo, telégrafo, teléfono, fax y radiotelefonía.

<sup>32</sup> Plan de Desarrollo Municipal de Pihuamo, Jalisco, 2007-2009.

<sup>33</sup> INEGI. *Anuario Estadístico 2006*, en <http://www.coepo.jalisco.gob.mx>

<sup>34</sup> INEGI. *Anuario Estadístico 2006*, en <http://www.coepo.jalisco.gob.mx>

San Gabriel:



San Gabriel (antes Venustiano Carranza) es un municipio de la Región sur del estado de Jalisco.

El municipio de san Gabriel es más conocido por la elaboración de productos y curtido de cuero y su producción de bebidas destiladas de maguey como lo son el mezcal.

Toda la región que comprenden los actuales estados de Jalisco, Colima y Michoacán, estaba dividida en reinos o tlatoanazgos, uno de los cuales era la antigua Provincia de Amollan, Amolan, Amole o amula, que significa: “Tierra donde abunda el amole”. San Gabriel, lleva ese nombre en honor del Arcángel San Gabriel, quien anunciara a la Virgen María la venida de su hijo Jesús a este mundo. Antes de la llegada de los españoles esta región estaba habitada por indígenas mezcla de toltecas, otomíes y nahoas, que hablaban tanto el dialecto otomita y el náhuatl. Después de no pocas investigaciones se ha llegado a considerar que San Gabriel fue fundado el 24 de marzo de 1576, por indígenas provenientes del pueblo de Amula, situado probablemente a un kilómetro al sur de la actual población de El Jazmín de esta municipalidad.

El 11 de abril de 1894 por decreto número 658, San Gabriel recibe el título de Ciudad.

*Población total:* 15,310 habitantes.

*Economía:*

Principales Sectores, Productos y Servicios<sup>35</sup>

---

<sup>35</sup> INEGI. Censo de Población y Vivienda 2010, en <http://www.inegi.org.mx>



*Agricultura:* Destacan los cultivos de maíz, frijol, sorgo, calabaza, chile, pepino, jitomate, garbanzo.

*Ganadería:* Se cría ganado porcino, caprino, ovino, avícola y bovino que genera carne y leche y también se usa para el trabajo.

*Industria:* Existen 39 establecimientos instalados, destacando la elaboración de bebidas destiladas de mezcal, curtido y acabado de cuero, fabricación de huaraches de cuero, orfebrería de oro y plata, producción de balones de voleibol, fútbol y basquetbol, fabricación de muebles y 357 giros destinados a la comercialización de alimentos y abarrotes.

*Minería:* Se explotan algunos lunares de cantera, sal, arena, arcilla, pero sólo para usos domésticos.

*Explotación Forestal:* Se explotan las zonas boscosas donde predomina la especie de pino, sobre todo en las Sierras de Apango y El Jazmín.

*Turismo:* El turismo es uno de los principales factores para el desarrollo económico en el municipio de San Gabriel. Existen magníficos monumentos entre los que sobresalen el de Cristo Rey en el Cerro Viejo, asimismo hay diversos templos y capillas de gran atractivo, ex-haciendas y atractivos naturales muy interesantes. Hay también sitios históricos y culturales únicos como los petroglifos prehispánicos, entre otros.

Se cuenta con tres hoteles, cinco restaurantes y tres líneas de autobuses foráneos.

*Comercio:* Destacan los establecimientos que venden productos de primera necesidad y misceláneas que ofrecen artículos de ferretería, mercería, bonetería y calzado. También existen tiendas de ropa y muebles, hay negocios donde se pueden adquirir materiales para construcción y gasolina, hay talleres y ferreterías.

*Servicios:* Se prestan servicios financieros, profesionales, técnicos, personales y de mantenimiento. En la actualidad la actividad financiera se lleva en una Caja Popular de ahorro y crédito, la Caja Solidaria y el Banco Internacional con una sucursal en servicio.

*Educación:* El municipio de San Gabriel, Jal., cuenta con infraestructura educativa para atender los siguientes niveles: Educación preescolar, primaria, secundaria general, secundaria técnica, telesecundaria, secretariado comercial, preparatoria regional, otros (Cursos diversos en el DIF, Caja Popular, Centro de Salud, etc.) En el área rural el Consejo Nacional de Fomento Educativo (CONAFE) atiende a las comunidades a través de cursos comunitarios.

En la cabecera municipal la biblioteca pública municipal, “Profra. Ramona Michel”, ofrece diferentes actividades culturales a sus múltiples lectores.

El Consejo Municipal para la Cultura y las Artes, promueve continuamente eventos artísticos, culturales, exposiciones, conferencias, concursos, etc.

**Salud:** La atención a la salud es prestada por la Secretaría de Salud Jalisco a través del Centro de Salud “Solidaridad”, recientemente remodelado y reinaugurado; y por el Instituto Mexicano del Seguro Social (IMSS) a través de la Clínica 63 Unidad de Medicina Familiar que cuenta con 1,700 derechohabientes de los que solamente unos 1,650 hacen uso de estos servicios médicos.

**Vivienda:** La gran mayoría de las viviendas en el municipio son ocupadas por sus propietarios, lo que significa que la tenencia en este rubro es fundamentalmente privada. **Servicios:** El municipio también ofrece a sus habitantes los servicios de: Policía, biblioteca pública, registro civil, agencia del Ministerio Público, Juzgado de Primera Instancia, seguridad vial, parques y jardines, centros recreativos y deportivos, casino municipal, panteones, oficina recaudadora de rentas, cárcel.

**Medios de Comunicación:** Cuenta con los servicios de: correo, telégrafo, teléfono automático, fax, radiotelefonía, se recibe señal de T.V., hay un periódico local “La Voz del Llano” y circulan las ediciones de la prensa capitalina.

San María del Oro:



Santa María del Oro es un pueblo y municipio de la Región Sureste del estado de Jalisco, El municipio no cuenta con escudo oficial. En su lugar se utiliza la representación estilizada de un jeroglífico de origen prehispánico que representa al vocablo náhuatl del que se deriva el nombre de esta municipalidad, pues se sabe que el sitio donde se asienta la cabecera municipal antiguamente se llamó Real del Oro de Huilamba.

Aún en su situación geográfica, que pareciera escondida, Santa María tiene su historia, y está muy relacionada con la de los municipios vecinos tanto de Jalisco como de Michoacán. La región estuvo habitada por indígenas purépechas o tarascos, que luego fueron derrotados en la Guerra del Salitre, en 1510, y que los primeros pobladores ya explotaban el oro y la plata. La actividad minera alcanzó su esplendor en la segunda mitad del siglo XVIII llamándose el lugar “Real Hacienda de Beneficio del Río del Oro”. Se explotaba el oro y la plata y las barras de ambos materiales se mandaban a la ciudad de México, pero mal fin tuvieron tan importantes fuentes de trabajo pues aunque

los españoles resistieron los embates de la insurgencia, para 1812 se hizo imposible la defensa y decidieron refugiarse en Cotija, pero fueron sorprendidos y decapitados en Santa María del Oro, en el sitio que actualmente ocupa la parroquia.<sup>36</sup>

Debido a la proximidad con el Estado de Michoacán este municipio tiene grandes problemas de inseguridad, los grupos delictivos de Jalisco y Michoacán están en contante conflicto, y los principales afectados siempre son los ciudadanos. Los ayuntamientos se ven a la necesidad de cooperar con estos grupos para salvaguardar su integridad y la de su familia.

*Población total: 2,517 habitantes*

En general hay muy poco comercio por esta solo algunos ganaderos y pobladores que dedican a la fabricación de artículos para montar caballos y trajes charros típicos.<sup>37</sup>

Sayula:



Sayula se llamó primitivamente Tzaulan, degenerando el nombre al paso de los años en Zaulan, Soalán hasta tomar la actual denominación. Sayula es palabra castellanizada y tergiversada por los conquistadores, que se deriva de la voz mexicana Sotyólmēt que significa: “lugar de moscas”.

*Reseña histórica:*

Las tierras salitrosas de Sayula fueron muy codiciadas desde tiempos remotos por los tarascos, suscitándose entre éstos y los monarcas de Colima, aliados de los señores de Tonalá, Aztatlán y Jalisco, continuas y sangrientas luchas.

Poco antes de la llegada de los peninsulares se escenificó la última batalla de la que conservan detalles más precisos. El señor de los purépechas Tzintzincha, mejor conocido como Caltzontzin, quiso de una vez por todas apoderarse de las tierras e invadió con un ejército el territorio. Una columna de sus hombres penetró triunfante en Tonalá, dirigiéndose otra a Sayula en donde gobernaba Cuantoma. Al conocer el señor de Colima esta invasión se alió con los gobernantes y caciques de Xicotán, Autlán, Cocula, Sayula, Zapotlán, Zapotitlán, Tamazula, Chapala y Cosalá. En 1824, por

<sup>36</sup> <http://www.jalisco.gob.mx/es/jalisco/municipios/056-santa-mar%C3%AD-del-oro>

<sup>37</sup> INEGI. *Censo de Población y Vivienda 2010*, en <http://www.inegi.org.mx>

decreto del 27 de marzo, Sayula se convierte en cabecera de uno de los 26 departamentos en que se dividió el estado de Jalisco; comprendiendo los pueblos de Atoyac, Amacueca, Tepec, Usmajac, Cuyacapán y Tapalpa.

En esa misma disposición se le otorgó a Sayula el título de ciudad.

En 1825, Sayula con ayuntamiento se constituyó en cabecera del 4° cantón y del 1er. Departamento; teniendo en su jurisdicción departamental a los pueblos de Atoyac, Amacueca, Tapalpa y Chiquilistlán. En un decreto fechado el 13 de marzo de 1837 se registra a Sayula como cabecera del distrito y del partido de su nombre, comprendiendo a Santa Ana Acatlán, Zacoalco, Atemajac, Tapalpa, Amacueca, San Gabriel, Tuxcacuesco, Tonaya y San Juan de Amula. En un decreto publicado el 16 de junio de 1853, se dispone el establecimiento de ayuntamiento en las cabeceras de los ocho cantones en que se dividía el estado, siendo uno de ellos Sayula.

*Población total:* 34,829 habitantes.

#### *Economía:*

Sayula cuenta con un gran potencial agroindustrial a nivel nacional e internacional ya que en este municipio se ubican una diversidad de empresas locales nacionales y transnacionales que producen maíz híbrido, jitomate, pimiento, cebolla, aguacate, brócoli, zarzamora, frambuesa, arándano, alfalfa, frijol, fresa, pepino, sorgo, avena, agave, (incluidas dos plantas industriales de tequila y derivados), entre otros, las cuales cuentan con infraestructura y logística para exportar a todo el mundo sus productos. En Sayula se generan miles de empleos en todas las áreas económicas que existen, oficinas de gobierno, actividades comerciales de servicios y la industria. Existen fabricas especializadas en derivados de metal: cuchichos, casangas, picos, herraduras, entre otros, dos plantas industriales de tequila y derivados, las cuales cuentan con infraestructura y logística para exportar a todo el mundo sus productos, hay una enorme industria de producción de ladrillo rojo, blockeras, talleres industriales y pailerías, fabricas especializadas en producción de cajeta, fabricas de textiles e importantes productoras madereras, además de su gran producción de dulce de leche conocido como cajeta que es comercializado en la zona sur en su mayoría, en su tradicional empaque de madera.<sup>38</sup>

*Históricos:* En la plaza principal de Sayula se encuentran cuatro bustos en bronce en honor a diversos personajes ilustres. Uno en honor a Don Miguel Hidalgo con escultura de águila de alas extendidas y guirnalda; otro en memoria de Don Benito Juárez, ambos construidos en 1910 y sobre pedestales de cantera. Los otros dos bustos fueron erigidos en honor de Manuel Ávila Camacho y Severo Díaz, respectivamente.

*Tradiciones y Costumbres:* Los festejos del Carnaval se celebran durante cinco días anteriores al martes de carnaval, se realizan jaripeos, carreras de caballos, concurso

---

<sup>38</sup> [www.sayula.gob.mx](http://www.sayula.gob.mx)

de disfraces, elección de reina, bailes populares, comparsas, exposición y venta de artesanías.

*Artesanías:* Cuchillos de varios tamaños, en acero inoxidable; algunos grabados con paisajes o animales, machetes, sillas de montar y aperos de montura; cestos de vara de sauz y petacas de carrizo, tejidos de tachihual (telar de cintura) y costura de punto de cruz, mecapales de ixtle, pinturas de animales y de paisajes sobre terciopelo, huaraches de cuero de res, ceniceros y macetas de barro, objetos de flor de encino y equipales de vara de cedro forrada con vaqueta de cuero.<sup>39</sup>

Tamazula de Gordiano:



El nombre de Tamazula proviene de Tlamazolan que significa: Lugar de sapos. Primitivamente habitaron la región los nahoas, toltecas, chichimecas, aztecas, tarascos y otras tribus

*Reseña histórica:*

Existen muestras de la presencia del ser humano en el valle de Tamazula y el territorio que actualmente abarca este municipio y ya en la época prehispánica, según estudios del arqueólogo Otto Schondube, hay legados de antiguas costumbres, religión, lengua, centros habitacionales y de culto, entre otros.

Para 1567, Martín de Moreno encontró yacimientos de plata, fundándose en las inmediaciones de Tamazula, el Real de Zula, que llegó a su apogeo en 1650 con minas como La Moruña, La Gachupina, San Joaquín, y La Verde. La plata se llevaba a México en recuas hasta 1811. En 1825, Tamazula ya tenía Ayuntamiento y pertenecía al departamento de Zapotlán el Grande del 4º cantón de Sayula; y por decreto del 13 de mayo de 1856, se erigió en 9º cantón a Zapotlán el Grande, quedando comprendido en su jurisdicción el Municipio de Tamazula. En ese mismo año, el día 19 de abril, por decreto del Congreso Estatal se le da el nombre de Tamazula de Gordiano a la Villa de Tamazula, en honor al General Gordiano Guzmán.

En 1825, Tamazula ya tenía Ayuntamiento y pertenecía al departamento de Zapotlán el Grande del 4º cantón de Sayula; y por decreto del 13 de mayo de 1856, se erigió en 9º

<sup>39</sup> <http://www.jalisco.gob.mx/es/jalisco/municipios/sayula>

cantón a Zapotlán el Grande, quedando comprendido en su jurisdicción el Municipio de Tamazula. En ese mismo año, el día 19 de abril, por decreto del Congreso Estatal se le da el nombre de Tamazula de Gordiano a la Villa de Tamazula, en honor al General Gordiano Guzmán.<sup>40</sup>

*Población total:* 37,986 habitantes.

*Economía:*

El municipio se distingue por la producción de la caña de azúcar y ocupa el tercer lugar a nivel estatal en este rubro y su producción es comercializada principalmente en el ingenio de tamazula además destaca la producción de frijol garbanzo, jitomate, maíz y frutales como aguacate y mango.

*Ganadería:* Se cría ganado bovino de carne y leche, porcino y caprino.

*Industria:* Destaca el Ingenio Tamazula que produce azúcar y alcohol, y otros derivados de la caña.

*Explotación Forestal:* Sus recursos se integran por carbón vegetal y leña roja para fabricación de papel.

*Minería:* Cuenta con minerales metálicos: oro, plata y fierro; y los no metálicos: yeso, marmolina y cal.

*Turismo:* Se puede admirar el templo de la Virgen de Guadalupe, de estilo colonial, el santuario diocesano de la Virgen del Sagrario; y los atractivos naturales de los bosques localizados en el Cerro de la Mesa; la Sierra del Aguacate, la Sierra de San Francisco, el corredor turístico de la Sierra del Tigre, balnearios ubicados en distintos puntos del municipio como es “Las Jaras” balneario de aguas termales y baños de vapor natural, “Acuapolis” parque acuático; así como parques de deportes de montaña como “Tierra Aventura” que cuenta con tirolesas, zona de campin, cuatrimotos, etc.; sin dejar de mencionar las Ex haciendas de estilo colonial ubicadas en algunas delegaciones y agencias municipales como la de Vista Hermosa, San Vicente, Contra y Santa Rosa.<sup>41</sup>

---

<sup>40</sup> <http://www.jalisco.gob.mx/es/jalisco/municipios/tamazula-de-gordiano>

<sup>41</sup> [http://www.tamazuladegordiano.gob.mx/images/monografia\\_tamazula.pdf](http://www.tamazuladegordiano.gob.mx/images/monografia_tamazula.pdf)

Tapalpa:



Su nombre- antiguamente Tlapálpan-, significa lugar de tierra de color, aunque también se ha interpretado como tierra abundante en colores. Su nombre también es meramente descriptivo: Tierra Alta, “por el sitio en que se encuentra”.

El municipio de Tapalpa es uno de los más importantes en el sur de Jalisco y encierra gran riqueza histórica y cultural además por medio de la secretaria de turismo fue declarado pueblo mágico, debido a ello, se mantiene la apariencia antigua de las comunidades, por lo tanto es un destino turístico muy concurrido por la turistas del interior del Estado.

#### *Reseña histórica:*

Durante la época prehispánica, Tapalpa perteneció al señorío de Tzaollan, Zaulán o Sayula que era gobernado por Cuantoma. El cacicazgo de Tlaczpacpan tenía bajo su tutela a un pequeño poblado de muy pocos habitantes llamado Juanacatlán, que significa "Lugar de cebollas".

Esta región estuvo habitada por los otomíes. En 1510, Tapalpa participó en la Guerra del Salitre, al lado de Cuantoma, contra los purépechas de Tangoaxán II, quien pretendía apoderarse de las playas de salitre del cacicazgo de Zacoalco. En Tapalpa, Juanacatlán y la región de la sierra conocida como Los Altos, se rendía culto a Atlquiahuitl, "Dios de las aguas", al que representaban en forma de gavilán.

En 1825, aparece registrado como pueblo con ayuntamiento y, desde ese año, perteneció al 4° cantón de Sayula que comprendía a los pueblos de Ataceo y Apango. El decreto del 25 de mayo de 1869 ya se mencionaba a Tapalpa como municipalidad, lo que indica que su creación como tal fue anterior a la fecha señalada. El decreto



número 529, publicado el 11 de mayo de 1878, concedió al pueblo de Tapalpa el título de Villa.

*Población total:* 18,096 habitantes.

*Economía:*

El 30.16% de los habitantes se dedica al sector primario, el 30.12% al sector secundario, el 36.44% al sector terciario y el resto no se especifica. El 32.82% se encuentra económicamente activa.<sup>6</sup> Las principales actividades económicas son: agricultura, silvicultura, pesca, ganadería, comercio y servicios.

*Agricultura:* se cultiva maíz, avena, cebada, trigo, papa, árboles frutales como manzana, durazno, capulín y ciruela.

*Ganadería:* se cría ganado bovino, porcino y ovino. Además de aves.

*Turismo:* posee atractivos arquitectónicos y naturales.

*Comercio:* cuenta con restaurantes, mercado y tiendas. Predomina la venta de productos de primera necesidad y los comercios mixtos que venden artículos diversos.

*Servicios:* se prestan servicios profesionales, técnicos, comunales, sociales, personales, turísticos y de mantenimiento.

*Pesca:* se captura bagre, lobina, mojarra, carpa y trucha.

*Educación:* El 88.06% de la población es alfabeta, de los cuales el 30.70% ha terminado la educación primaria. El municipio cuenta con 26 preescolares, 34 primarias y 7 secundarias.

*Servicios:* El municipio cuenta con servicios de agua potable, alcantarillado, alumbrado público, mercados, rastro, cementerios, vialidad, aseo público, seguridad pública, parques, jardines y centros deportivos. El 90.3% de los habitantes disponen de agua potable; el 70.1% de alcantarillado y el 91.2% de energía eléctrica.

*Medios y vías de comunicación:* Cuenta con servicio de correo, fax, telégrafo, teléfono, servicio de radiotelefonía y señal de radio y televisión. La transportación se efectúa a través de la carretera Guadalajara-Ciudad Guzmán. Cuenta con una red de carreteras rurales que comunican las localidades; la transportación se realiza en autobuses públicos o vehículos de alquiler y particulares.<sup>42</sup>

---

<sup>42</sup> INEGI. Censo de Población y Vivienda 2010, en <http://www.inegi.org.mx>



Tecalitlán:



Significa donde abundan las piedras para casas. Otros autores lo han interpretado como “lugar de tecali o alabastro”. Esta región fue conquistada por Cristóbal de Olid y Juan Rodríguez de Villafuerte a principios de 1522, cuando fueron enviados por Hernán Cortés a explorar el occidente. En 1524, llegó Francisco Cortés de San Buenaventura.

Entre los atractivos principales del municipio de Tecalitlan es su gastronomía la elaboración de birria de chivo y de cerdo son platillos típicos así como su barbacoa, además de la elaboración de ponche de granada son tradiciones que han pasado de generación tras generación. En el jardín principal se encuentran cuatro bustos metálicos erigidos en honor de Don Miguel Hidalgo y Costilla; el Benemérito de las Américas, Benito Juárez; el capitán Miguel Pérez Ponce de León fundador de la población, y otro que rinde homenaje a Don Silvestre Vargas Vázquez fundador del Mariachi Vargas de Tecalitlan reconocido a nivel mundial por su calidad musical.

Tecalitlan es otro municipio en los grupos delictivos han cooptado la paz del municipio, su cercanía con los municipios de Jilotlan de los Dolores y San María del Oro, han perjudicado en gran medida la seguridad del municipio, convirtiéndose en un refugio de grupos delictivos que luchan por el poder territorial de la zona contra los grupos delictivos del Estado de Michoacán, en estos fuertes enfrentamientos han perdido la vida gente inocente.

Reseña histórica:

Las tierras en donde se asienta la población pertenecieron a Jilotlán. En 1737 vivían unos cuantos aborígenes en el pueblito de Tecalitlán, que entonces se hallaba al

oriente del cerrito de La Cruz, en donde hoy se localiza una presa. En ese año se avocindaron algunas familias de españoles y los indígenas les rentaron tierras que en 1774 fueron denunciadas como realengas. El actual Tecalitlán lo fundó el comandante y capitán Miguel Ponce de León, alcalde de Colima, el 6 de diciembre de 1776. Le puso el nombre de Valle de Nuestra Señora de Guadalupe de Tecalitlán. En 1781 se le concedió el título de pueblo con cuatro leguas de fundo legal.

En 1825 Tecalitlán era un pueblo con Ayuntamiento perteneciendo al 4° cantón de Sayula hasta 1870 en que pasó a depender del 9° de Zapotlán el Grande, quedando comprendido en el departamento de Tamazula. Se desconoce el decreto que creó este municipio, pero ya existía como tal en 1870, ya que el decreto del 28 de octubre de ese año habla de su existencia.<sup>43</sup>

*Población total:* 16,847 habitantes.

*Economía:*

El 40.40% de los habitantes se dedica al sector primario, el 17.71% al sector secundario, el 39.55% al sector terciario y el resto no se especifica.<sup>3</sup> El 31.28% se encuentra económicamente activa.<sup>3</sup> Las principales actividades económicas son: agricultura, ganadería, servicios e industria.

*Agricultura:* se cultiva maíz, frijol, hortalizas y caña de azúcar. Además de árboles frutales como el mango y el durazno.

*Ganadería:* se cría ganado bovino, porcino, caprino y equino. Además de aves y colmenas.

*Industria:* destaca la industria azucarera.

*Turismo:* posee atractivos arquitectónicos.

*Comercio:* cuenta con restaurantes, mercado y tiendas. Predomina la venta de productos de primera necesidad y los comercios mixtos que venden artículos diversos.

*Servicios:* se prestan servicios profesionales, técnicos, comunales, sociales, turísticos, personales y de mantenimiento.

*Explotación forestal:* se explota el pino.

*Minería:* existen yacimientos de manganeso, barita y ópalo.

---

<sup>43</sup> <http://www.jalisco.gob.mx/es/jalisco/municipios/087-tecalitl%C3%A1n>

*Educación:* El 86.80%<sup>1</sup> de la población es alfabeta, de los cuales el 27.96%<sup>3</sup> ha terminado la educación primaria. El municipio cuenta con 16 preescolares, 57 primarias, 3 secundarias y 2 centros de capacitación para el trabajo. Cuenta con 1 Preparatoria de la UdeG.<sup>4</sup>

*Salud:* La atención a la salud es atendida por la Secretaría de Salud del estado, el Instituto Mexicano del Seguro Social, el Instituto de Seguridad y Servicios Sociales de los Trabajadores del Estado, Cruz Roja y médicos particulares. El Sistema para el Desarrollo Integral de la Familia (DIF) se encarga del bienestar social.<sup>44</sup>

Tolimán:



Significa lugar donde abunda el tule o donde se corta el tule.

Históricamente es el municipio con menos alternancia en las elecciones de presidente municipal desde el año 1988 al 2006 gana el PRI y en 2009 gana el PAN, y en 2012 nuevamente gana el PRI es uno de los municipios en todos el Estado con menos alternancia y donde claramente existe un voto duro predominante del PRI, electoralmente su comportamiento es muy similar en cada proceso electoral.

Reseña histórica:

Primitivamente estuvo asentado alrededor de los manantiales denominados La Palma y La Ciénega. Se cambió, posteriormente, a su actual sitio. Sus moradores eran otomíes y estaban sujetos al señorío de Zapotitlán a cuyo cacique daban en tributo ricas joyas de oro y plata, maíz, frijol, entre otros. Desconocían las enfermedades y llegaban a edad muy avanzada. A estas tierras llegó, en 1523, el conquistador español Alonso de Avalos, y dos años después (1525) Francisco Cortés de San Buenaventura, quien venía a conquistar la región de Colima. La evangelización se debe a fray Martín de Jesús Chávez y a fray Juan de Padilla. Desde 1825 perteneció al 4° Cantón de Sayula hasta que en 1890 pasa a depender del 9° Cantón de Ciudad Guzmán.

Inicialmente el territorio municipal de Tolimán comprendía a la comisaría de Teutlán y las rancherías de Higuera, Puerta del Petacal, Los Tepetates, Caballada, Las Canoas, Guamuchilar y La Ceja. En junio de 1928 por decreto número 3472, la jurisdicción del

<sup>44</sup> INEGI. Censo de Población y Vivienda 2010, en <http://www.inegi.org.mx>

municipio de Tolimán se amplió, al agregarse a esta municipalidad una parte del Cerro Grande que perdió Tuxcacuesco.<sup>45</sup>

*Población total:* 9,591 habitantes.

*Economía:*

*Agricultura:* De los cultivos locales destacan: maíz, sorgo, frijol, jitomate, tomate y chile.

*Ganadería:* Se cría ganado bovino de carne y leche, porcino, ovino, caprino, aves de carne y postura y colmenas.

*Industria:* Esta actividad se desarrolla tradicionalmente en pequeña escala produciendo principalmente aguardiente de mezcal y productos lácteos.

*Explotación Forestal:* Se explotan las zonas boscosas, principalmente la de El Aserradero, donde predomina el pino.

*Minería:* Los recursos mineros del municipio consisten en yacimientos de manganeso, mármol, piedra caliza y yeso.

*Pesca:* Se capturan en pequeña escala las especies de chacal y bagre, en las aguas de los ríos Zenzotla y Tuxcacuesco.

*Turismo:* Cuenta con atractivos religiosos como los templos de la Asunción y el de San Francisco. Entre los atractivos naturales cuenta con los bosques localizados en la Sierra de Manantlán y los cerros El Muñeco y Toxín; así como la gruta “El Resumidero” dentro de la cual corre un río subterráneo durante la época de lluvias.

*Comercio:* Predominan los giros dedicados a la venta de productos de primera necesidad y los comercios mixtos que venden en pequeña escala artículos diversos.

*Servicios:* Se prestan servicios técnicos, comunales, sociales, personales, turísticos y de mantenimiento. En lo que concierne a servicios básicos el 77.3% de los habitantes disponen de agua potable; en alcantarillado la cobertura es del 48.5% y en el servicio de energía eléctrica el 84.6%.

*Vivienda:* La tenencia de la vivienda es fundamentalmente privada. La mayoría de las viviendas cuentan con los servicios de agua potable, drenaje y energía eléctrica. La construcción es a base de concreto o teja en los techos y tabique o tabicón en los muros.

*Servicios Públicos:* El municipio ofrece a sus habitantes los servicios de agua potable, alcantarillado, alumbrado público, mercados, rastros, estacionamientos, cementerios, vialidad, aseo público, seguridad pública, parques, jardines y centros deportivos. En lo

---

<sup>45</sup> <http://www.jalisco.gob.mx/es/jalisco/municipios/099-tolim%C3%A1n>

que concierne a servicios básicos el 77.3% de los habitantes disponen de agua potable; en alcantarillado la cobertura es del 48.5% y en el servicio de energía eléctrica el 84.6%.

*Medios de Comunicación:* El municipio cuenta con correo, teléfono y radiotelefonía.

Tonila:



Tonila significa "lugar donde comienza a salir el sol" o "lugar donde nace el sol". Fue un pueblo de indios tlahuicas dependiente del cacicazgo de Zapotitlán. Su primer asiento fue el norte del actual poblado de Tonila, en un lugar llamado Cauzentla en las cercanías del volcán de Colima.

Los aspectos destacables del municipio son su tradicional comida mexicana, sus trajes típicos de charro y la elaboración de bebidas como el ponche de granada. En la zona de norte de este municipio se ubica el volcán de Colima y el nevado de Colima por su proximidad con el Estado de Colima.

Reseña histórica:

Fue un pueblo de indios tlahuicas dependiente del Cacicazgo de Zapotitlán.

El capitán Francisco Cortés de San Buenaventura conquistó esta región en octubre de 1524. Posteriormente, Tonila quedó comprendida en la Provincia de Avalos.

En 1598 tenía once aborígenes casados, tres viudos y pertenecían a la doctrina de Tuxpan. Por decreto del 27 de marzo de 1824, pasó a formar parte del departamento de Zapotlán el Grande.

El 14 de marzo de 1888, por decreto número 290, se erige un nuevo departamento en el 9° cantón, formado con los municipios de Tonila y Zapotitlán y las comisarías de Ahuijullo y El Platanar, siendo la cabecera de dicho departamento la primera de dichas poblaciones. Por decreto número 1 282, de marzo de 1909, se suprime el

departamento de Tonila agregándose sus municipios, (Tonila y Pihuamo), al departamento de Ciudad Guzmán.

*Población total:* 7,256 habitantes.

*Economía:*

El 42.26% de los habitantes se dedica al sector primario, el 15.47% al sector secundario, el 38.26% al sector terciario y el resto no se especifica.<sup>3</sup> El 34.53% se encuentra económicamente activa.<sup>3</sup> Las principales actividades económicas son: agricultura, silvicultura, ganadería, industria y servicios.

*Agricultura:* se cultiva maíz, frijol, caña de azúcar, legumbres y café

*Ganadería:* se cría ganado bovino, caprino, porcino y ovino. Además de aves y colmenas.

*Turismo:* posee atractivos arquitectónicos y naturales.

*Comercio:* cuenta con restaurantes, mercado y tiendas. Predomina la venta de productos de primera necesidad y los comercios mixtos que venden artículos diversos.

*Servicios:* se ofrecen servicios profesionales, técnicos, comunales, sociales, personales, turísticos y de mantenimiento.

*Explotación forestal:* se explota pino, cedro y nogal.

*Minería:* posee yacimientos de mármol.

*Educación:* El 89.40% de la población es alfabeta, de los cuales el 24.15% ha terminado la educación primaria. El municipio cuenta con 4 preescolares, 9 primarias, 3 secundarias y un bachillerato.

*Vivienda:* Cuenta con 1,863 viviendas, las cuales generalmente son privadas. El 97% tiene servicio de electricidad, el 93.08% tiene servicio de drenaje y agua potable. Su construcción es generalmente a base de ladrillo, adobe, concreto y tabique.

*Servicios:* El municipio cuenta con servicios de agua potable, alcantarillado, alumbrado público, mercado, rastro, cementerios, vialidad, aseo público, seguridad pública, parques, jardines y centros deportivos. El 98.6% de los habitantes disponen de agua potable; el 96.2% de alcantarillado y el 97.7% de energía eléctrica.

*Medios y vías de comunicación:* Cuenta con servicio de correo, fax, telégrafo, teléfono, servicio de radiotelefonía.

Tuxpan:



El nombre de Tuxpan se deriva de la palabra "Tochpan" que significa tierra de conejos, donde abundan los conejos, o lugar donde hay conejos.

El pueblo de la "fiesta eterna" grandes tradiciones por las múltiples celebraciones a lo largo de todo el año cada evento cobra especial importancia por sus costumbres tradicionales, en el distrito XIX es el municipio con mas descendencia indígena debido a que se instalaron los purépechas por muchos años atrás en la región. Uno de los platillos típicos es la tradicional coachala y diversos platillos elaborados a base de conejo o pollo, tacos la estación muy famosos que solían venderse en la estación del ferrocarril a los viajeros y hoy en día es un punto de llegada para los turistas que visitan la región, a si como la elaboración de ponche de granada para las celebraciones.

Reseña histórica:

Esta zona fue invadida por los purépechas, quienes dominaron la región algunas decenas de años hasta que fueron derrotados y desalojados al concluir la "Guerra del Salitre", hacia 1510.

El cacique "Cuixaloo", quien tenía recaudadores de tributos en Tzapotiltic y en otros pueblos cercanos, vivía en constantes guerras con los habitantes de Colima. En esta región se hablaban los dialectos "tiam" y "cochin", adoraban al sol y se alegraban porque los matasen con sus mejores vestidos para ir al cielo y servirlo. Esta región fue

descubierta y conquistada, a principios de 1522, por los capitanes españoles Cristóbal de Olid y Juan Rodríguez de Villafuerte. Posteriormente, hacia 1523, tomó posesión de "Tochpan" el capitán Francisco Cortés de San Buenaventura. En 1532, Juan de Padilla vino desde Zapotlán a evangelizar a los indios de este pueblo. En 1536, se funda un convento franciscano para iniciar a los nativos en la religión católica. En 1903, por decreto número 1017 del 2 de octubre, Tuxpan fue separado del departamento de Tamazula y agregado al de Ciudad Guzmán.

Por decreto número 8519, publicado el 28 de agosto de 1969, se elevó a categoría de ciudad el poblado de Tuxpan, cabecera del municipio del mismo nombre.<sup>46</sup>

*Población total:* 34,182 habitantes.

*Agricultura:* se cultiva maíz.

*Ganadería:* se cría ganado bovino, caprino, porcino y ovino.

*Turismo:* el centro Histórico es un lugar propicio para conocer la cultura y arquitectura de la población. En este lugar se encuentra la Parroquia de San Juan Bautista que cuenta con una explanada ó atrio en el que está ubicada la cruz atrial símbolo de la ciudad y señal de la evangelización construida en el siglo XVI.

*Estación de Ferrocarril:* Inaugurada en 1911 por el entonces presidente de la republica Porfirio Díaz. En este lugar se puede disfrutar de los famosos taquitos de la estación, cabe destacar que no hay que confundirlos con los tacos tuxpeños ya que estos son del estado de Veracruz

*Tizatirla:* Rio y parque de la ciudad que cuenta con comedores para la diversión familiar y una zona acuática privada que cuenta con albercas y toboganes famosa en la región.

*Cerró el cihuapilli:* Cerro ubicado en la cabecera del municipio que cuenta con formaciones rocosas que pueden ser explotadas para escalar y rapell, además de que cuenta con una pequeña capillita que es celebración de todos los fieles guadalupanos el día 12 de diciembre.

*Casa de la Cultura:* ubicada en el centro histórico de Tuxpan, lugar donde anteriormente fue la presidencia municipal.

*Comercio:* En los últimos años en Tuxpan se ha ido incrementando el sector terciario, por lo que actualmente cuenta con tiendas de renombre y tiendas regionales, y su principal actividad económica es mercados públicos y comercio en general.<sup>47</sup>

---

<sup>46</sup> <http://www.jalisco.gob.mx/es/jalisco/municipios/108-t%C3%BAxpan>

<sup>47</sup> [http://tuxpanjoven.com.mx/561256\\_Conoce-Tuxpan.html](http://tuxpanjoven.com.mx/561256_Conoce-Tuxpan.html)



Zapotiltic:



La historia de Zapotiltic comienza desde su nombre, que significa zapote negro o prieto.

Es un municipio que tiene como actividad económica primordial la industria en la producción de material para la construcción como es cemento, cal, marmolina, concreto entre otros, además de ser una región con gran crecimiento en los últimos años tiene una actividad terciaria muy consolidada en la región establecida en los mercados y tianguis principales del municipio, en el que acuden pobladores de esa zona a abastecer sus víveres.

Reseña histórica:

Fue un pueblo indígena del reino de Tzapotlán gobernado por el cacique de Tlamoctlan hasta que en 1524 lo conquistó Alonso de Ávalos, fundando un asentamiento poblado con aborígenes de Tuxpan, Zapotlán y Tamazula. Cuando el origen del pueblo, se encontraba a legua y media del río Coahuayana; en aquel entonces era conocido como Congregación de San Bartolomé.

Posteriormente los lugareños comenzaron a concurrir al sitio que ahora ocupa la población con el fin de vender alimentos, agua y frutas, a los viajeros que pasaban con rumbo a Colima. Zapotiltic fungía como asistencia franciscana del convento de Tuxpan

hasta 1699, en que pasó al de Tamazula con el nombre de Convento de Santiago de Tzapotiltic. Después, para el año de 1825, perteneció al 4°. Cantón de Sayula y a partir de 1870 al 9°. Cantón de Zapotlán el Grande (Ciudad Guzmán). El decreto del 2 de marzo de 1830 lo menciona ya como municipio.

En la actualidad tiene actividades comerciales que son su principal sustento, y está comenzando a dar al turismo un lugar en el desarrollo de su economía, al descubrir que sus atractivos son muy apreciados por los visitantes; el crecimiento del municipio es inminente, por lo que espera al viajero con los brazos abiertos.<sup>48</sup>

*Población total:* 29,192 habitantes.

#### *Economía:*

El 22.15% de los habitantes se dedica al sector primario, el 27.43% al sector secundario, el 47.17% al sector terciario y el resto no se especifica.<sup>2</sup> El 32.71% de la población se encuentra económicamente activa.<sup>2</sup> Las principales actividades económicas son: agricultura, industria y ganadería.

*Ganadería:* Se cría ganado bovino y porcino. Además de aves y colmenas.

*Agricultura:* Destacan el maíz, sorgo, tomate, jícama y caña de azúcar.

*Comercio:* Predominan los establecimientos dedicados a la venta de productos de primera necesidad y los comercios mixtos que venden artículos diversos.

*Servicios:* Se ofrecen servicios financieros, profesionales, técnicos, administrativos, comunales, sociales, turísticos, personales y de mantenimiento.

*Industria:* La principal actividad es la industria de la transformación, que produce cal, cemento y marmolina. Se encuentra en el municipio una fábrica de Cementos tolteca.

*Minería:* Existen yacimientos de cal.

*Explotación forestal:* Se explota el pino y el encino.

*Turismo:* Destacan las obras arquitectónicas y los atractivos naturales.

---

<sup>48</sup> <http://www.jalisco.gob.mx/es/jalisco/municipios/zapotiltic>

*Educación:* El 92.37% de la población es alfabeta de los cuales el 25.80 % ha terminado la educación primaria. El municipio cuenta con 22 preescolares, 31 primarias, 10 secundarias y 2 centros de capacitación para el trabajo.

*Servicios:* El municipio cuenta con servicios de alumbrado público, rastros, estacionamientos, vialidad, tránsito, parques, aseo público, seguridad pública, cementerios, mercados, jardines y centros deportivos. En cuanto a los servicios básicos, el 98.8% de los habitantes disponen de agua potable, el 95.1% de alcantarillado y el 98.1% de energía eléctrica.

*Medios y vías de comunicación:* Cuenta con correo, teléfono, servicio de radiotelefonía, telégrafo, fax, señal de radio, televisión y celular.<sup>49</sup>

Zapotitlán de Vadillo:



El nombre del municipio se desprende de los vocablos Tzapotl (zapote) y Titlán (lugar), que en conjunto dan lugar al vocablo Tzapotitlán, que significa "Lugar de zapotes o entre zapotes". Su nombre lo recibió como ironía o contraste, ya que en Cópala, poblado próximo, abundan los zapotes negros y en cambio en el sitio primitivo de su fundación había un solitario árbol de zapote. También se ha interpretado como lugar de los que cultivan zapotes.

De este municipio fue originario Basilio Badillo Ex gobernador del Estado de Jalisco de 1921-1922 uno de los políticos que se enfrentó al general Victoriano Huerta en su etapa estudiantil. La región de Zapotitlán de Vadillo produce principalmente artesanías como huaraches y su actividad económica son de primera necesidad para la región.

Reseña histórica:

Se remonta la historia zapotitlense a cuando el pueblo fue establecido, en el año 542, por toltecas que se establecieron en el lugar dándole desde entonces el nombre de Tzapotitlán. Antes de la conquista, ésta región llevaba el nombre de Amollan y era un

<sup>49</sup> <http://www.zapotiltic.gob.mx/>

Tlatonazgo o reinado muy extenso. La población era una mezcla de toltecas, zapotecas, otomíes y nahuas. Se supone que la capital de la Provincia, Amole, se localizaba en las faldas del volcán. Tzapotitlán fue cabecera de la Provincia de Amula al desaparecer la población del mismo nombre.

En 1480, Zapotitlán se liberó del Señor de Colima a quien pagaba tributo y eligió su propio cacique, apodado “El hombre vestido de plata” En 1535 un temblor destruyó el templo construido por los religiosos españoles, cambiando el culto y las autoridades al antiguo poblado de Amula, más al hacer erupción el volcán, en 1576, la cabecera pasó a Zapotitlán, situado cerca del río. Años más tarde, fray Juan Leandro cambió el poblado a donde hoy se localiza.

En 1825, Zapotitlán perteneció al 4º cantón de Sayula, y a partir de marzo de 1856, al 9º cantón de Zapotlán el Grande (Ciudad Guzmán). En el decreto del 1o. de mayo de 1886 ya se le menciona como municipalidad perteneciente al departamento de San Gabriel. En marzo de 1888, por decreto se erigió el 9º cantón de Ciudad Guzmán, compuesto por Tonila y Zapotitlán y el 6 de abril de 1968, se cambió el nombre del municipio a Zapotitlán de Vadillo, en memoria de Basilio Vadillo, quien fue un destacado político, educador y gobernador de Jalisco.<sup>50</sup>

*Población total:* 6,685 habitantes.

*Economía:*

*Ganadería:* Se cría ganado bovino, caprino y porcino. Además de aves y colmenas.

*Agricultura:* Destacan el maíz, calabaza, maguey y frijol.

*Comercio:* Predominan los establecimientos dedicados a la venta de productos de primera necesidad y los comercios mixtos que venden artículos diversos.

*Servicios:* Se prestan servicios técnicos, comunales, sociales, personales y de mantenimiento.

*Explotación forestal:* Se explota pino, fresno, encino y oyamel.<sup>51</sup>

---

<sup>50</sup> <http://www.jalisco.gob.mx/es/jalisco/municipios/zapotitlan-de-vadillo>

<sup>51</sup> <http://seijal.jalisco.gob.mx/>

Zapotlan el Grande:



Son distintos los significados que se han dado a Zapotlán el Grande: “Tlan” terminación de lugar, posesiva; “Tzapotl” nombre genérico de frutas redondas y dulces, no precisamente zapotes como se ha creído o interpretado sino guayabas, chirimoyas, tunas, tejocotes, capulines, etc., frutas que encontraron en este valle los semisedentarios tzapotecas y las comieron, y que aún las hay en arroyos y barranquillas. Otro “Tzapotl” que es radical de “Tzapotlán” y que se refiere a la diosa “Tzaputlatena”, “Tlan” es síncopa de “tlanti” o de diente, que en la escritura jeroglífica se indica por medio de dos dientes con una encía; y otro más que dice Tlayolán, en el antiguo mexicano, “maíz” se dice entre los que todavía lo hablan, “Tlayo-li” o “Tlaoli” y los que lo estudian saben que su raíz es “Yol”, que así solitaria tiene como tantas otras de la admirable lengua náhuatl, una filosofía que invita a reflexionar, pues significa “Vida” y con los elementos que se le agregan proporciona exposiciones que varían sin alejarse de su valor básico.

La cabecera municipal del distrito XIX es el municipio de Zapotlan el Grande, donde se instalaron los primeros pobladores de la región sur del Estado de Jalisco, es un municipio con grandes tradiciones desde sus fiestas patronales del señor San José en el mes de octubre en la que se realizan peregrinaciones por las calles principales de la ciudad y concluyen con desfiles de carros alegóricos, hasta sus grandes artistas tales

como Juan José Arreola, consuelo Velázquez, José Clemente Orozco, entre otros nacieron en el municipio. Las actividades económicas mejor establecidas son la agricultura y la ganadería, sin olvidar la industria que en los últimos años ha tenido crecimiento importante en la región. Además de contar con la laguna de Zapotlan y algunos arroyos ofrece una gran atracción a los turistas que se encuentran en transitando por la región, el Parque Ecológico de las Peñas con atractivos turísticos frecuentes entre los pobladores de la ciudad.

#### Reseña histórica:

Sin duda es interesante la historia del municipio y de su cabecera; entre 1975 y 1979, fue encontrado el lugar donde posiblemente los primeros pobladores de esta tierra construyeron sus viviendas, habiendo llegado del norte, en un terreno que se localiza en las márgenes del arroyo de Chuluapan, en la explanada que se extiende a la orilla sur del arroyo; ahí se encontraron innumerables muestras como fragmentos de cerámica (en su mayoría bien elaborada), cabezas de idolillos, metates, huilanches, puntas de flechas de obsidiana, malacates, hachas de piedra, molcajetes y otros artefactos que hablan de la población prehispánica del lugar , de hecho, en 1983 se localizó en las faldas del Nevado un adoratorio que, según los arqueólogos, data de 900 a 1000 años antes de la conquista.

La historia dice que Fray Juan de Padilla llegó a Tuxpan en 1532, conociendo el valle de Tzapo La cabecera municipal del distrito XIX es el municipio de Zapotlan el Grande, donde se instalaron los primeros pobladores de la región sur del Estado de Jalisco tlán, en el que se encontraban tres pequeños pueblos: Tzapotlán-Tlayolan, Tenamaxcatitlán y Mochitla, habiendo radicado él en Tenamaxcatitlán, donde enseñó la doctrina a los indígenas y una vez instruidos, bautizó en Mochitla a niños, jóvenes y viejos.

En 1788, para distinguirlo de otros pueblos que llevaban nombre de Zapotlán, fray Bernardino de Lepe y Eugenio Bravo le bautizaron con el nombre de Zapotlán el Grande.

Conforme a lo dispuesto en el Plan de Gobierno Provisional del Estado de Jalisco, del 21 de junio de 1823, Zapotlán el Grande se convierte en partido del nuevo estado. Desde 1824 ostenta la categoría de ciudad, según lo establecido en el decreto del 27 de marzo de ese año y para 1997, se publica el decreto número 16474, en el que se aprueba el cambio de nombre del municipio de Ciudad Guzmán por el de Zapotlán el Grande.<sup>52</sup>

*Población total:* 100,534 habitantes.

#### *Economía:*

---

<sup>52</sup> <http://www.jalisco.gob.mx/es/jalisco/municipios/zapotlan-el-grande>

El 6.87% de los habitantes se dedica al sector primario, el 24.37% al sector secundario, el 65.77% al sector terciario y el resto no se especifica. El 34.49% se encuentra económicamente activa. Las principales actividades económicas son: comercio, servicios, industria, agricultura y ganadería

*Agricultura:* se cultiva maíz, frijol, sorgo y caña de azúcar.

*Ganadería:* se cría ganado bovino, porcino y ovino. Además de aves.

*Industria:* Entre las Industrias más exitosas se cuenta con FAESA, Fundidora de Aceros Especiales, que fabrica entre otras cosas, cambiadores para las vías ferroviarias. Existen además otras industrias, en las que se fabrica cerillos, productos de madera y químicos.

*Turismo:* Parque Nacional Nevado el Colima, Parque Ecológico las Peñas, Laguna de Zapotlán además del Centro Histórico.

*Comercio:* cuenta con restaurantes, mercado y tiendas de autoservicio, departamentales y centros comerciales. Predomina la venta de productos de primera necesidad y los comercios mixtos que venden artículos diversos.

*Servicios:* se prestan servicios financieros, profesionales, técnicos, comunales, sociales, personales y de mantenimiento.

*Explotación forestal:* se explota el pino.

*Pesca:* se captura tilapia, carpa y trucha.

*Educación:* El 94.17% de la población es alfabeta, de los cuales el 18.16% ha terminado la educación primaria. El municipio cuenta con 34 preescolares, 50 primarias, 14 secundarias, 10 bachilleratos y 18 centros de capacitación para el trabajo.

*Salud:* La atención a la salud es atendida por la Secretaría de Salud del estado en el Hospital Regional de Ciudad Guzmán, el Instituto Mexicano del Seguro Social, el Instituto de Seguridad y Servicios Sociales de los Trabajadores del Estado y la Cruz Roja; también existen hospitales privados como el hospital Santa Cecilia, Sanatorio San José, Sanatorio Santa Rosalía, Hospital San Vicente y médicos particulares. El Sistema para el Desarrollo Integral de la Familia (DIF) se encarga del bienestar social.

*Servicios:* El municipio cuenta con servicios de agua potable, alcantarillado, alumbrado público, mercados, rastro, cementerios, vialidad, aseo público, seguridad pública, parques, protección civil, bomberos, jardines y centros deportivos. El 98.4% de los habitantes disponen de agua potable; el 97.2% de alcantarillado y el 99.1% de energía eléctrica.

*Medios y vías de comunicación:* Cuenta con servicio de correo, fax, telégrafo, teléfono, servicio de radiotelefonía y señal de radio, internet y televisión, televisión por cable (dentro de cuyo servicio se pueden ver dos canales locales: Canal 4 y TVZ canal 10 que a pesar de ser de inversión privada ofrecen algunos programas culturales, educativos y sobre todo con temas de interés local y regional. El primero de ellos transmite también por internet en la dirección: [www.cuatrotelevision.tv](http://www.cuatrotelevision.tv))[1]. Recibe las señales de Telcel, Movistar, Iusacell, Unefon y Nextel.<sup>53</sup>

---

<sup>53</sup> [http://www.e-local.gob.mx/wb2/ELOCAL/EMM\\_jalisco/](http://www.e-local.gob.mx/wb2/ELOCAL/EMM_jalisco/)