

**PLAN INTEGRAL DE PRIORIZACIÓN DE OBRAS DE
INFRAESTRUCTURA PARA REDUCIR LA VULNERABILIDAD ANTE
INUNDACIÓN Y DESLIZAMIENTO EN BARRIOS DEL DISTRITO
CENTRAL, HONDURAS
OBSERVACIÓN DIRECTA/TRANSECTO**

Diseño de la Técnica

Objetivo:

El objetivo principal de esta observación será identificar el comportamiento de los diferentes actores involucrados en el proceso de priorización de obras de infraestructura comunitaria ante desastres, así como un análisis del territorio, con lo cual se realizará un recorrido de campo por uno de los barrios con afectaciones por inundaciones o deslizamientos de tierra.

La actividad de observación directa esta prevista a realizarse del 4 al 11 de julio del 2022, en las colonias Altos de los Pinos, José Ángel Ulloa y Berlín en la ciudad de Tegucigalpa, en un horario de 9:00 am a 2:00 pm

Materiales necesarios:

- Cámara fotográfica
- Grabadora de voz
- Lápiz
- Papel
- Guía de observables

PLAN INTEGRAL DE PRIORIZACIÓN DE OBRAS DE INFRAESTRUCTURA PARA REDUCIR LA VULNERABILIDAD ANTE INUNDACIÓN Y DESLIZAMIENTO EN BARRIOS DEL DISTRITO CENTRAL, HONDURAS

Transecto/ Observación directa

Objetivo :	El objetivo principal de esta observación será identificar el comportamiento de los diferentes actores involucrados en el proceso de priorización de obras de infraestructura comunitaria ante desastres, así como un análisis del territorio, con lo cual se realizará un recorrido de campo por uno de los barrios con afectaciones por inundaciones o deslizamientos de tierra.
-------------------	--

Datos Generales

Ubicación:	Tegucigalpa	Colonia:	Altos de los Pinos
Coordenadas UTM:	481734.00 m E, 1553871.00 m N	Tipo de Vulnerabilidad:	Deslizamiento de tierra e Inundación


Fecha:	5 de Julio 2022	Hora:	9:30 am- 11:30 am
---------------	-----------------	--------------	-------------------

Acompañamiento comunitario

Organización comunitaria	Existe (si/no)	Acompaña el recorrido (si/no)	Genero de los acompañantes		Total de personas
			Hombres	Mujeres	
CODEL	SI	SI	2	7	9
Junta de Agua	SI	SI	1	0	1
Patronato	SI	NO	0	0	0
Red de Jóvenes	SI	NO	0	0	0
otros	Ong.	Si	0	1	1
Habitantes	SI	NO	0	0	0

Espacio Físico

Elementos	Afectaciones	Necesidades	Fotografía
Viviendas	Casas con problemas de cimentaciones	Mejora de infraestructura de vivienda	
Calles	Calles abnegadas con inundaciones	Canalización de Agua Lluvia	

			
--	--	--	---

Conocimiento de Riesgos			
--------------------------------	--	--	--

Actividades realizadas	Fotografías		
-------------------------------	--------------------	--	--

1 Visita casa a casa para sensibilizar el riesgo			
---	--	--	--

2 Colocación de rutas de evacuación ante riesgo			
--	---	--	--

Mitigación de Riesgos			
------------------------------	--	--	--

Actividades realizadas	Fotografías		
-------------------------------	--------------------	--	--

1 Construcción de Obras de canalización de drenaje pluvial			
---	---	---	--

Rendición de cuentas o comunicación			
--	--	--	--

Actividades realizadas	Fotografías		
-------------------------------	--------------------	--	--

1 Asambleas Comunitarias	Se realizan una vez al año, según manifiestan líderes comunitarios.		
---------------------------------	--	--	--

Notas adicionales			
--------------------------	--	--	--

Las organizaciones comunitarias están comprometidas en la gestión integral del riesgo, esta colonia tiene intervención de ONG'S como: Visión Mundial, GOAL Internacional, Cooperación Alemana KFW, Cruz Roja y la Municipalidad.



Mapa de Ubicación Col. Altos de los Pinos, Elaboración propia, imagen google earth

Nombre de evaluador:

Daniel Mondragón

PLAN INTEGRAL DE PRIORIZACIÓN DE OBRAS DE INFRAESTRUCTURA PARA REDUCIR LA VULNERABILIDAD ANTE INUNDACIÓN Y DESLIZAMIENTO EN BARRIOS DEL DISTRITO CENTRAL, HONDURAS

Transecto/ Observación directa

Objetivo :	El objetivo principal de esta observación será identificar el comportamiento de los diferentes actores involucrados en el proceso de priorización de obras de infraestructura comunitaria ante desastres, así como un análisis del territorio, con lo cual se realizará un recorrido de campo por uno de los barrios con afectaciones por inundaciones o deslizamientos de tierra.
-------------------	--

Datos Generales


Ubicación:	Tegucigalpa	Colonia:	Berlín
Coordenadas UTM:	471780.00 m E, 1557594.00 m N	Tipo de Vulnerabilidad:	Inundación

Fecha:	6 de Julio 2022	Hora:	9:30 am- 11:30 am
---------------	-----------------	--------------	-------------------

Acompañamiento comunitario

Organización comunitaria	Existe (si/no)	Acompaña el recorrido (si/no)	Genero de los acompañantes		Total de personas
			Hombres	Mujeres	
CODEL	SI	SI	1	0	1
Junta de Agua	SI	SI	0	1	1
Patronato	SI	NO	0	0	0
Red de Jóvenes	No	NO	0	0	0
otros	N/A	N/A	0	0	0
Habitantes	Si	Si	0	1	1



Espacio Físico

Elementos	Afectaciones	Necesidades	Fotografía
Viviendas	Inundación en viviendas	Canalización de drenaje pluvial	
Espacio público	N/A	N/A	
Calles	Calles incomunicadas por inundaciones	Canalización de Agua Lluvia, mejora de accesibilidad.	 

Conocimiento de Riesgos

Actividades realizadas	Fotografías	
<p>1 Visita casa a casa para sensibilizar el riesgo</p>		<p>(Platica y recorrido con líderes comunitarios)</p>

Mitigación de Riesgos

Actividades realizadas	Fotografías	
<p>1 Construcción de Obras de canalización de drenaje pluvial</p>		

Rendición de cuentas o comunicación

Actividades realizadas	Fotografías	
<p>1 Asambleas Comunitarias</p>	<p>Se desarrollan por cada 6 meses, según los líderes comunitarios</p>	

Notas adicionales

Las organizaciones comunitarias están comprometidas en la gestión integral del riesgo, esta colonia tiene intervención de ONG'S como: Cooperación Alemana KFW, GOAL Internacional y la Municipalidad.



Mapa de ubicación Col. Berlín , Elaboración propia, imagen google earth

<p>Nombre de evaluador:</p>	<p>Daniel Mondragón</p>
------------------------------------	--------------------------------

PLAN INTEGRAL DE PRIORIZACIÓN DE OBRAS DE INFRAESTRUCTURA PARA REDUCIR LA VULNERABILIDAD ANTE INUNDACIÓN Y DESLIZAMIENTO EN BARRIOS DEL DISTRITO CENTRAL, HONDURAS

Transecto/ Observación directa

Objetivo :	El objetivo principal de esta observación será identificar el comportamiento de los diferentes actores involucrados en el proceso de priorización de obras de infraestructura comunitaria ante desastres, así como un análisis del territorio, con lo cual se realizará un recorrido de campo por uno de los barrios con afectaciones por inundaciones o deslizamientos de tierra.
-------------------	--

Datos Generales



Ubicación:	Tegucigalpa	Colonia:	José Ángel Ulloa
Coordenadas UTM:	472734.00 m E, 1559039.00 m N	Tipo de Vulnerabilidad:	Deslizamiento de tierra e Inundación






Fecha:	6 de Julio 2022	Hora:	9:30 am- 11:30 am
---------------	-----------------	--------------	-------------------




Acompañamiento comunitario

Organización comunitaria	Existe (si/no)	Acompaña el recorrido (si/no)	Genero de los acompañantes		Total de personas
			Hombres	Mujeres	
CODEL	SI	No	0	0	7
Junta de Agua	SI	SI	2	0	2
Patronato	SI	NO	0	0	0
Red de Jóvenes	SI	NO	0	0	0
otros	N/A	N/A	0	0	0
Habitantes	SI	NO	0	0	0

Espacio Físico

Elementos	Afectaciones	Necesidades	Fotografía
Viviendas	Casas con rajaduras y daños en cimientos	Mejora de infraestructura de vivienda	
Espacio público	Iglesia católica dañada por deslizamiento	Reconstrucción de iglesia	

<p>Calles</p>	<p>Calles incomunicadas por deslizamiento</p>	<p>Canalización de Agua Lluvia, mejora de accesibilidad.</p>	
<p>Conocimiento de Riesgos</p>			
<p>Actividades realizadas</p>	<p>Fotografías</p>		
<p>1 Visita casa a casa para sensibilizar el riesgo</p>			
<p>2 Colocación de Planes simplificados de preparación y respuesta.</p>			
<p>Mitigación de Riesgos</p>			
<p>Actividades realizadas</p>	<p>Fotografías</p>		
<p>1 Construcción de medidas de mitigación en viviendas</p>			

<p>2 Sistemas de Alcantarillado de Aguas Negras</p>			
<p>3-Murales comunitarios de gestión del riesgo</p>			
Rendición de cuentas o comunicación			
<p>Actividades realizadas</p>	Fotografías		
<p>1 Asambleas Comunitarias</p>	<p>Se realizan los fines de semana, según mencionan los líderes comunitarios</p>		
Notas adicionales			
<p>Las organizaciones comunitarias están comprometidas en la gestión integral del riesgo, esta colonia tiene intervención de ONG'S como: JICA, Cooperación Alemana KFW, GOAL Internacional y la Municipalidad.</p>			
<div style="text-align: center;">  </div>			
Mapa de Ubicación de la Colonia José Ángel Ulloa, Elaboración propia, imagen google earth			
<p>Nombre de evaluador:</p>	Daniel Mondragón		