

PROYECTO DE INVESTIGACIÓN

TERRITORIOS POST PANDEMIA

**Transformaciones y adaptaciones
ambientales y socio espaciales de entornos
urbanos y rurales a partir del COVID 19.
Estudios comparativos interdisciplinarios en
el contexto europeo y latinoamericano.**

PROYECTO FINANCIADO POR EL FONDO DE
APOYO A LA INVESTIGACIÓN DEL ITESO / 2021

INFORME

Presentado por:

Dra. Mónica Solórzano Gil

DEPARTAMENTO DEL HÁBITAT
Y DESARROLLO URBANO



ITESO, Universidad
Jesuita de Guadalajara

Marzo 2025

ÍNDICE

CONTENIDO DEL INFORME

● LA CONVOCATORIA DEL FONDO DE APOYO A LA INVESTIGACIÓN DEL ITESO 2021

	INTRODUCCIÓN	13
1	EL PROYECTO DE INVESTIGACIÓN	15
2	OBJETIVO 1	34
3	OBJETIVOS 2 Y 3	50
4	OBJETIVO 4	80
5	ESTANCIAS DE INVESTIGACIÓN	99
6	CONCLUSIONES	113
7	SEMBLANZAS	120
	¿QUE SIGUE? PROYECTOS A FUTURO	127



LA CONVOCATORIA DEL FONDO DE APOYO A LA INVESTIGACIÓN / 2021

La Convocatoria para el Fondo de Apoyo a la Investigación ITESO 2021, lanzada por la Dirección General Académica, fomentó el desarrollo de proyectos de investigación alineados con la misión institucional de generar conocimiento y soluciones para la transformación social. En 2021 el fondo apoyó tanto a equipos en formación como consolidados, priorizando investigaciones interdisciplinarias que respondieran a problemas contemporáneos, con énfasis en las consecuencias de la pandemia de COVID-19.

CATEGORÍAS Y ENFOQUE EN INVESTIGACIONES SOBRE COVID-19

Los proyectos se clasificaron en tres categorías:

1. Equipos en consolidación (con líderes académicos con grado de maestro o doctor).
2. Equipos consolidados (liderados por doctores con experiencia en redes nacionales o internacionales).
3. Proyectos asociados a Trabajos de Obtención de Grado (TOG), ligados a programas de posgrado.

Se dio prioridad a las investigaciones que abordaban problemáticas agravadas por la pandemia, como desigualdad económica, salud pública, impactos socioambientales, convivencia social, tecnologías aplicadas a la crisis y cambios socioculturales y educativos.

Este énfasis resaltó la pertinencia de proyectos que generaran alternativas para mitigar los efectos del COVID-19, como la mejora de políticas económicas, innovación tecnológica para la salud, y estrategias de convivencia y equidad en comunidades afectadas.





CONVOCATORIA PARA EL FONDO DE APOYO A LA INVESTIGACIÓN DEL ITESO 2021

La Dirección General Académica
CONSIDERANDO

- Que el ITESO tiene como parte sustantiva de su misión “ampliar las fronteras del conocimiento y la cultura en la búsqueda permanente de la verdad” y “proponer y desarrollar, en diálogo con las distintas organizaciones sociales, soluciones viables y pertinentes para la transformación de los sistemas e instituciones” (Misión del ITESO, 2003); y
- Que el ITESO reconoce que la función de la universidad se centra en la promoción del cambio social y que “ahondando en su tarea de investigación científica, de análisis objetivo, de ensayo, de aplicación práctica, debe cooperar activamente en la búsqueda de las nuevas estructuras y en la elaboración de los mecanismos, técnicas y procedimientos por los que se puede llegar a ellas” (Orientaciones Fundamentales del ITESO, 1974).

CONVOCA

A los profesores de planta de todos sus Departamentos y Centros, a presentar proyectos de investigación para ser financiados por medio del Fondo de Apoyo a la Investigación 2021, de acuerdo con la presente convocatoria.

1. BASES

1.1. Categorías para la participación de los proyectos

Serán elegibles los proyectos que se adscriban a una de las siguientes categorías:

- **Equipos de investigación en proceso de consolidación:** El profesor a cargo del proyecto debe contar con grado de doctor o maestro y con producción científica o académica comparable a lo reportado por un investigador del SNI en nivel candidato. Adicionalmente, más de la mitad del equipo que se integre para la realización de este proyecto deberá cumplir con estos criterios.
- **Equipos de investigación consolidados:** El profesor a cargo del proyecto debe contar el grado de doctor y acreditar su participación en equipos de investigación o redes nacionales o extranjeras, a través de estancias o intercambios, así como una producción científica o académica equiparable a lo reportado por un investigador del SNI en nivel I o superiores.
- **Proyectos asociados a un Trabajo de Obtención de Grado (TOG):** Los proyectos que concursen bajo esta categoría deberán estar asociados a un TOG y serán postulados por el tutor correspondiente. Cada TOG estará a cargo de un estudiante activo o candidato en proceso de aceptación en alguno de los programas de posgrado del ITESO.

Además, la elegibilidad de los proyectos, en cualquiera de sus categorías, dependerá de la contribución sustentada que hagan a la comprensión profunda o la construcción de alternativas a alguna de las siguientes problemáticas:

1





- **Problemáticas económicas** relacionadas con: desigualdades exacerbadas por la pandemia de COVID-19; pobreza y desigualdad; falta de política económica, fiscal y social redistributiva; inseguridad alimentaria y subsidios agrícolas regresivos; corrupción, fragilidad institucional y falta de gobernanza; baja producción de propiedad intelectual y pobre generación de empleo a partir de la innovación y la difusión científica y tecnológica.
- **Problemáticas de salud**, preferentemente orientadas a la mejora de la salud pública preventiva en relación con: la pandemia de COVID-19; enfermedades relacionadas con la obesidad y el sobrepeso; insuficiencia en la cobertura del esquema básico de vacunación infantil; atención insegura de partos; combate a la desnutrición; articulación de factores y procesos psico-socio-culturales generadores de bienestar y malestar en el desarrollo de personas, grupos e instituciones que favorezcan el impulso de proyectos para incidir en tales problemáticas.
- **Problemáticas ambientales** relacionadas con: causas e impacto socioambientales de la pandemia de COVID-19; reducción de emisiones de gases de efecto invernadero a través de alternativas de movilidad respecto del automóvil; regulación de la contaminación atmosférica industrial y agropecuaria; gestión y consumo sustentable del agua y de la energía; y conocimiento, monitoreo y restauración ecológica.
- **Problemáticas de convivencia** en relación con: consecuencias de la pandemia de COVID-19 en la convivencia y en las relaciones humanas en general; violencia e inseguridad exacerbada; guerra entre gobierno y crimen organizado; mejora en la participación político-electoral; compra/coacción del voto; interculturalidad; equidad de género y empoderamiento de la mujer; estudios de juventud; vulnerabilidad de poblaciones migrantes; y poblaciones en esclavitud moderna.
- **Problemáticas de aprovechamiento de la tecnología** en relación con: desarrollo de sistemas y dispositivos tecnológicos para atender la pandemia de COVID-19; acceso relativamente pobre e inequitativo a computadoras; dispositivos móviles; Internet y otras tecnologías vinculadas a las posibilidades de desarrollo social que abre la digitalización de la sociedad.
- **Problemáticas socioculturales y educativas:** comprensión e intervención de la configuración sociocultural de las problemáticas anteriores (estructuras, discursos, mediaciones, prácticas, poder), incluidas las relacionadas con la pandemia de COVID-19, por medio de acciones educativas, comunicacionales y de gestión cultural para la empleabilidad y el emprendimiento, la vida saludable, el cuidado del medio ambiente, el buen vivir y el aprovechamiento de la tecnología.

1.2. Elegibilidad de los proyectos

Serán elegibles los proyectos en los que se presente evidencia del cumplimiento de los siguientes criterios:

- El profesor que coordine el proyecto no podrá haber recibido financiamiento para proyectos a su cargo en el marco de la convocatoria de fondos para el apoyo de la investigación en el ITESO del año inmediato anterior.
- Los miembros del equipo de investigadores del ITESO que postule el proyecto deberán comprometer una proporción de tiempo de encargo superior a la de los participantes externos, con el visto bueno de los directores de dependencia correspondientes.
- Los profesores de tiempo fijo del ITESO solo podrán participar en un proyecto de esta convocatoria a la vez.
- Los proyectos asociados a un TOG estarán adscritos a alguno de los programas de posgrado del ITESO y demostrarán que en su diseño general y en su metodología contemplan como objetivo la generación de conocimiento.

2





- El proyecto contribuirá claramente con las líneas y problemas de al menos uno de los Programas de Investigación (PI) o de las Líneas de Generación y Aplicación de Conocimiento (LGAC) de alguno de los posgrados del ITESO.
- El proyecto involucrará al menos a un interlocutor no académico (de la sociedad civil, del gobierno, de la industria o de otros colectivos, de toda índole) interesado en el proyecto desde su planteamiento hasta la producción de los resultados previstos.
- Los productos generados por el proyecto contribuirán con los objetivos de producción de al menos alguno de los PI del ITESO. Para el caso de los proyectos asociados a un TOG, se deberá incluir la previsión de productos académicos realizados en coautoría con el estudiante.
- El proyecto incluirá la participación de dos o más investigadores de al menos dos distintas dependencias del ITESO en cada una de las fases del proyecto (planteamiento de problema(s), referentes conceptuales/empíricos, aproximación metodológica, estudio de datos y discusión/comunicación de resultados) y detallará el tiempo de encargo que dedicarán con base en su contribución puntual, de modo que se garantice el desarrollo en tiempo y forma del proyecto.
- El proyecto incluirá la colaboración de académicos de otro centro o institución afín al campo de estudio del proyecto.
- El proyecto incluirá una declaración de reducción de riesgos que refiera el procedimiento a seguir en caso de perjudicar la salud de personas y animales o la sustentabilidad de los ecosistemas implicados en sus fases de investigación y en la aplicación de sus hallazgos por parte de los interlocutores o solicitantes del trabajo.
- El proyecto incluirá una declaración de protección adecuada de los datos de las personas con quienes trabajen, de acuerdo con la legislación vigente, que incluya el procedimiento a seguir en caso de que se incurra en un mal manejo de estos.

1.3. Proyectos preferentes

Tendrán preferencia aquellos proyectos en los que, además, se presente evidencia del cumplimiento de los siguientes criterios:

- Atención a problemáticas relacionadas con la pandemia de COVID-19.
- Diseño interdisciplinario¹ aplicable a cada una de sus fases.
- Previsión del aprovechamiento que se haga de los productos resultantes del proyecto en la docencia y/o tutoría en los programas de licenciatura o posgrado, prioritariamente en escenarios formativos ya existentes.
- Adscripción al núcleo académico básico de un programa de posgrado del ITESO del profesor a cargo del proyecto.
- Participación de estudiantes del ITESO, preferentemente de posgrado, como parte del equipo de investigadores a cargo del proyecto.
- Participación de investigadores e investigadoras.


¹ La Interdisciplinariedad puede definirse brevemente como la colaboración orgánica que se realiza con base en los métodos respectivos mediante el intercambio y la colaboración de las diferentes disciplinas individuales en cada una de las grandes fases —planteamiento de problema(s), referentes conceptuales/empíricos, aproximación metodológica, estudio de datos y discusión/comunicación de resultados— de un proceso de investigación (Luengo, 2012; Goldammer, Eberar von Kaehr en Duque Hoyos, 2006 y Morin, 1990). Si el grupo de investigadores cuenta con un marco de referencia distinto con respecto a la interdisciplinariedad en la investigación, deberá explicar las razones por las cuales su proyecto se adscribe a dicho marco.





Los proyectos en el marco de la convocatoria debieron cumplir con requisitos clave, como no haber recibido financiamiento en convocatorias previas, garantizar la participación predominante de investigadores del ITESO y asegurar la vinculación interdisciplinaria e interinstitucional. Además, deberían alinearse con los Programas de Investigación o Líneas de Generación y Aplicación del Conocimiento de los posgrados del ITESO, involucrando a al menos un interlocutor no académico desde el planteamiento hasta los resultados.

Las propuestas debieron incluir medidas de reducción de riesgos para proteger la salud, la sustentabilidad ambiental y la privacidad de los datos, cumpliendo con la legislación vigente. También se buscó fomentar la colaboración entre académicos de distintas dependencias e instituciones externas, promoviendo la participación activa de estudiantes, especialmente de posgrado.





INTERLOCUCIÓN SOCIAL

El proyecto de investigación Territorios Post Pandemia que se presenta en este informe, involucró a un interlocutor social del ámbito gubernamental principalmente, que es la Procuraduría de Desarrollo Urbano del Gobierno de Jalisco (PRODEUR). En sus diversas etapas y actividades programadas, se integró y sumó la participación de otros interlocutores sociales, así como de investigadores externos o adjuntos especializados en los temas, para fomentar un debate externo que enriqueció los resultados esperados.



**Procuraduría
de Desarrollo Urbano**
del Estado de Jalisco

Además de los interlocutores sociales y/o agentes no académicos, este proyecto de investigación involucra la participación parcial de una organización denominada Laboratorio de Innovación Urbana, de la Universidad del Valle de Atemajac. (UNIVA)

Laboratorio de
Innovación Urbana

LIU





TABLA DE PARTICIPANTES EN EL PROYECTO DE INVESTIGACION

NOMBRE	PROFESION	INSTITUCIÓN	INSTANCIA	CATEGORÍA
	POSGRADO			
Dra. Mónica Solórzano Gil (responsable del proyecto) (DHU)	Doctora en Arquitectura Maestra en Arquitectura, Investigación y Restauración de Sitios y Monumentos Arquitecta Especialista en temas planeación estratégica y gestion de ciudades y emprendimientos creativos	ITESO Universidad Jesuita de Guadalajara	Departamento del Hábitat y Desarrollo Urbano	ACADÉMICO / SNI
Dra. Marinés de la Peña Domene (CIFOVIS)	PhD en Ecología y Evolución Maestra en Ciencias Biológicas	ITESO Universidad Jesuita de Guadalajara	Centro Interdisciplinario para la Formación y Vinculación Social / CIFOVIS	ACADÉMICO / SNI
Dr. Pablo Vázquez Plombo (DHU)	Maestro en Arquitectura, Investigación y Restauración de Sitios y Monumentos / Doctor en Arquitectura	ITESO Universidad Jesuita de Guadalajara	Departamento del Hábitat y Desarrollo Urbano	ACADÉMICO / SNI
Arq. Gabriel Michel Estrada (DHU).	Arquitecto Candidato a maestría en Filosofía social.	ITESO Universidad Jesuita de Guadalajara	Departamento del Hábitat y Desarrollo Urbano	ACADÉMICO
Dr. David Armando Burbano González	Doctor Arquitecto en Periferias y Sostenibilidad Urbana	Pontificia Universidad Javeriana de Bogotá	Departamento de Arquitectura	ACADÉMICO
Dra. Natalie Mercedes Rodríguez Echeverry	Doctora en Ciencias Sociales y Humanas Magíster en Restauración de Monumentos Arquitectónicos	Pontificia Universidad Javeriana de Bogotá	Departamento de Arquitectura	ACADÉMICO
Dr. Antonio Di Campli	PhD. en Planificación Urbana	Politécnico de Turín	Departamento de Urbanismo	ACADÉMICO
Dr. Adolfo Vigil De Insausti	Doctor en Arquitectura en Urbanismo y Ordenación del Territorio de la Universitat Politècnica de València Maestría en Urbanismo Arquitecto	Universitat Politécnica de València	Urbanismo	ACADÉMICO
Mtro. Carlos Romero	Maestría en Arquitectura con especialidad en urbanismo.	PRODEUR (Procuraduría de Desarrollo Urbano)	GOB. DEL ESTADO DE JALISCO	NO ACADÉMICO
Mtro. Rubén Blasco Talaván	Ingeniero, especialista en proyectos de espacio público	Laboratorio de Innovación Urbana	Laboratorio de Innovación Urbana	NO ACADÉMICO
Ing. Luz Graciela Perez Lozano	Ingeniera ambiental, Maestrante en la Maestría en Ciudad y Espacio Público Sustentable	ITESO Universidad Jesuita de Guadalajara	Departamento del Hábitat y Desarrollo Urbano / ITESO	ESTUDIANTE POSGRADO
Arq. Stephanie Zuñiga	Arquitecta, Maestrante en la Maestría en Ciudad y Espacio Público Sustentable	ITESO Universidad Jesuita de Guadalajara	Departamento del Hábitat y Desarrollo Urbano / ITESO	ESTUDIANTE POSGRADO
Victor Ángel Ramírez García	Estudiante de Licenciatura en Diseño	ITESO Universidad Jesuita de Guadalajara	Departamento del Hábitat y Desarrollo Urbano / ITESO	ESTUDIANTE LICENCIATURA



ITESO, Universidad
Jesuita de Guadalajara



Pontificia Universidad
JAVERIANA
Bogotá



**POLITECNICO
DI TORINO**



UNIVERSITAT
POLITÈCNICA
DE VALÈNCIA

Laboratorio de
Innovación Urbana

LIU



**Ciclovías Recreativas
de las Américas**



**Procuraduría
de Desarrollo Urbano**
del Estado de Jalisco



INVESTIGADORES RESPONSABLES



Dra. Mónica Solórzano Gil

Investigadora responsable

Investigadora Nacional en el Sistema Nacional de Investigadores (SNII NIVEL 1) del SECIHTI

Departamento del Hábitat y Desarrollo Urbano
ITESO Universidad Jesuita de Guadalajara
monicasg@iteso.mx



Dra. Marínés de la Peña Domene

Investigadora co responsable

Investigadora Nacional en el Sistema Nacional de Investigadores (SNII NIVEL 2) del SECIHTI

Centro Interdisciplinario para la Formación y Vinculación Social (CIFOVIS)
ITESO Universidad Jesuita de Guadalajara
marinespd@iteso.mx



Dr. Pablo Vázquez Piombo

Investigador co responsable

Investigador Nacional en el Sistema Nacional de Investigadores (SNII NIVEL C) del SECIHTI

Departamento del Hábitat y Desarrollo Urbano
ITESO Universidad Jesuita de Guadalajara
piombo@iteso.mx



INVESTIGADORES PARTICIPANTES



Dr. Antonio Di Campi
Departamento Interuniversitario
de Ciencias, Proyectos y Políticas
Territoriales, DIST
Politécnico de Turín, Italia

Antonio.dicamp@polito.it



Dr. David Armando Burbano González
Departamento de Arquitectura
Pontificia Universidad Javeriana de
Bogotá, Colombia

dburbano@javeriana.edu.co



**Dra. Natalie Mercedes Rodriguez
Echeverry**
Departamento de Arquitectura
Pontificia Universidad Javeriana de
Bogotá, Colombia

rodriguez@javeriana.edu.co



Dr. Adolfo Vigil De Insausti
Escuela Técnica Superior de Arquitectura
Universitat Politècnica de València, España

advide@urb.upv.es



INVESTIGADORES PARTICIPANTES



Arq. Gabriel Michel Estrada
Departamento del Hábitat y Desarrollo
Urbano ITESO Universidad Jesuita de
Guadalajara

gmichel@iteso.mx



Mtro. Carlos Romero Sanchez
Procuraduría de Desarrollo Urbano del
Gobierno de Jalisco (PRODEUR) (ex-
Procurador de Desarrollo Urbano)

prodeur@jalisco.gob.mx



Mtro. Ruben Blasco Talavan
Procuraduría de Desarrollo Urbano del
Gobierno de Jalisco (PRODEUR)

prodeur@jalisco.gob.m



Mtro. Francisco Adonai Hernández Vázquez
Procuraduría de Desarrollo Urbano del
Gobierno de Jalisco (PRODEUR)

prodeur@jalisco.gob.mx



ESTUDIANTES INVESTIGADORES



Ing. Luz Graciela Perez Lozano
Maestrante en la Maestría en
Ciudad y Espacio Público
Sustentable
ITESO Universidad Jesuita de
Guadalajara

luzperez@iteso.mx



Arq. Stephanie Zuñiga
Maestrante en la Maestría
en Ciudad y Espacio Público
Sustentable
ITESO Universidad Jesuita
de Guadalajara

stephanie.zuniga@iteso.mx



Victor Ángel Ramirez García
Estudiante de Licenciatura en
Diseño
alumno del PAP Patrimonio y
desarrollo en vías verdes

dn709916@iteso.mx

Durante el proceso de investigación, se incorporaron mas participantes, una becaria de investigación de la Maestría en Ciudad y Espacio Público Sustentable, y dos estudiantes del Politécnico de Turín.

BECARIOS DE INVESTIGACIÓN




**Eudocia Montserrat Huerta
García**
Maestrante de Maestría Ciudad y
Espacio Público Sustentable
ITESO Universidad Jesuita de
Guadalajara

eudocia.huerta@iteso.mx



Antonio José Salvador
Departamento Interuniversitario
de Ciencias, Proyectos y
Políticas Territoriales
Politécnico de Turín, Italia

antoniojose.salvador@polimit.it



Camila Rondot
Departamento Interuniversitario
de Ciencias, Proyectos y
Políticas Territoriales
Politécnico de Turín, Italia

camila.rondot@gmail.com



INTRODUCCIÓN

La pandemia por COVID-19, iniciada en 2020 obligó a todos los países del mundo a tomar acciones para prevenir y revertir los efectos de la misma. Uno de los más significativos, fue la medida impuesta en muchos países al confinamiento y el distanciamiento social, puesto que trajo consigo grandes cambios en las dinámicas territoriales desde las perspectivas sociales, económicas, políticas y medioambientales principalmente. Esta investigación analiza los cambios y transformaciones del territorio a partir de esta situación, desde las diversas perspectivas, y cómo la mayoría de los países del mundo, se modificaron drásticamente actividades y dinámicas cotidianas y el territorio. Entre ellos destacan cambios en la forma y lugar para trabajar, la vida doméstica y familiar, la vida social, adquisición de productos y servicios, y de manera importante, la forma en que usamos y convivimos en el espacio público y áreas comunes y, por ende, nuestra relación con el medio ambiente.

PROGRAMA DE INVESTIGACIÓN EN EL QUE SE ENCUADRA

Este proyecto de investigación se enmarca en el Programa de Investigación del Departamento del Hábitat y Desarrollo Urbano (DHDU), centrado en promover un “habitar armónico, funcional y sustentable”. Desde una perspectiva multidimensional, aborda la interacción entre fenómenos naturales y sociales que generan realidades físico-materiales –espacios y estructuras diseñados para la vida cotidiana– y prácticas culturales que otorgan sentido al territorio. El programa se enfoca en problemáticas contemporáneas como la desigualdad espacial, la urbanización deficiente, el deterioro ambiental y la precarización de espacios seguros, agravadas por la pandemia de COVID-19, y distingue tres ámbitos de análisis prioritarios para abordar estas problemáticas de manera focalizada.

Asimismo, el proyecto se articula con las líneas del Programa Interdisciplinario CIFOVIS-COINCIDE, que busca construir alternativas frente a las desigualdades sociales, económicas y ambientales en la región Centro-Occidente de México. Este enfoque interdisciplinario analiza disparidades en ingresos, género, acceso a recursos y otras dimensiones, desarrollando soluciones aplicables para promover el desarrollo equitativo y sostenible. La vinculación entre el DHDU y el CIFOVIS-COINCIDE refuerza la relevancia de este proyecto como un puente entre la investigación y la acción frente a los retos del hábitat contemporáneo.



LÍNEA DE INVESTIGACIÓN EN DONDE SE ENMARCA

Este proyecto se alinea con la Línea de Generación y Aplicación del Conocimiento de la Maestría en Ciudad y Espacio Público Sustentable del DHDU, enfocada en los ecosistemas y el territorio en la ciudad-región. Su objetivo es abordar el desequilibrio ecosistémico causado por la urbanización y su impacto en las funciones ambientales del territorio.

La línea incluye cinco sublíneas:

1. Desarrollo territorial y sustentabilidad urbana: Analiza los impactos de la urbanización en el capital natural para proponer soluciones técnicas a la crisis ambiental.
2. Dinámicas urbanas y modelos de ciudad: Estudia la evolución de los asentamientos y la complejidad urbana para plantear alternativas sustentables de desarrollo.
3. Subjetividades e identidad del territorio: Examina el sentido cultural y las representaciones sociales del hábitat para impulsar interpretaciones y acciones innovadoras.
4. Políticas urbanas, gobernanza y gestión de la ciudad: Analiza los sistemas administrativos y propone mejoras para una gestión urbana democrática y sostenible.
5. Articulación regional y emprendimiento productivo: Promueve el equilibrio en los beneficios del crecimiento económico mediante la integración intersectorial en los territorios.

Este enfoque multidimensional busca soluciones integrales para un desarrollo urbano y territorial sustentable.





1

EL PROYECTO DE INVESTIGACIÓN

TÍTULO DEL PROYECTO

TERRITORIOS POST PANDEMIA. Transformaciones y adaptaciones ambientales y socioespaciales de los entornos urbanos y rurales a partir del COVID-19. Estudios comparativos interdisciplinarios en el contexto europeo y latinoamericano.

CATEGORÍA DEL PROYECTO

El proyecto se presenta en la categoría de equipo de investigación consolidado y es liderado por la Dra. Mónica Solórzano Gil[1] académica del Departamento del Hábitat y Desarrollo Urbano del ITESO.

En el marco de este proyecto de investigación, la Dirección de Investigación y Posgrado del ITESO, a través del Fondo de Apoyo a la Investigación (FAI), el proyecto contó con un presupuesto aproximado de **\$559,000.00** pesos para su ejecución. Estos recursos fueron destinados a diversos rubros financiables, incluyendo: registro en congresos, convenciones y seminarios; edición e impresión de libros y revistas; gastos de viaje y viáticos; honorarios asimilados a sueldo; y adquisición de papelería, entre otros. El presupuesto fue ejercido de manera progresiva desde 2021 hasta marzo de 2025, permitiendo la consolidación de actividades clave para el desarrollo y difusión de los resultados de la investigación.

COLABORACIONES Y TRAYECTORIA DEL EQUIPO DE INVESTIGACIÓN

El proyecto se desarrolla en colaboración con un grupo de investigación internacional conformado por académicos de instituciones y liderado por el Dr. David Armando Burbano González de la Pontificia Universidad Javeriana de Bogotá (PUJB) donde además participa la Dra. Natalie Rodríguez Echeverry de la misma universidad, así como el Dr. Antonio Di Campli del Politécnico de Turín y con la participación de la Dra. Mónica Solórzano Gil, por parte del ITESO.

[1] Doctora en Arquitectura por la UNAM, con una Maestría en Arquitectura, Investigación y Restauración de Sitios y Monumentos por la Universidad Michoacana de San Nicolás de Hidalgo, y es Arquitecta por el ITESO. Cuenta con más de 25 años de experiencia en temas relacionados con la conservación y restauración del patrimonio, la transformación del territorio, el patrimonio industrial, las vías verdes, los itinerarios culturales, las ciudades creativas y el turismo cultural. Es miembro del ICOMOS desde 2015 y forma parte del Sistema Nacional de Investigadores (SNII) Nivel I de SECIHTY. Actualmente es coordinadora de la academia de teoría y conservación del patrimonio e investigadora en el Departamento del Hábitat y Desarrollo Urbano del ITESO, donde también es editora académica de la Colección Editorial Transiciones Territoriales. Además, es miembro fundador de la Red de Investigadores Patrimonialistas de Hispanoamérica desde 2023 que impulsa la Universidad de Sevilla.



Desde 2017, este grupo interdisciplinario coordinado por la Javeriana de Bogotá y que ha constituido un proyecto editorial titulado “Transiciones Territoriales” se enfoca en cuatro líneas clave:

- Periferias, territorio y conflicto.
- Patrimonio, territorio, espacio y poder.
- Espacio rural, territorio y ciudad.
- Conservación sustentable del territorio y espacios culturales.

Fruto de esta colaboración, se han publicado cuatro libros de la colección editorial Transiciones Territoriales, por la editorial de la PUJB e ITESO. Además, el grupo ha recibido reconocimiento formal por el Ministerio de Ciencia, Tecnología e Innovación de Colombia (Minciencias).

ESTRUCTURA DEL PROYECTO

El proyecto aborda las transformaciones y adaptaciones ambientales, sociales y espaciales generadas por la pandemia de COVID-19. La complejidad de los distintos contextos territoriales requiere un enfoque interdisciplinario, integrando perspectivas sociales, ambientales y urbanas. Entre sus objetivos destacan:

- Realizar estudios comparativos entre Europa y América Latina.
- Explorar estrategias de adaptación y recuperación post pandemia en entornos urbanos y rurales.
- Generar conocimiento aplicado que permita comprender las dinámicas de los territorios en escenarios de crisis globales.

El equipo de trabajo incluye además otros investigadores del ITESO, estudiantes de posgrado y licenciatura, así como académicos de la Universidad Politécnica de Valencia, España. Asimismo, se incorpora la participación de interlocutores no académicos de México y Latinoamérica, fomentando el diálogo entre academia y sociedad civil.

APORTACIONES ACADÉMICAS Y VINCULACIÓN

El proyecto se enmarca dentro de los Programas de Investigación del ITESO y la producción esperada incluye publicaciones académicas, materiales didácticos y resultados que beneficien tanto a la investigación como a la docencia. También se prevé la realización de eventos académicos con la participación de universidades nacionales e internacionales, generando un espacio de debate interdisciplinario.



El proyecto busca una perspectiva integral al combinar análisis territorial, social y ambiental. Este enfoque permite entender las consecuencias de la pandemia en diversas escalas geográficas y contextos culturales, con el objetivo de aportar soluciones aplicables y transferibles en distintos entornos.

Además, se plantea como un modelo de colaboración internacional que refuerza el posicionamiento del ITESO como institución comprometida con la investigación interdisciplinaria y el desarrollo sustentable.

OBJETIVO GENERAL

A partir de los cambios y transformaciones generados a nivel global por la pandemia de COVID-19, este proyecto de investigación tiene como objetivo analizar los impactos y vulnerabilidades en el territorio, así como los cambios, transformaciones y procesos de adaptación y resiliencia a escala urbano-rural. El análisis se desarrollará desde cuatro ejes fundamentales: ambiental, económico-social, político-institucional y cultural, considerando además las dinámicas sociales inherentes.

La investigación se sustenta en el estudio comparativo de casos específicos en territorios de Europa, América Latina y México, con el propósito de identificar y evaluar instrumentos de recuperación territorial post-pandemia. Se buscará determinar cómo aprovechar los recursos existentes y su potencial para promover una recuperación integral.

OBJETIVOS ESPECÍFICOS

- 1 PASADO (RETROSPECTIVA)**
Analizar las respuestas de las ciudades y territorios a nivel global frente a situaciones históricas similares, considerando pandemias previas y los cambios y transformaciones derivados en la configuración de las ciudades y el territorio.
- 2 PRESENTE (DIAGNÓSTICO)**
Identificar los escenarios actuales y las nuevas dinámicas que han transformado los entornos urbanos en los territorios de estudio durante la pandemia, evaluando su capacidad de resiliencia desde perspectivas social, económica, ambiental y cultural. Asimismo, determinar si los impactos socio-territoriales pueden ser remediados, mitigados o reducidos a niveles sostenibles.



3 PRESENTE (DIAGNÓSTICO)

Delimitar las unidades de análisis territorial en cada contexto internacional para realizar un estudio comparativo que permita identificar los principales cambios y transformaciones que la pandemia por COVID-19 ha generado en las ciudades y el territorio.

4 FUTURO (PROSPECTIVA)

Proponer respuestas post-pandemia para los territorios, considerando los procesos de transformación, resiliencia y adaptación de los grupos sociales. Esto incluye evaluar el potencial de los recursos ambientales, económicos, sociales, político-institucionales y culturales para fomentar actividades económicas y sociales sostenibles, promover la recuperación mediante la funcionalidad turística sostenible y explorar nuevos patrones de organización y estructura territorial a escala urbano-rural.

ACCIONES ESPECÍFICAS POR OBJETIVO

Cada uno de los objetivos planteó una serie de acciones específicas que se implementaron conforme al cronograma establecido, con el propósito de alcanzar el objetivo general de esta investigación.

Las acciones correspondientes a cada objetivo son las siguientes:

1 Analizar las respuestas de las ciudades y territorios a nivel global frente a situaciones históricas similares, considerando pandemias previas y los cambios y transformaciones derivados en la configuración de las ciudades y el territorio.

PASADO
(RETROSPECTIVA)

Las acciones previstas son:

- 1.1.** Análisis histórico de situaciones similares de pandemia, aproximaciones desde lo general a lo particular (por lugar y disciplina).
- 1.2.** Reconocimiento de los ideales que han transformado al territorio surgidos de situaciones similares de pandemia en otros momentos de la historia.
- 1.3.** Exposición de hallazgos particulares sobre cambios y transformaciones territoriales urbanas y rurales, desde la perspectiva de los ejes planteados. Otras experiencias históricas en torno a la resiliencia territorial.
- 1.4.** Determinación metodológica y de posibles escenarios y dinámicas del pasado por observar en la actualidad.



2

PRESENTE
(DIAGNÓSTICO)

Identificar escenarios actuales y las nuevas dinámicas que han transformado los entornos urbanos de los territorios de estudio y sus dinámicas durante esta pandemia, así como la capacidad de resiliencia urbana de éstos tanto desde la perspectiva social, económica, ambiental y cultural, identificando si los impactos socio territoriales se pueden remediar, mitigar o reducir a niveles sostenibles.

Las acciones previstas son:

2.1. Identificación de las condiciones inmediatas de los territorios, previo a la pandemia por COVID-19. En relación con los ejes temáticos (La disciplina y el lugar de origen).

2.2. Análisis y clasificación de las condiciones inmediatas de los territorios, previo a la pandemia por COVID-19. (Estudio comparado, trabajo interdisciplinario).

2.3. Identificación de los escenarios presentados por la pandemia por COVID-19. Con relación a los ejes temáticos.

2.4. Análisis y clasificación de los escenarios presentados por la pandemia por COVID-19, para la identificación de la capacidad de resiliencia que nos formule la identificación de la posibilidad de identificar los diversos impactos sobre el territorio. (Estudio comparado, trabajo interdisciplinario).

3

PRESENTE
(DIAGNÓSTICO)

Delimitar las unidades de análisis territorial en cada contexto para el estudio comparado con el propósito de determinar los principales cambios y transformaciones que se presentan en las ciudades y el territorio a partir de la pandemia por COVID-19.

Las acciones previstas son:

3.1. Construcción metodológica para la selección de las unidades de análisis territorial, los recursos preexistentes en el territorio (naturales, culturales y patrimoniales, etc.); el potencial de desarrollo económico, el potencial para la recuperación en base a actividades económicas; el nivel de marginación o desarrollo, y en relación con los ejes temáticos.

3.2. Análisis comparado de las unidades de análisis territorial, derivadas de los escenarios presentados por la pandemia por COVID-19.

3.3. Síntesis y conclusiones del análisis comparado de las unidades de análisis territorial.

3.4. Planteamiento de metodologías para la clasificación de las unidades de análisis territorial en cada contexto para el planteamiento de respuestas post pandemia.



4

FUTURO
(PROSPECTIVA)

Plantear la posible respuesta de los territorios post pandemia, determinando los procesos de transformación y resiliencia o adaptación de los grupos sociales, considerando el potencial de los recursos ambientales, económico-sociales, político-institucionales y culturales, para el impulso de actividades económicas, sociales y su posible recuperación mediante la actividad y funcionalidad turística sostenible, así como posibles nuevos patrones de organización y estructura territorial a escala urbano-rural.

Las acciones previstas son:

- 4.1. Identificación y determinación los procesos de transformación y resiliencia o adaptación de los grupos sociales.
- 4.2. Preparación de los reportes y productos de investigación esperados, Estrategias particulares.
- 4.3. Productos esperados, Estrategias generales.
- 4.4. Consideraciones generales, crítica sobre los resultados, proceso de retroalimentación
- 4.5. Integración del reporte de resultados investigación final.
- 4.6. Divulgación de productos de investigación





EL PROBLEMA DE INVESTIGACIÓN

A partir de la pandemia por COVID-19, de forma global, se han modificado drásticamente innumerables actividades y dinámicas cotidianas de nuestras vidas, entre las que se mencionan cambios importantes en la forma y lugar donde desarrollamos nuestro trabajo, la vida doméstica y familiar, la vida social y la forma en que realizamos la adquisición de diversos productos y servicios, la forma en que usamos y convivimos con otros en el espacio público y áreas comunes. Todo esto, en muchos casos representa cambios y transformaciones que han llegado para quedarse y marcar una pauta para siempre.



De acuerdo a lo que establece la CEPAL; una vez haya pasado la emergencia, se necesita renovar el compromiso de avanzar hacia la consecución de los Objetivos de Desarrollo Sostenible (ODS) y la Agenda 2030 para el Desarrollo Sostenible, cuyos principios fundamentales –a saber, la necesidad de adoptar un modelo de desarrollo sostenible y la interdependencia de sus dimensiones social, ambiental y económica– son cada vez más importantes. El desastre de la pandemia de COVID-19 demuestra la rapidez con que la región puede perder sus recientes logros en materia social y económica.[1]

Desde la perspectiva de ONU Habitat, se asume que parte de la respuesta a los efectos de la pandemia puede darse con acciones concretas sobre las ciudades y regiones, por tal razón en abril 2020, este organismo lanza un plan de respuesta al COVID [1] el cual, proporciona una hoja de ruta y un punto de encuentro para el compromiso combinado de ONU-Habitat y su red de actores urbanos para apoyar las respuestas proactivas de las ciudades para proteger a sus poblaciones, detener la pandemia y trabajar hacia la recuperación y la resiliencia [3]

ONU HABITAT
POR UN MEJOR FUTURO URBANO

[1] CEPAL, N. (2021). La pandemia de enfermedad por coronavirus (COVID-19): una oportunidad de aplicar un enfoque sistémico al riesgo de desastres en el Caribe.


[2] UN-Habitat COVID-19 Response Plan, 2020.

[3] Idem.



Dado que esta crisis ha afectado al hábitat en todas sus dimensiones, es importante entender como ha impactado en el territorio y sus dinámicas, considerando que las primeras acciones impulsadas fueron el confinamiento y el distanciamiento social, lo que impactó directamente el espacio público, áreas urbanas y la movilidad en los territorios. Como respuesta a esta nueva realidad, los gobiernos y países han explorado las diversas posibilidades para responder a esta situación desde los distintos ámbitos: económico, social, medioambiental, político, cultural, etc. Algunos ejemplos de estas respuestas y propuestas son planteamientos encaminados a repensar la forma en que vivimos en las ciudades, en que utilizamos el espacio público y la forma en que interactuamos con otros en él. Parte de esto hace referencia a ejemplos como los proyectos de ciudades de 15 minutos. Estas visiones obligan a repensar el papel de la ciudad desde una perspectiva más local, donde la gente no tenga que desplazarse o movilizarse más de ese tiempo desde su casa, para realizar todas sus actividades esenciales. Esto impacta directamente en la configuración, que conocemos actualmente, de las ciudades y territorios. Y sin duda, abre el espacio para el debate y la búsqueda de soluciones más adecuadas, para responder a una adecuada habitabilidad del territorio.

Dado que este proyecto de investigación consideró inicialmente realizar estudios comparativos de territorios a nivel internacional, a partir de la pandemia por COVID-19, se hizo preciso delimitar las categorías generales de análisis, así como las características de las unidades territoriales a analizar en cada país participante. Esto para efectivamente, poder evaluar la posibilidad de estudios comparados en territorios con características similares, para lo que será necesario determinar los parámetros de estudio para la selección de las unidades territoriales a investigar. Entre ellas se habrá de tomar en cuenta similitudes en factores como tipo territorio o asentamiento, la escala de ciudad y localidades (rurales, medias, etc.); los recursos preexistentes en el territorio (naturales, culturales y patrimoniales, etc.); el potencial de desarrollo económico, el potencial para la recuperación en base a actividades económicas (turismo, por ejemplo); el nivel de marginación o desarrollo, entre otros factores.





Para el abordaje de la investigación se han planteado, desde la perspectiva interdisciplinar, 4 ejes o perspectivas desde las cuales se abordarán los temas y problemáticas identificadas como punto de partida en cada uno de ellos. Los ejes son:



a) Eje medio ambiental



b) Eje económico social



c) Eje político institucional



d) Eje socio cultural



De forma preliminar, para el abordaje de la investigación en cada eje se planteó abordar diversos temas de manera interdisciplinar de la siguiente forma:



AMBIENTAL	
Este eje, considera los aspectos medioambientales y cuáles son las principales problemáticas asociadas a esto a partir de la pandemia por COVID-19	
TEMAS	EJES
Procesos de producción	
Medio ambiente como catalizador	
Áreas verdes y espacio público	
Impactos ambientales	
Respuestas en el medio ambiente diferente en los territorios y contextos socioculturales	
Contaminación y cambio climático	
Residuos y basura	
Seguridad alimentaria en las ciudades	



ECONÓMICO-SOCIAL	
Este eje, considera los aspectos económico-sociales y cuáles son las principales problemáticas asociadas a esto a partir de la pandemia por COVID-19	
TEMAS	EJES
Economía local	
Economía social y solidaria	
Comercio electrónico e impacto ambiental	
Economía creativa	
Comercio electrónico e impacto ambiental	

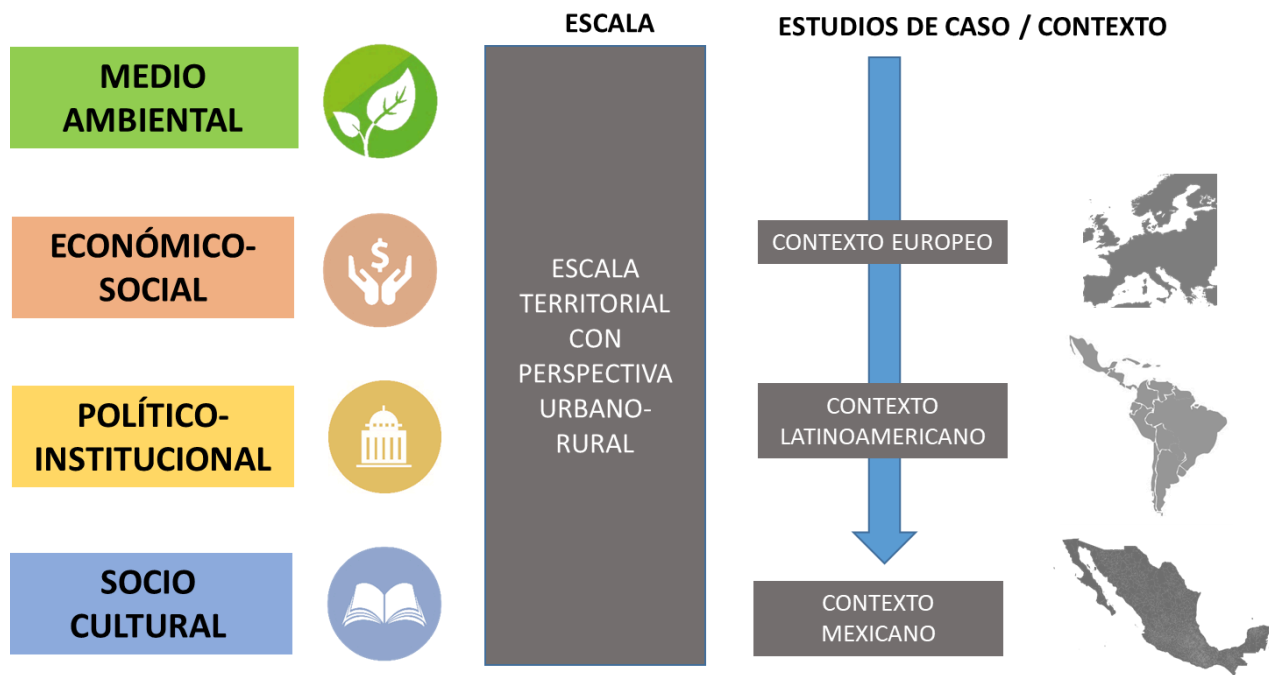


POLÍTICO-INSTITUCIONAL	
Este eje, considera los aspectos político institucionales y cuáles son las principales problemáticas asociadas a esto a partir de la pandemia por COVID-19	
TEMAS	EJES
Movilidad	
Accesibilidad	
Espacio público	
Gestión urbana	
Gestión social	
Planificación territorial	
Paisaje urbano	



SOCIOCULTURAL	
Este eje, considera los aspectos socioculturales y cuáles son las principales problemáticas asociadas a esto a partir de la pandemia por COVID-19	
TEMAS	EJES
Identidad local y territorial	
Economía creativa	
Innovación social	
Patrimonio y saberes locales	
Actividades culturales	
Paisaje urbano	

Estos temas se plantearon así al inicio de la investigación y de forma preliminar, y fueron revisados y reevaluados durante el proceso de investigación por parte del equipo y en los diversos momentos de la misma.



Considerando que como parte del equipo de investigación se encuentran investigadores de universidades europeas, una universidad latinoamericana y el ITESO como universidad mexicana, se planteó inicialmente un análisis comparativo de casos donde el territorio ha sufrido impactos a partir del COVID y sus nuevas dinámicas, tomando como referencia los ejes antes descritos, a una escala territorial, con perspectiva urbano-rural a partir del objeto de estudio. Se trabajará a partir de estudios comparativos de caso, en los distintos territorios mismos que se definirán una vez comenzado el proceso de investigación y de forma colegiada por el equipo de investigación.

Para determinar los temas de abordaje en torno a cada eje, se realizó un ejercicio interdisciplinario para determinar los temas y problemas prioritarios que deberían ser abordados desde las diversas perspectivas y ejes aquí planteados, esto derivó en la determinación de enfoques preliminares y posibles abordajes que se identifica que transcurren e inciden directamente en uno o varios ejes o perspectivas.



ANTECEDENTES EN EL CAMPO CIENTÍFICO

El mundo ha vivido desde 2020, más de un año bajo el impacto del Coronavirus 2019 (COVID-19), cuyas consecuencias han sido devastadoras a nivel global. Los efectos sociales y económicos derivados de la pandemia han tenido un impacto significativo en la reconfiguración del territorio, tanto en áreas urbanas como rurales. Esta crisis representa el acontecimiento más grave que Europa ha enfrentado desde la Segunda Guerra Mundial y, para América Latina, podría compararse con las crisis de seguridad y pobreza extrema que ya existían, ahora agravadas por la pandemia.

La pandemia ha generado cambios profundos en la organización mundial. La economía global se ha visto afectada por la disminución de la actividad laboral y social, especialmente en los países en desarrollo, donde la dependencia de mano de obra barata y la explotación de recursos naturales continúan siendo las principales estrategias de subsistencia. Esta situación ha acentuado la pobreza y subrayado la incapacidad de diversificar sus economías. Además, los países desarrollados han priorizado estrategias de autosuficiencia que, aunque justificadas bajo el discurso de la sustentabilidad territorial, implican la reducción de empleo en los países en vías de desarrollo, lo que incrementa la precariedad laboral y afecta directamente la utilización y transformación del territorio a nivel global.

En América Latina, este fenómeno intensifica la crisis económica y reduce aún más las oportunidades de empleo, lo que lleva a una mayor dependencia de las actividades primarias y a una explotación insostenible de los recursos naturales. Contrariamente, los países desarrollados fortalecen sus sectores secundario y terciario, lo que puede suponer una pérdida considerable del bienestar colectivo alcanzado en los últimos años.

La pandemia también ha evidenciado las desigualdades inherentes al modelo globalizado. Aunque ha garantizado cierto nivel de distribución de bienes y servicios a corto plazo, el sistema actual ha mostrado su incapacidad para ofrecer soluciones sostenibles y equitativas. Este contexto plantea la necesidad de transitar hacia un modelo más equilibrado, basado en la autonomía territorial, una economía de proximidad y el fortalecimiento de la vida comunitaria, promoviendo un uso sostenible del territorio y una actividad humana que respete los límites ecológicos y sociales.



La transformación de la economía globalizada parece inevitable, al igual que el fortalecimiento de las conexiones sociales a través de nuevas tecnologías de comunicación. Estas herramientas han permitido la adaptación de muchas actividades laborales y educativas, favoreciendo un ahorro en recursos y una reducción significativa en las emisiones contaminantes. Sin embargo, también han puesto de manifiesto nuevas vulnerabilidades, como la fragilidad de las cadenas de suministro globales, cuya interrupción durante la pandemia subrayó los riesgos de la interdependencia internacional.

La pandemia ha actuado como un punto de inflexión, una oportunidad para reflexionar sobre nuestras interacciones con el territorio y replantear nuestras prioridades hacia modelos más sustentables y equitativos. En este contexto, se plantea la necesidad de fortalecer la soberanía económica, simplificar procesos y fomentar una producción basada en la calidad, sin renunciar completamente a la globalidad, pero buscando un equilibrio más justo.

Organismos internacionales, como la Organización Internacional del Trabajo (OIT), han advertido sobre las graves consecuencias de la pandemia para los países en desarrollo, donde la pérdida de empleo ha afectado a millones de personas. En contraste, los países desarrollados han movilizado grandes recursos para mitigar los impactos económicos. Esta disparidad resalta la necesidad de promover condiciones de producción justas, cumplir con normas laborales y abordar las desigualdades sociales y ambientales.

Finalmente, la pandemia ha traído consigo mejoras inesperadas, como la reducción de la contaminación en las ciudades y un replanteamiento del espacio público como lugar de convivencia y bienestar. No obstante, también ha evidenciado nuevas formas de desigualdad, subrayando la necesidad de adoptar un enfoque más sustentable y equitativo en nuestras interacciones con el territorio. En este sentido, estudios recientes, como el reporte de la CEPAL titulado La pandemia de enfermedad por coronavirus (COVID-19): una oportunidad de aplicar un enfoque sistémico al riesgo de desastres en el Caribe (CEPAL, 2021), han abordado los impactos económicos y sociales del COVID-19, proponiendo estrategias para avanzar hacia un modelo de recuperación que contemple la reducción del riesgo de desastres y fomente un desarrollo más resiliente en la región.



METODOLOGIA

Se propone el uso de una metodología mixta que surge de la diversidad y naturaleza interdisciplinaria del equipo de investigación. Este enfoque metodológico busca establecer un punto de partida para explorar de manera integral el tema y el problema en cuestión. La metodología se fundamenta en una visión interdisciplinaria que prioriza la gestión social y la interacción entre los diversos sectores de la colectividad.

Esto tomando en consideración el propósito central de esta investigación es determinar nuevas formas de abordar el territorio y ofrecer un marco de referencia para analizar los procesos de transformación derivados de la pandemia de COVID-19, se emplea una estrategia holística tanto para el análisis como para la gestión del cambio.

El análisis se basa en la observación directa y estructurada de los fenómenos, partiendo de una delimitación clara de objetivos. Este enfoque permitirá desarrollar metodologías sólidas para el análisis y la formulación de estrategias, integrando un diagnóstico estructurado que se nutrirá de información previamente recopilada. Dicho diagnóstico incluirá diversos indicadores territoriales que facilitarán la exploración cualitativa y cuantitativa de los fenómenos estudiados.

La investigación adopta un modelo de razonamiento sincrético y mediador, centrado en el análisis del territorio urbano y rural. Esta visión propositiva permitirá establecer conexiones entre el pasado y el presente, generando alternativas viables para el futuro.

Todo el proceso se desarrolla a través de un ejercicio técnico interdisciplinario, que servirá como base para crear metodologías específicas adaptadas a los estudios comparativos y a las características particulares de los territorios analizados. Esto busca responder a las necesidades emergentes de la nueva realidad impuesta por la pandemia de COVID-19.



PROCESO METODOLÓGICO

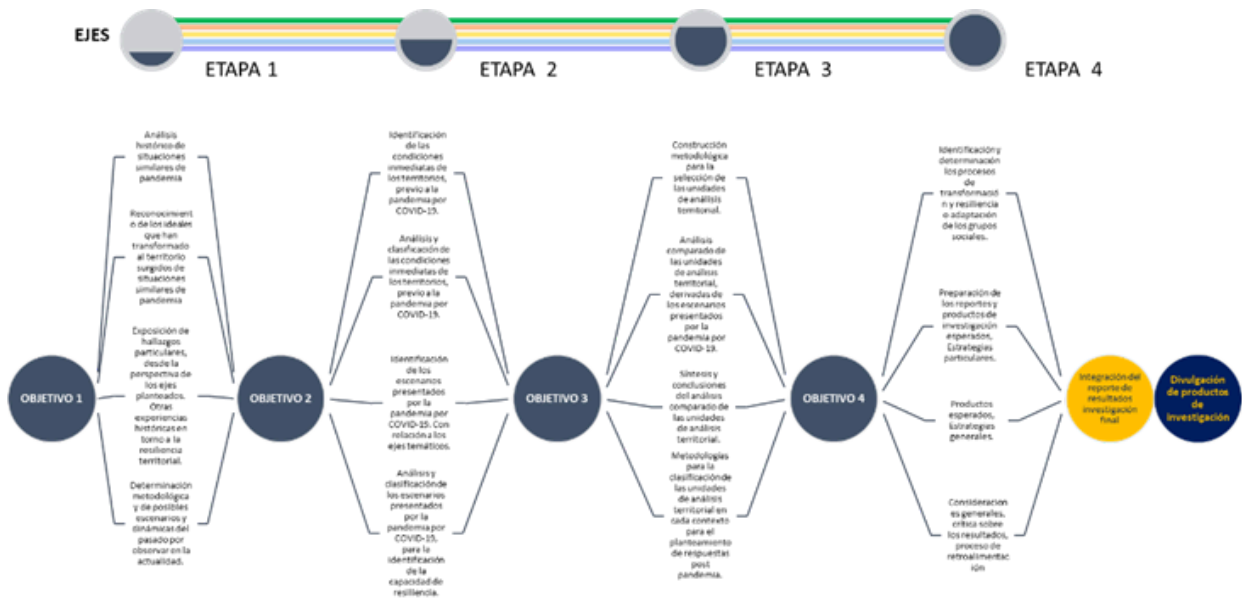


Tabla del proceso metodológico de la investigación.

PRODUCTOS ESPERADOS

Este proyecto abarca varias posibilidades de salida o divulgación de los productos de la investigación, y se enlistan como sigue:

- Edición del libro 5 Colección Transiciones Territoriales
- Capítulos individuales para el libro 5 Colección Transiciones Territoriales
- Organización y participación como ponentes en Simposio internacional
- Artículos científicos indexados
- Artículo especializado o de divulgación
- Trabajo de obtención de grado de maestría
- Reportes de Proyecto de Aplicación Profesional
- Organización y participación como ponentes en el 4º Congreso Internacional sobre sustentabilidad en los hábitats
- Videos de las conferencias en línea, tanto del simposio como del congreso internacional
- Asistencia de tres investigadores del ITESO a seminario y estancia de investigación a la Pontificia Universidad Javeriana De Bogotá



BIBLIOGRAFÍA INICIAL DE REFERENCIA

- Gómez, M. J., & Mesa, N. A. (2017). Análisis de los hábitos de la población como herramienta para la planificación de los espacios verdes públicos: Caso Área Metropolitana de Mendoza. Universidad Nacional del Litoral. Facultad de Arquitectura, Diseño y Urbanismo; Arquisur, 7(12), 79–89.
- Gould, R., Klain, S., Ardoin, N., Satterfield, T., Woodside, U., Hannahs, N., Daily, G., & Chan, K. (2014). A protocol for eliciting nonmaterial values through a cultural ecosystem services frame. *Conservation Biology: The Journal of the Society for Conservation Biology*, 29, 575–586.
- Grunewald, K., Li, J., Xie, G., & Kumper-Schlake, L. (2018). Towards Green Cities. *Urban Biodiversity and Ecosystem Services in China and Germany*.
- Guterres, A. (2020). El impacto de la pandemia en las ciudades. *UN Habitat*.
- Hidalgo, C. (2020). Trillion dollar streets. *EPB: Urban Analytics and City Science*, 47(7), 1133–1135.
- Hamidi, S., Sabouri, S., & Ewing, R. (2020). Does density aggravate the COVID-19 pandemic? *Journal of the American Planning Association*, June.
- Himes, A., & Muraca, B. (2018). Relational values: The key to pluralistic valuation of ecosystem services. *Current Opinion in Environmental Sustainability*, 35, 1–7.
- Kadykalo, A. N., López-Rodríguez, M. D., Ainscough, J., Droste, N., Ryu, H., Ávila-Flores, G., Le Clec’h, S., Muñoz, M. C., Nilsson, L., Rana, S., Sarkar, P., Sevecke, K. J., & Harmáčková, Z. (2019). Disentangling “ecosystem services” and “nature’s contributions to people”. *Ecosystems and People*, 15(1), 269–287.
- Kemeny, T., & Storper, M. (2020). Superstar cities and left-behind places: Disruptive innovation, labor demand, and interregional inequality. London: LSE International Inequality Institute, Working Paper 41.
- Klemeš, J. J., Fan, Y. V., Tan, R. R., & Jiang, P. (2020). Minimising the present and future plastic waste, energy, and environmental footprints related to COVID-19. *Renewable and Sustainable Energy Reviews*, 127, 109883.
- Kulkarni, B. N., & Anantharama, V. (2020). Repercussions of COVID-19 pandemic on municipal solid waste management: Challenges and opportunities. *Science of The Total Environment*, 743, 140693.



- Turner, M., & Singer, R. (2014). Urban resilience in climate change. En S. von Schorlemer & S. Maus (Eds.), *Climate change as a threat to peace: Impacts on cultural heritage and cultural diversity*. Dresdner Schriften zu Recht und Politik der Vereinten Nationen, Band 19.
- Nathan, M., & Overman, H. (2020). Will coronavirus cause a big city exodus? *EPB: Urban Analytics and City Science*, 47(9), 1573–1574.
- Nathan, M. (2020). The city and the virus. *Medium*, 14 de mayo.
- Pascual, U., Balvanera, P., Díaz, S., Pataki, G., Roth, E., Stenseke, M., Watson, R. T., Dessane, E. B., Islar, M., Kelemen, E., Maris, V., Quaas, M., Subramanian, S. M., Wittmer, H., & Adlan, A. (2017). Valuing nature's contributions to people: The IPBES approach. *Current Opinion in Environmental Sustainability*, 26–27, 7–16.
- Plieninger, T., Dijks, S., Oteros-Rozas, E., & Bieling, C. (2013). Assessing, mapping, and quantifying cultural ecosystem services at community level. *Land Use Policy*, 33, 118–129. <https://doi.org/10.1016/j.landusepol.2012.12.013>
- Reed, C., & Lister, N. (2014). *Projective Ecologies*. Harvard University Graduate School Design, Actar.
- Rugani, B., & Caro, D. (2020). Impact of COVID-19 outbreak measures of lockdown on the Italian carbon footprint. *Science of The Total Environment*, 737, 139806.
- Schiappacasse, P., & Müller, B. (2015). Planning green infrastructure as a source of urban and regional resilience – Towards institutional challenges. *Urbani Izziv*, 26(Supplement), S13–S24.
- Sennett, R. (2020). How should we live? Density in post-pandemic cities. *Domus*, 1046.
- Shakil, M. H., Munim, Z. H., Tasnia, M., & Sarowar, S. (2020). COVID-19 and the environment: A critical review and research agenda. *Science of the Total Environment*, 745, 141022.
- Shenker, J. (2020). Cities after coronavirus: How COVID-19 could radically alter urban life. *The Guardian*, 26 de marzo.
- Stimilli, E. (2020). Being in common at a distance.
- Suárez-Lastra, M., Galindo-Pérez, C., Rosales-Tapia, A. R., & Salvador-Guzmán, L. E. (2020). Territorio y vulnerabilidad ante COVID-19 en México.
- Talen, E. (2020). Big yellow taxi. *EPB: Urban Analytics and City Science*, 47(7), 1140–1142.
- Verma, A., & Prakash, S. (2020). Impact of COVID-19 on environment and society. *Journal of Global Biosciences*, 9(5), 7352–7363.
- Wolch, J. R., Byrne, J., & Newell, J. P. (2014). Urban green space, public health, and environmental justice: The challenge of making cities “just green enough”. *Landscape and Urban Planning*, 125, 234–244.

PROYECTO DE INVESTIGACIÓN

TERRITORIOS POST PANDEMIA

Transformaciones y adaptaciones ambientales y socio espaciales de entornos urbanos y rurales a partir del COVID 19.

Estudios comparativos interdisciplinarios en el contexto europeo y latinoamericano.

OBJETIVO 1

1. Analizar cuál fue la respuesta de las ciudades y territorios a nivel global, ante situaciones similares de pandemia en otros momentos de la historia, y los cambios y transformaciones que se generaron a partir de ello en la configuración de las ciudades y el territorio.

PASADO (RETROSPECTIVA)



2

OBJETIVO 1

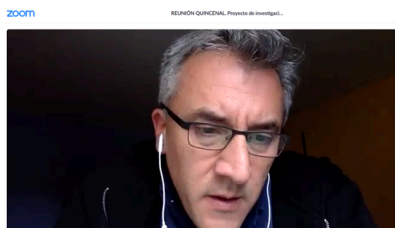
AVANCES DE INVESTIGACIÓN

El 23 de septiembre de 2021 se dio arranque formal al proyecto y al **objetivo 1**. Se estableció como medio de comunicación la plataforma ZOOM, en un horario flexible y adecuado para todos los participantes nacionales e internacionales

1

“Analizar cuál fue la respuesta de las ciudades y territorios a nivel global, ante situaciones similares en otros momentos de la historia, en otras pandemias, y los cambios y transformaciones que se generaron a partir de ello en la configuración de las ciudades y el territorio.”

Esta etapa se realizó de Septiembre 2021 a enero 2022, en línea por el confinamiento que prevalecía en ese momento.



David Burbano



Pablo Vazquez




Carlos Romero



Luz Graciela Pérez



Antonio Di Campli



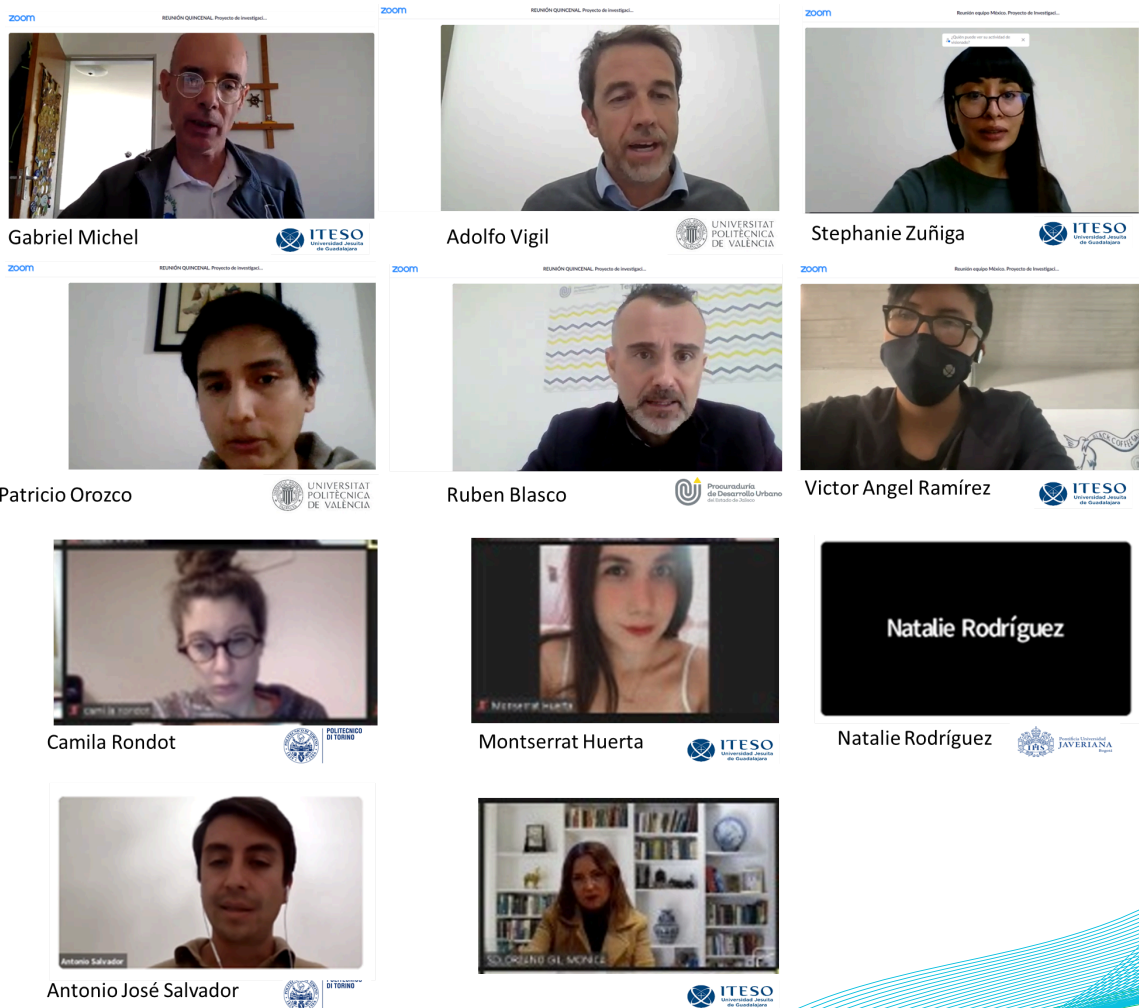
Marines de la Peña





En el contexto del confinamiento por la pandemia de COVID-19 en 2021, se desarrolló una primera etapa de trabajo colectivo en el grupo de investigación a través de la plataforma Zoom. Durante estas sesiones, los participantes compartieron sus perfiles profesionales, incluyendo presentaciones individuales, líneas de investigación, trayectorias académicas y vínculos a plataformas como ResearchGate, Academia y LinkedIn. Este ejercicio permitió conocer las áreas de especialización de cada miembro, establecer puntos de conexión y fortalecer las bases para el desarrollo de proyectos colaborativos.

Con base en esta interacción inicial, se definieron las primeras líneas de investigación del grupo en el marco del Objetivo 1, centrado en analizar las transformaciones territoriales y sociales derivadas de la pandemia. Estas líneas abordan fenómenos clave que, desde una perspectiva interdisciplinaria, permiten estudiar los impactos de la pandemia en distintos contextos geográficos y socioeconómicos. Las líneas se describen a continuación:





PRIMERAS LÍNEAS DE INVESTIGACIÓN

1. Desarrollo de la Segunda Residencia en épocas Post-Pandémicas

Un fenómeno recurrente durante las pandemias, incluido el caso de la COVID-19, ha sido el incremento en la demanda de segundas residencias. Estas viviendas, como chalets, villas o casas con acceso a jardines y piscinas, ubicadas en las periferias urbanas, se han convertido en espacios preferidos para vivir debido a las restricciones y cambios en las dinámicas sociales y laborales. Este cambio en los patrones residenciales plantea preguntas sobre su impacto en la configuración del territorio, la calidad de vida de los habitantes y las implicaciones para la planificación urbana y rural.

2. Políticas Higienistas Derivadas de Crisis Sanitarias

La pandemia también ha puesto en evidencia la necesidad de analizar las políticas higienistas aplicadas en respuesta a crisis sanitarias. Este proyecto busca realizar una investigación internacional comparativa para identificar cómo estas políticas se implementaron en diferentes contextos históricos, particularmente durante la transición del siglo XIX al XX, y cómo se relacionan con las medidas contemporáneas adoptadas ante la COVID-19. La comparación permitirá identificar patrones comunes y lecciones aprendidas que puedan informar futuras respuestas sanitarias globales.

3. Redefinición de Territorios Rurales Post-Pandemia: Logística y Extracción Productiva

La pandemia ha generado una transformación significativa en los territorios rurales, marcando una ruptura con las condiciones preexistentes. En particular, se busca analizar cómo la relación entre logística y extracción productiva ha impactado estos espacios, especialmente en áreas dedicadas a la agricultura intensiva y el uso de invernaderos. Este fenómeno está reconfigurando el territorio rural en términos sociales, económicos y ambientales.

4. Contraste y relación entre pandemia, pobreza y contexto territorial.

Esta línea de investigación analiza la intersección entre la pandemia y su impacto en territorios caracterizados por la pobreza y su ubicación en la periferia geográfica. Se centra en analizar las correlaciones entre las variables conflicto-pandemia-contexto territorial, enfatizando la escala local. Además, se busca comprender las respuestas emergentes ante la crisis sanitaria y sus implicaciones en el desarrollo territorial.



Para abordar estas líneas de investigación, se identificaron los siguientes posibles casos de estudio:



• **España:** El Ejido y Almería, conocidos como "El Mar de Plástico", representan ejemplos clave de producción intensiva de tomate en invernaderos.



• **Italia:** La región de Puglia (Sicilia, Pachino) con la producción de jitomate cherry, y el Parque Agrícola del Sur de Milán, el mayor de su tipo en Italia.



• **México:** La Ribera de Chapala, destacada por su producción en invernaderos de frutos rojos.



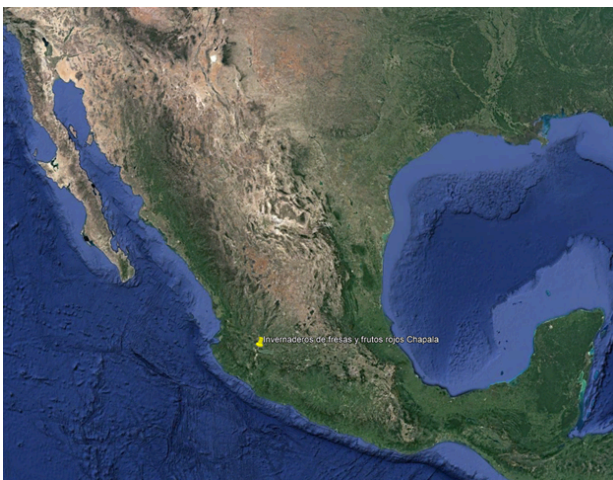
• **Colombia:** El caso de estudio en el municipio de Tumaco permite identificar mecanismos espontáneos y resilientes basados en tradiciones y lógicas locales, así como medir el impacto del conflicto en estos contextos.



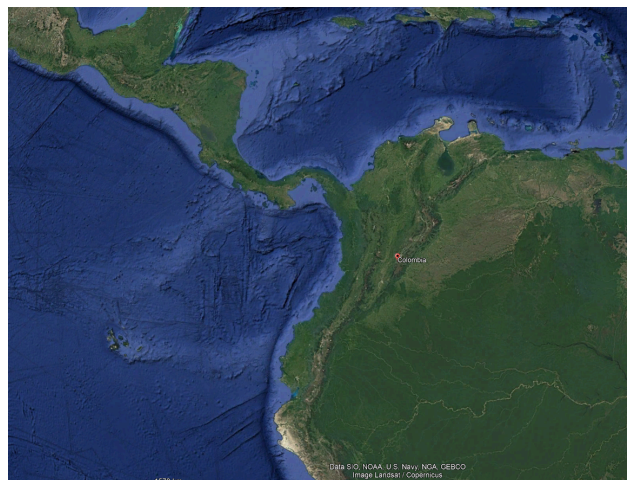
• **España**



• **Italia**



• **México**



• **Colombia**



RECUESTO HISTÓRICO DE PANDEMIAS Y EPIDEMIAS: UN ENFOQUE RETROSPECTIVO EN EL MARCO DEL OBJETIVO 1

En el marco de la investigación correspondiente al **objetivo 1**, se decidió integrar un análisis retrospectivo que permitiera contextualizar las respuestas y transformaciones territoriales ante la pandemia de COVID-19. Con este propósito, se acordó realizar un recuento histórico de pandemias y epidemias ocurridas en diferentes momentos de la historia. Este enfoque buscaba identificar patrones comunes, estrategias implementadas y las repercusiones de estos eventos en diversos contextos territoriales y sociales, a fin de enriquecer la perspectiva comparativa y crítica sobre el fenómeno actual.

El ejercicio planteó como meta principal abordar, desde los escenarios o países participantes en el proyecto, cómo se enfrentaron problemáticas similares en el pasado. Esto incluyó analizar tanto las políticas públicas adoptadas como los impactos económicos, sociales y territoriales en cada caso. La intención fue construir una visión colectiva que permitiera comprender las respuestas históricas a crisis sanitarias y sus posibles paralelismos con la pandemia de COVID-19.

DINÁMICA DE TRABAJO

En el marco de la investigación correspondiente al objetivo 1, durante las semanas siguientes al establecimiento de estas líneas de análisis, los equipos de investigación se dedicaron a seleccionar y estudiar casos representativos de pandemias y epidemias en distintos momentos históricos. Cada equipo tuvo la tarea de:

- Seleccionar un caso o país relevante según la historia de pandemias o epidemias en su región.
- Investigar y documentar las medidas sanitarias, económicas y territoriales adoptadas en respuesta a la crisis, incluyendo las transformaciones sociales asociadas.
- Presentar los hallazgos al resto del grupo, permitiendo la reflexión conjunta sobre las similitudes y diferencias entre los casos históricos y el impacto de la COVID-19.



CASOS DE ESTUDIO Y PUNTOS DE ANÁLISIS

Los temas seleccionados incluyeron:

- Políticas higienistas del siglo XIX y principios del XX, implementadas en Europa y América Latina, incluyendo su impacto en la configuración de ciudades y territorios.
- La influencia de pandemias como la gripe española (1918-1920) en diferentes países, destacando cambios sociales y urbanos.
- Las respuestas territoriales y sociales ante epidemias más localizadas, como el cólera en el siglo XIX o el VIH/SIDA en las últimas décadas del siglo XX.

El análisis de estos casos permitió generar un marco comparativo sólido para abordar las implicaciones de la pandemia de COVID-19 desde una perspectiva histórica.

Este ejercicio no solo enriqueció la comprensión del fenómeno actual, sino que también ofreció una base para reflexionar sobre las lecciones aprendidas y su aplicabilidad en la gestión de futuras crisis sanitarias, desde las distintas perspectivas y contextos territoriales.





ACTIVIDADES REALIZADAS | OBJETIVO 1

SEPTIEMBRE 2021 A ENERO 2022



Reunión Proyecto de Investigación. Territorios P...

Descargar (7 archivos)

FONDO DE APOYO A LA INVESTIGACIÓN EN EL ITESO 2021

DICTAMEN DEL PROYECTO "TERRITORIOS POSTPANDEMIA. TRANSFORMACIONES Y ADAPTACIONES AMBIENTALES Y SOCIO ESPACIALES DE ENTORNOS URBANOS Y RURALES A PARTIR DEL COVID-19; ESTUDIOS COMPARATIVOS INTERDISCIPLINARES EN EL CONTEXTO EUROPEO Y LATINOAMERICANO", COORDINADO POR LA DRA. MONICA SOLORZANO GIL, DEL DEPARTAMENTO DEL HÁBITAT Y DESARROLLO URBANO (DHU) 08 de julio de 2021

La Comisión de Evaluación nombrada *ad casum*, considerando:

1. Este proyecto tiene como objetivo analizar los impactos y vulnerabilidades que ha tenido la pandemia por COVID 19 sobre el territorio, los cambios y posibles transformaciones, así como los procesos de adaptación y resiliencia a escala urbano-rural, desde las perspectivas: ambiental, económico-social, político-institucional y cultural, y sus dinámicas sociales. Pretende, también, hacer un estudio comparativo con otros contextos latinoamericanos y europeos.
2. El proyecto es coordinado por una académica con experiencia en trabajo interdisciplinario y está respaldado por un equipo de 14 académicos de diferentes perfiles: cuatro académicos del DHU y del Centro Interdisciplinario para la Formación y la Vinculación Social (CIFOVIS); cuatro de universidades internacionales (Pontificia Universidad Javeriana de Bogotá en Colombia, Politécnico de Turín en Italia y Universitat Politècnica de Valencia en España); dos estudiantes de la Maestría en Ciudad y Espacio Público Sostenible; y un estudiante de PAP. Como intelectuales sociales se mencionan a la Procuraduría de Desarrollo Urbano, la Red de Ciclovías Recreativas de las Américas y el Laboratorio de Innovación Urbana.
3. La investigación propuesta se relaciona con los ajustes que plantea la pandemia de COVID-19 a

Mensajes de chat

- SOLORZANO GIL, MONICA 29:02: Bienvenido Adolfo
- SOLORZANO GIL, MONICA 29:11: estamos revisando las recomendaciones al dictamen del proyecto
- Adolfo Vigil 29:17: Buenas tardes, perdona el retraso
- SOLORZANO GIL, MONICA 29:18: y estableciendo pautas para poder atender y avanzar

ACTIVIDADES REALIZADAS | OBJETIVO 1

SEPTIEMBRE 2021 A ENERO 2022



Zoom Meeting

Recording...

Participants (14)

- SOLORZANO GIL... (Host, me)
- Antonio di Campi (Guest)
- Stephanie Zúñiga... (Co-host, guest)
- Adolfo Vigil (Guest)

Chat

From DE LA PEÑA DOMENE, M... to Everyone:

<https://mito.com/welcomeonboard/VTNzC2JQ2N4UWJvNnc1Qmh5Tjd3amsWUz6NWR6ZUxWaxXnuW7zxbXg4ekNmQ6xxTUZaYXhMw5EzYdXpQh3zwMzCQNDU3MzQ5NDQ>

Who can see your messages? Recording On

To: Everyone

Type message here...



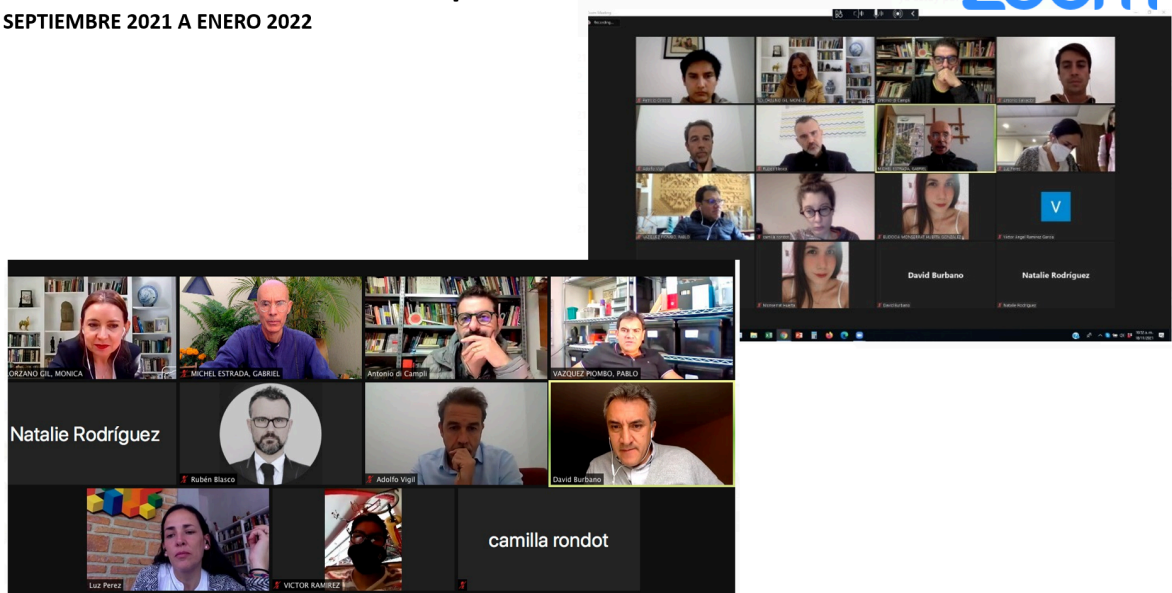
ACTIVIDADES REALIZADAS | OBJETIVO 1

SEPTIEMBRE 2021 A ENERO 2022



ACTIVIDADES REALIZADAS | OBJETIVO 1

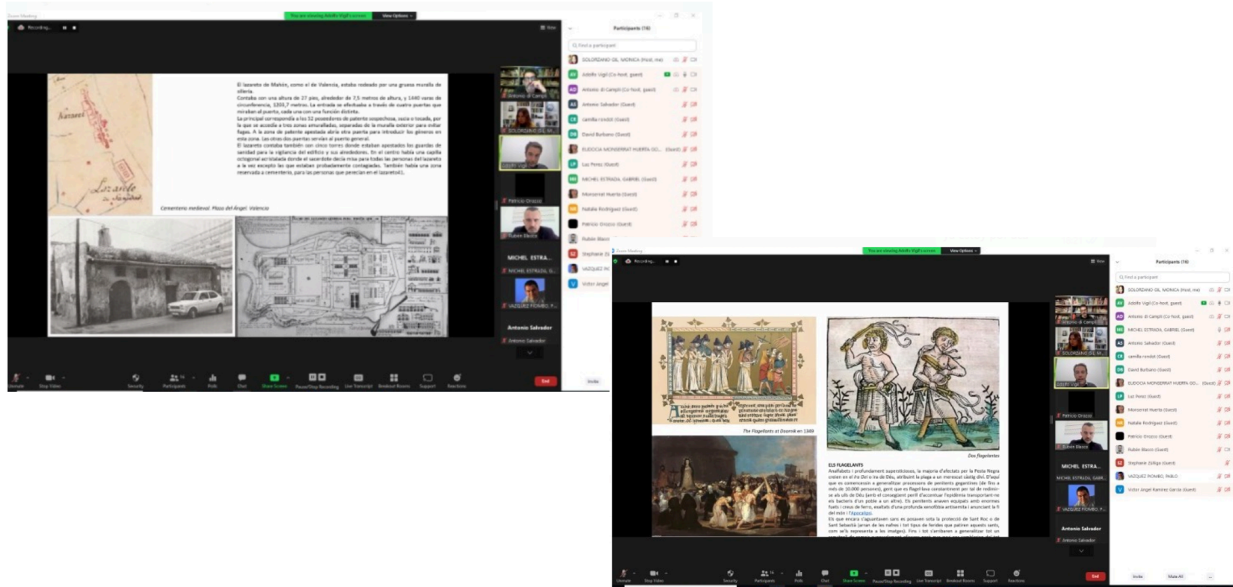
SEPTIEMBRE 2021 A ENERO 2022





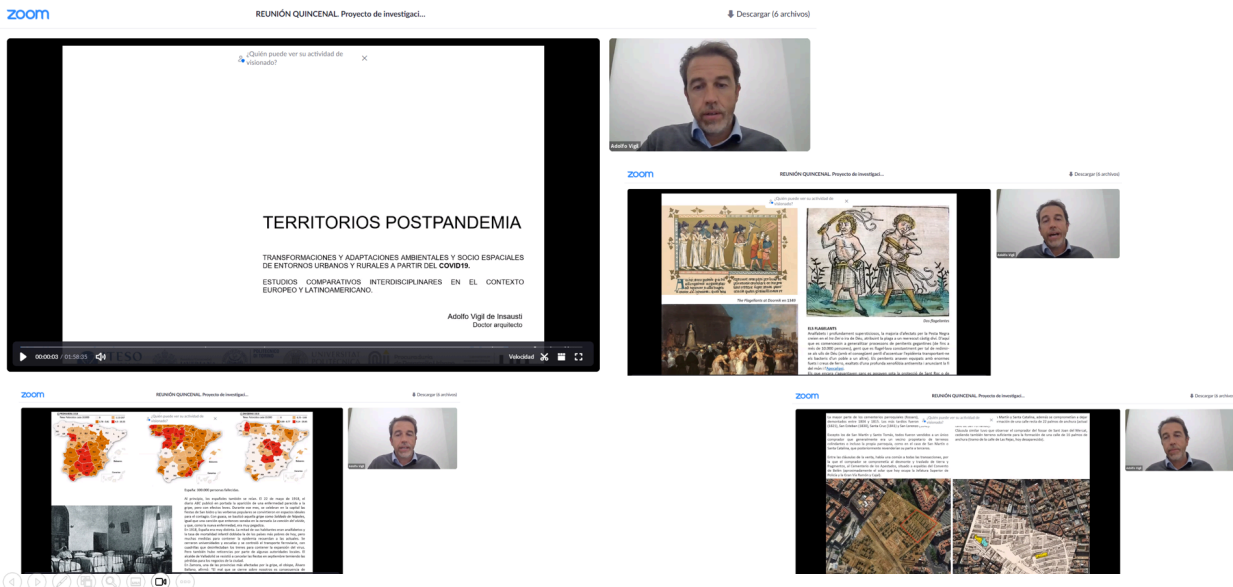
ACTIVIDADES REALIZADAS | OBJETIVO 1

SEPTIEMBRE 2021 A ENERO 2022



ACTIVIDADES REALIZADAS | OBJETIVO 1

SEPTIEMBRE 2021 A ENERO 2022





ACTIVIDADES REALIZADAS | OBJETIVO 1

zoom REUNIÓN QUINCENAL Proyecto de investigaci... Descargar (6 archivos)

ANTONIO DI CARPI, ANTONIO SALVADOR, KAMILA BONDY, DIEGO FOLTI

18.11.21

zoom REUNIÓN QUINCENAL Proyecto de investigaci... Descargar (6 archivos)

I. Habitar en proximidad

zoom REUNIÓN QUINCENAL Proyecto de investigaci... Descargar (6 archivos)

zoom REUNIÓN QUINCENAL Proyecto de investigaci... Descargar (6 archivos)

ACTIVIDADES REALIZADAS | OBJETIVO 1

zoom REUNIÓN QUINCENAL Proyecto de investigaci... Descargar (6 archivos)

PRIMER SEMINARIO INTERNACIONAL DEL ARTE CLASIFICADO Y MONUMENTALIZADO

ENFERMEDAD(ES) EN COLOMBIA

CONFORMACIONES ESPACIO-TERRITORIALES

Historia de la salud enfermedades

contexto eventos contexto

Geografía condiciones naturales

históricos sociales económicos políticos culturales

marginación política y económica racismo conflicto dominio territorial

conformación y transformación de hábitats respuestas espaciales, culturales y sociales conformación de prácticas de Higiene, Leyes de Sanidad, Juntas de Socorro, etc. Barrios obreros, medidas urbanas, hospitales, etc.

respuestas y acciones

NATURALEZA SOCIEDAD

zoom REUNIÓN QUINCENAL Proyecto de investigaci... Descargar (6 archivos)

CONFERENCIA Y DEBATE

1880-1890 1890-1900 1900-1910 1910-1920 1920-1930 1930-1940 1940-1950 1950-1960 1960-1970 1970-1980 1980-1990 1990-2000 2000-2010 2010-2020

ÉPOCA PREINDEPENDENCIA ÉPOCA INDEPENDENCIA PERIODO DE TRANSICIÓN ÉPOCA REPUBLICANA ÉPOCA TRANSICIÓN ÉPOCA MODERNA 2021

zoom REUNIÓN QUINCENAL Proyecto de investigaci... Descargar (6 archivos)

ÉPOCA REPUBLICANA 1830 1840 1850

ÉPOCA COLONIAL 1492 1500

zoom REUNIÓN QUINCENAL Proyecto de investigaci... Descargar (6 archivos)

ÉPOCA COLONIAL 1492 1500

zoom REUNIÓN QUINCENAL Proyecto de investigaci... Descargar (6 archivos)

ÉPOCA COLONIAL 1492 1500



ACTIVIDADES REALIZADAS | OBJETIVO 1

zoom

REUNIÓN QUINCENAL Proyecto de Investigaci...

Descargar (6 archivos)

Equipo de Investigación

Mtro. Carlos Romero Sánchez
I.E.U. Rubén Blasco Talaván

Proyecto:

Territorios Post Pandemia

Transformaciones y adaptaciones ambientales y socio espaciales de los entornos urbanos y rurales a partir del COVID 19.

Estudios comparativos interdisciplinarios en el contexto europeo y latinoamericano.

Perspectiva político-institucional. Retrospectiva histórica de la actuación pública ante pandemias y epidemias en Jalisco.



Epidemia o cólera de Jalisco en 1833. Grabado de la Colección de grabados de la Biblioteca de la Universidad de Guadalajara.

Presentación 01
Versión 01



zoom

REUNIÓN QUINCENAL Proyecto de Investigaci...

Descargar 6 archivos

Síntesis histórica epidemiológica.

LA UNICIÓN DE TERRITORIOS POST PANDEMIA EN MÉXICO

Retrospectiva de la actuación pública ante pandemias y epidemias en Jalisco.

Retrospectiva de la actuación pública ante pandemias y epidemias en Jalisco.

Retrospectiva de la actuación pública ante pandemias y epidemias en Jalisco.

Retrospectiva de la actuación pública ante pandemias y epidemias en Jalisco.

Retrospectiva de la actuación pública ante pandemias y epidemias en Jalisco.

Retrospectiva de la actuación pública ante pandemias y epidemias en Jalisco.

Retrospectiva de la actuación pública ante pandemias y epidemias en Jalisco.

Retrospectiva de la actuación pública ante pandemias y epidemias en Jalisco.

Retrospectiva de la actuación pública ante pandemias y epidemias en Jalisco.

Retrospectiva de la actuación pública ante pandemias y epidemias en Jalisco.

Retrospectiva de la actuación pública ante pandemias y epidemias en Jalisco.

Retrospectiva de la actuación pública ante pandemias y epidemias en Jalisco.

Retrospectiva de la actuación pública ante pandemias y epidemias en Jalisco.

Retrospectiva de la actuación pública ante pandemias y epidemias en Jalisco.

Retrospectiva de la actuación pública ante pandemias y epidemias en Jalisco.

Retrospectiva de la actuación pública ante pandemias y epidemias en Jalisco.

Retrospectiva de la actuación pública ante pandemias y epidemias en Jalisco.

Retrospectiva de la actuación pública ante pandemias y epidemias en Jalisco.

Retrospectiva de la actuación pública ante pandemias y epidemias en Jalisco.

Retrospectiva de la actuación pública ante pandemias y epidemias en Jalisco.

Retrospectiva de la actuación pública ante pandemias y epidemias en Jalisco.

Retrospectiva de la actuación pública ante pandemias y epidemias en Jalisco.

Retrospectiva de la actuación pública ante pandemias y epidemias en Jalisco.

Retrospectiva de la actuación pública ante pandemias y epidemias en Jalisco.

Retrospectiva de la actuación pública ante pandemias y epidemias en Jalisco.

Retrospectiva de la actuación pública ante pandemias y epidemias en Jalisco.

Retrospectiva de la actuación pública ante pandemias y epidemias en Jalisco.

Retrospectiva de la actuación pública ante pandemias y epidemias en Jalisco.

Retrospectiva de la actuación pública ante pandemias y epidemias en Jalisco.

Retrospectiva de la actuación pública ante pandemias y epidemias en Jalisco.

Retrospectiva de la actuación pública ante pandemias y epidemias en Jalisco.

Retrospectiva de la actuación pública ante pandemias y epidemias en Jalisco.

Retrospectiva de la actuación pública ante pandemias y epidemias en Jalisco.

Retrospectiva de la actuación pública ante pandemias y epidemias en Jalisco.

Retrospectiva de la actuación pública ante pandemias y epidemias en Jalisco.

Retrospectiva de la actuación pública ante pandemias y epidemias en Jalisco.

Retrospectiva de la actuación pública ante pandemias y epidemias en Jalisco.

Retrospectiva de la actuación pública ante pandemias y epidemias en Jalisco.

Retrospectiva de la actuación pública ante pandemias y epidemias en Jalisco.

Retrospectiva de la actuación pública ante pandemias y epidemias en Jalisco.

Retrospectiva de la actuación pública ante pandemias y epidemias en Jalisco.

Retrospectiva de la actuación pública ante pandemias y epidemias en Jalisco.

Retrospectiva de la actuación pública ante pandemias y epidemias en Jalisco.

Retrospectiva de la actuación pública ante pandemias y epidemias en Jalisco.

Retrospectiva de la actuación pública ante pandemias y epidemias en Jalisco.

Retrospectiva de la actuación pública ante pandemias y epidemias en Jalisco.

Retrospectiva de la actuación pública ante pandemias y epidemias en Jalisco.

Retrospectiva de la actuación pública ante pandemias y epidemias en Jalisco.

Retrospectiva de la actuación pública ante pandemias y epidemias en Jalisco.

Retrospectiva de la actuación pública ante pandemias y epidemias en Jalisco.

Retrospectiva de la actuación pública ante pandemias y epidemias en Jalisco.

Retrospectiva de la actuación pública ante pandemias y epidemias en Jalisco.

Retrospectiva de la actuación pública ante pandemias y epidemias en Jalisco.

Retrospectiva de la actuación pública ante pandemias y epidemias en Jalisco.

Retrospectiva de la actuación pública ante pandemias y epidemias en Jalisco.

Retrospectiva de la actuación pública ante pandemias y epidemias en Jalisco.

Retrospectiva de la actuación pública ante pandemias y epidemias en Jalisco.

Retrospectiva de la actuación pública ante pandemias y epidemias en Jalisco.

Retrospectiva de la actuación pública ante pandemias y epidemias en Jalisco.

Retrospectiva de la actuación pública ante pandemias y epidemias en Jalisco.

Retrospectiva de la actuación pública ante pandemias y epidemias en Jalisco.

Retrospectiva de la actuación pública ante pandemias y epidemias en Jalisco.

Retrospectiva de la actuación pública ante pandemias y epidemias en Jalisco.

Retrospectiva de la actuación pública ante pandemias y epidemias en Jalisco.

Retrospectiva de la actuación pública ante pandemias y epidemias en Jalisco.

Retrospectiva de la actuación pública ante pandemias y epidemias en Jalisco.

Retrospectiva de la actuación pública ante pandemias y epidemias en Jalisco.

Retrospectiva de la actuación pública ante pandemias y epidemias en Jalisco.

Retrospectiva de la actuación pública ante pandemias y epidemias en Jalisco.

ACTIVIDADES REALIZADAS | OBJETIVO 1

zoom


REUNIÓN QUINCENAL Proyecto de Investigaci...

Descargar (7 archivos)

PRESENTACIÓN AVANCES DE PROYECTO DE INVESTIGACIÓN para OBJETIVO 1. / (20 de enero 2022)

TERRITORIOS POST PANDEMIA Transformaciones y adaptaciones ambientales y socio espaciales de los entornos urbanos y rurales a partir del COVID 19. Estudios comparativos interdisciplinarios en el contexto europeo y latinoamericano

Presentan:
Dra. Mónica Solórzano / Dr. Pablo Vázquez Piombo / Arq. Montserrat Huerta
Departamento del Hábitat y Desarrollo Urbano



Mensaje de chat

Antonio de Campi 39:38

Sobre esa tema del hábitat indígena americano y de sus estrategias sanitarias sugiero revisar el trabajo de David Graber que escribió ensayos y libros interesantes sobre ese tema.

VAZQUEZ PIOMBO, PABLO 40:41

Gracias Antonio

Antonio de Campi 40:53

De nada

Rubén Blasco 01:49:21

REUNIÓN QUINCENAL Proyecto de Investigaci...

Descargar 7 archivos

ÉPOCA COLONIAL (1521-1810 XV-XVIII)



Mensaje de chat

Antonio de Campi 39:38

Sobre esa tema del hábitat indígena americano y de sus estrategias sanitarias sugiero revisar el trabajo de David Graber que escribió ensayos y libros interesantes sobre ese tema.

VAZQUEZ PIOMBO, PABLO 40:41

Gracias Antonio


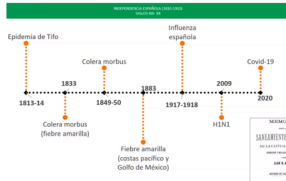
Antonio de Campi 40:53

De nada

Rubén Blasco 01:49:21

Epidemias siglos XVIII-XIX

- Epidemia de Tifo
- Cólera morbus (fiebre amarilla)
- Cólera morbus
- Fiebre amarilla (costas pacífico y Golfo de México)
- Influenza española
- H5N1
- Covid-19



Mensaje de chat

Antonio de Campi 39:38

Sobre esa tema del hábitat indígena americano y de sus estrategias sanitarias sugiero revisar el trabajo de David Graber que escribió ensayos y libros interesantes sobre ese tema.

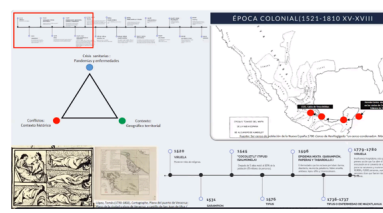
VAZQUEZ PIOMBO, PABLO 40:41

Gracias Antonio

Antonio de Campi 40:53

De nada

Rubén Blasco 01:49:21



Mensaje de chat

Antonio de Campi 39:38

Sobre esa tema del hábitat indígena americano y de sus estrategias sanitarias sugiero revisar el trabajo de David Graber que escribió ensayos y libros interesantes sobre ese tema.

VAZQUEZ PIOMBO, PABLO 40:41

Gracias Antonio

Antonio de Campi 40:53

De nada

Rubén Blasco 01:49:21



RESULTADOS PRELIMINARES

Los resultados de las investigaciones presentadas por los equipos evidenciaron cómo los contextos históricos y geográficos influyen en las respuestas a las crisis sanitarias, pero también mostraron patrones comunes como:

- La implementación de políticas higienistas como respuesta inmediata.
- El impacto desigual de las crisis en diferentes sectores sociales y económicos.
- La transformación de los territorios, tanto rurales como urbanos, como consecuencia de las medidas adoptadas.

Este análisis retrospectivo marcó un avance significativo en el cumplimiento del objetivo 1, al aportar una base histórica para contextualizar y enriquecer el análisis de las transformaciones territoriales y sociales derivadas de la pandemia actual.

ACTIVIDADES REALIZADAS | OBJETIVO 1

		2021					2022	
		8	9	10	11	12	1	2
OBJETIVO 1	Reuniones colegiadas del equipo de investigación para el seguimiento de avances							
Analizar cuál fue la respuesta de las ciudades y territorios a nivel global, ante situaciones similares en otros momentos de la historia, en otras pandemias, y los cambios y transformaciones que se generaron a partir de ello en la configuración de las ciudades y el territorio.	OBJETIVO 1							
	1.1. Análisis histórico de situaciones similares de pandemia, aproximaciones desde lo general a lo particular (por lugar y disciplina).							
	1.2. Reconocimiento de los ideales que han transformado al territorio surgidos de situaciones similares de pandemia en otros momentos de la historia.							
	1.3. Exposición de hallazgos particulares sobre cambios y transformaciones territoriales urbanas y rurales, desde la perspectiva de los ejes planteados. Otras experiencias históricas en torno a la resiliencia territorial.							
	1.4. Determinación metodológica y de posibles escenarios y dinámicas del pasado por observar en la actualidad.							



PLANIFICACIÓN DE PROXIMOS EVENTOS Y LOGÍSTICA

Se comenzó la planificación logística para el Seminario de investigación. Este evento como una oportunidad clave para compartir avances, generar retroalimentación y fortalecer la visibilidad del proyecto. Las actividades incluyen la definición del programa, invitación de ponentes y preparación de materiales de presentación.

PLANIFICACIÓN PARA LAS SIGUIENTES ETAPAS (ETAPA 2 Y 3)

Para la definición de posibles preguntas de investigación, se plantearon ideas clave para guiar el desarrollo de las siguientes etapas. Estas preguntas buscan profundizar en áreas específicas y asegurar que el enfoque del proyecto se mantenga alineado con sus objetivos estratégicos.

CONSIDERACIONES GENERALES DEL EQUIPO A PARTIR DEL PRIMER OBJETIVO



Valoración y/o replanteamiento de preguntas de investigación para abordar el objetivo 2 de forma propositiva. Reflexión grupal para abordar la siguiente etapa de investigación.

ACTIVIDADES / OBJETIVOS	2021				2022												
	8	9	10	11	12	1	2	3	4	5	6	7	8	9	10	11	12
2 Identificar escenarios actuales y las nuevas dinámicas que han transformado los entornos urbanos de los territorios de estudio y sus dinámicas durante esta pandemia, así como la capacidad de resiliencia urbana de éstos tanto desde la perspectiva social, económica, ambiental y cultural, identificando si los impactos socioterritoriales se pueden remediar, mitigar o reducir a niveles sostenibles.																	
2.1. Identificación de las condiciones inmediatas de los territorios, previo a la pandemia por COVID-19. En relación con los ejes temáticos (La disciplina y el lugar de origen).																	
2.2. Análisis y clasificación de las condiciones inmediatas de los territorios, previo a la pandemia por COVID-19. (Estudio comparado, trabajo interdisciplinario)																	
2.3. Identificación de los escenarios presentados por la pandemia por COVID-19. Con relación a los ejes temáticos.																	
2.4. Análisis y clasificación de los escenarios presentados por la pandemia por COVID-19, para la identificación de la capacidad de resiliencia que nos formule la identificación de la posibilidad de identificar los diversos impactos sobre el territorio. (Estudio comparado, trabajo interdisciplinario).																	
3 Delimitar las unidades de análisis territorial en cada contexto para el estudio comparado, con el propósito de determinar los principales cambios y transformaciones que se presentan en las ciudades y el territorio a partir de la pandemia por COVID-19.																	
Organización y coordinación conjunta del Simposio Territorios Post pandemia, con participación de las 4 Universidades participantes, para sumar otras instancias e instituciones para reflexionar la temática de investigación.																	
3.1. Construcción metodológica para la selección de las unidades de análisis territorial (categorías generales de análisis por territorio como tipo territorio o asentamiento, la escala de ciudad y localidades (rurales, medias, etc.); los recursos preexistentes en el territorio (naturales, culturales y patrimoniales, etc.); el potencial de desarrollo económico, el potencial para la recuperación en base a actividades económicas (turismo, por ejemplo); el nivel de marginación o desarrollo, entre otros factores; para el estudio comparativo de unidades similares) y en relación con los ejes temáticos.																	
3.2. Análisis comparado de las unidades de análisis territorial, derivadas de los escenarios presentados por la pandemia por COVID-19.																	
3.3. Síntesis y conclusiones del análisis comparado de las unidades de análisis territorial.																	
3.4. Planteamiento de metodologías para la clasificación de las unidades de análisis territorial en cada contexto para el planteamiento de respuestas post pandemia																	





SINTESIS DEL OBJETIVO 1

En resumen, el trabajo en el marco del objetivo 1 ha permitido establecer un enfoque claro y estructurado para abordar las transformaciones territoriales y sociales derivadas de la pandemia desde diferentes perspectivas. Las líneas de investigación definidas, junto con los casos de estudio seleccionados, proporcionan una base sólida para el análisis interdisciplinario y comparativo de estos fenómenos. Esto permitió generar aportaciones significativas sobre la evolución del territorio en un contexto post-pandemia en las siguientes etapas de la investigación.

Es importante destacar que el desarrollo de este apartado representó un esfuerzo sostenido y colaborativo, en el que la participación activa y comprometida de todo el equipo fue fundamental. A través de un trabajo estructurado y nutrido por las perspectivas diversas de cada integrante, se logró construir una comprensión profunda sobre las transformaciones territoriales y sociales derivadas de pandemias y epidemias en diferentes momentos de la historia.

Uno de los logros más significativos fue el análisis histórico de situaciones similares de crisis sanitaria. Este ejercicio permitió abordar el problema desde una perspectiva amplia, que transitó de lo general a lo particular, tomando en cuenta no solo los contextos específicos de lugar, sino también las disciplinas involucradas. Esta aproximación enriqueció el entendimiento colectivo y facilitó la identificación de patrones comunes y transformaciones recurrentes, tanto en el ámbito urbano como en el rural.

Además, se logró un reconocimiento de los ideales y principios que han transformado el territorio en respuesta a pandemias pasadas. Estos ideales, en muchos casos, se centraron en la implementación de políticas higienistas, la reorganización de los espacios públicos y privados, y la priorización de la salud y la seguridad como ejes fundamentales del desarrollo territorial. Este análisis permitió observar cómo las crisis sanitarias han actuado históricamente como catalizadores de cambio, impulsando nuevas formas de habitar y gestionar los territorios.



Otro aspecto destacado fue la exposición de hallazgos particulares sobre los cambios y transformaciones territoriales, tanto urbanas como rurales. Cada equipo presentó resultados específicos desde las perspectivas planteadas por los ejes temáticos, lo que permitió una visión multidimensional del problema. Este ejercicio reveló no solo las dinámicas de transformación territorial, sino también las desigualdades sociales y económicas que suelen agudizarse en estos contextos. También se profundizó en experiencias históricas relacionadas con la resiliencia territorial, identificando cómo distintas comunidades y territorios han enfrentado y superado desafíos similares en el pasado. Este enfoque ayudó a destacar los aprendizajes que podrían ser útiles para abordar las implicaciones actuales y futuras de la pandemia de COVID-19, fomentando una visión propositiva y orientada hacia el fortalecimiento de la resiliencia.

Finalmente, el trabajo colectivo permitió avanzar en la determinación metodológica y en la identificación de posibles escenarios y dinámicas del pasado que podrían ser observados y estudiados en la actualidad. Este proceso no solo enriqueció el marco teórico de la investigación, sino que también estableció una base sólida para la construcción de propuestas metodológicas que orienten los análisis futuros. En conjunto, este apartado no solo cumplió con los objetivos planteados inicialmente, sino que también demostró el valor del trabajo colaborativo y de la integración de perspectivas interdisciplinarias en la investigación. La comprensión alcanzada por todos los participantes es un reflejo del compromiso y la riqueza intelectual que caracterizan a este proyecto. Este avance sienta las bases para seguir profundizando en el análisis de los impactos territoriales y sociales de las crisis sanitarias, con un enfoque histórico que permita abordar los desafíos actuales de manera más integral y fundamentada.

Todo este trabajo previo, basado en el análisis histórico y la comprensión de las transformaciones territoriales derivadas de pandemias pasadas, se convierte en un punto de partida fundamental para abordar los objetivos 2 y 3. Esta nueva etapa se centró en identificar los escenarios actuales y las dinámicas que han transformado los entornos urbanos de los territorios de estudio durante la pandemia de COVID-19. Además, exploraremos su capacidad de resiliencia desde las perspectivas social, económica, ambiental y cultural, evaluando si los impactos socio-territoriales pueden ser remediados, mitigados o reducidos a niveles sostenibles, construyendo así una visión integral para enfrentar los retos presentes y futuros.

PROYECTO DE INVESTIGACIÓN

TERRITORIOS POST PANDEMIA

Transformaciones y adaptaciones ambientales y socio espaciales de entornos urbanos y rurales a partir del COVID 19.

Estudios comparativos interdisciplinarios en el contexto europeo y latinoamericano.

OBJETIVOS 2 Y 3

2. Analizar los principales cambios y transformaciones que se han sufrido en la actualidad en las ciudades y el territorio a partir de la pandemia actual.

3. Analizar las nuevas dinámicas que han transformado de forma irremediable los territorios y sus dinámicas durante esta pandemia.

PRESENTE (DIAGNÓSTICO)



3

OBJETIVOS 2 Y 3

AVANCES DE INVESTIGACIÓN

Durante el periodo de enero de 2022 hasta mayo 2023, se avanzó en el desarrollo de los objetivos 2 y 3. Dado que las condiciones de confinamiento aún se encontraban en un estado de indefinición, se optó por continuar trabajando en modalidad híbrida. La plataforma ZOOM se mantuvo como el principal medio de comunicación, permitiendo la organización de reuniones en horarios flexibles y adecuados para todos los participantes, tanto nacionales como internacionales. Los alcances de los objetivos durante esta fase incluyen:

2

Analizar los principales cambios y transformaciones que se han sufrido en la actualidad en las ciudades y el territorio a partir de la pandemia actual.

3

Analizar las nuevas dinámicas que han transformado de forma irremediable los territorios y sus dinámicas durante esta pandemia.

Esta etapa abarcó de enero a diciembre de 2022, llevándose a cabo completamente en línea debido a las restricciones sanitarias vigentes en ese momento.

Todo lo trabajado en la primera etapa de investigación, sirvió como punto de partida para el desarrollo del Objetivo 2, enfocado en identificar los escenarios actuales y las nuevas dinámicas que han transformado los entornos urbanos de los territorios de estudio durante esta pandemia, así como la capacidad de resiliencia urbana desde perspectivas sociales, económicas, ambientales y culturales. Este objetivo buscará analizar si los impactos socio-territoriales pueden ser remediados, mitigados o reducidos a niveles sostenibles, vinculando los aprendizajes históricos con los desafíos contemporáneos.



En este marco, el trabajo avanzó hacia el análisis de las cinco posibles líneas de investigación que orientarán el **objetivo 2** y que se consolidaron como ejes fundamentales:

1. **El desarrollo de la segunda residencia en épocas post pandémicas**, abordando el impacto en las dinámicas urbanas y rurales por el incremento de segundas residencias como respuesta a la pandemia.
2. **Políticas higienistas a partir de crisis sanitarias**, con un enfoque comparativo entre países y regiones, identificando continuidades y rupturas con respecto a las políticas del pasado.
3. **Redefinición de territorios rurales post pandemia a partir de la relación entre logística y extracción productiva**, con estudios específicos en territorios transformados por invernaderos, como El Ejido en España, Pachino en Italia, la Ribera de Chapala en México, y otros.
4. **Contraste y relación entre pandemia y pobreza**, o el análisis del impacto de la pandemia en **las relaciones centro-periferia** y el contexto geográfico-territorial, como en el caso del municipio de Tumaco en Colombia. Este estudio incluirá un enfoque en los mecanismos espontáneos y resilientes basados en tradiciones y lógicas locales, así como la medición del impacto del conflicto.
5. **La transformación del espacio público a partir de la pandemia**, explorando los cambios en el uso, diseño y apropiación de los espacios públicos en diferentes contextos territoriales.

El **objetivo 3** retomará estas líneas para profundizar en los escenarios actuales y las dinámicas específicas de los territorios de estudio, enfocándose en la capacidad de resiliencia territorial y la identificación de respuestas frente a los impactos de la pandemia. La dinámica metodológica en estos objetivos se centrará en establecer contrastes entre las respuestas actuales y aquellas que históricamente se implementaron en otras pandemias, abordando tanto las particularidades de cada territorio como las convergencias observadas. De esta manera, los dos objetivos (2 y 3) están enmarcados en el análisis del presente, permitiendo una comprensión integral de las transformaciones territoriales durante esta pandemia, a la vez que se fundamentan en el conocimiento histórico construido en la primera etapa, para formular propuestas que consideren las lecciones del pasado y las necesidades del presente.



Con el propósito de fortalecer la salida de productos de investigación, más allá del objetivo final del proyecto, se decidió continuar con el análisis detallado de cada uno de los escenarios internacionales y de las respuestas actuales a la pandemia. Este trabajo permitió no solo sistematizar aspectos clave relacionados con las transformaciones territoriales y urbanas, sino también identificar posibles oportunidades de divulgación científica para los resultados de la investigación.

Las reuniones se llevaron a cabo con frecuencia, manteniendo una participación activa y comprometida por parte de la mayoría de los investigadores. Es de mencionar que si tuvimos algunas bajas con respecto al grupo de investigación iniciales, ya que algunos, por diversas circunstancias dejaron de atender y participar en el proyecto de investigación. A su vez, hubo la incorporación de otros perfiles, como investigadores del Politécnico de Milán, por ejemplo.

Durante cada sesión, se reportaron avances significativos que fueron organizados y sistematizados de manera paralela, enriqueciendo el proceso colectivo de reflexión y análisis. Este enfoque colaborativo facilitó no solo la profundización en los temas de estudio, sino también el planteamiento de estrategias para alcanzar una mayor visibilidad académica. Asimismo, se trabajó en la búsqueda de plataformas, revistas científicas y espacios de divulgación adecuados para posicionar los productos de investigación en foros internacionales. Entre los espacios identificados destacan:

- Food and Communities in Post-COVID-19 Cities (Call for Papers - Urban Governance Journal – Elsevier).
- The Post-COVID City (Cambridge Journal of Regions, Economy and Society | Oxford Academic).
- The Future of Architecture and Urbanism in the Post-COVID Age (Online Conference | eahn).
- COVID-19 Urban Research-to-Action (Initiative on Cities).
- Covid-19 and Cities: Responses and Uncertainties (Emerald Publishing).
- npj Urban Sustainability.
- Buildings and Cities Journal (peer-reviewed international research).

Este enfoque en la divulgación permitió ampliar los horizontes del proyecto, buscando generar impacto no solo dentro de la comunidad académica, sino también en foros interdisciplinarios y de carácter práctico. Estas acciones consolidan el compromiso del equipo con la producción de conocimiento relevante y con la proyección de sus hallazgos en el ámbito global.



Dentro de las posibles salidas del proyecto de investigación, se hizo especial énfasis en la organización del Seminario de mayo de 2022 como un espacio clave para la presentación y discusión de los avances y hallazgos del equipo. Se revisaron las mesas temáticas, los alcances y la participación de investigadores nacionales e internacionales, considerando la posibilidad de que los productos generados a partir del seminario fueran publicados en diversos formatos y plataformas, tales como:

- Libro COMPLEXUS en un número especial
- Libro 5. Transiciones Territoriales, publicado por la PUJB, con un enfoque en los procesos de cambio territorial derivados de la pandemia.

Para configurar los contenidos del seminario, se definieron dos grandes perspectivas que enmarcarían la discusión y el análisis:

La **perspectiva del territorio**, centrada en:

- a) **Reconfiguración territorial**, incluyendo transformaciones urbanas y rurales ante las dinámicas impuestas por la pandemia.
- b) **Espacio público y movilidad urbana**, explorando los cambios en el uso y diseño de los espacios compartidos y los sistemas de transporte.

La **perspectiva social**, enfocada en:

- a) **Desigualdades sociales**, que se exacerbaban o se hicieron más evidentes durante la crisis sanitaria.
- b) **Medio ambiente y sistemas alimenticios**, abordando las implicaciones ambientales de la pandemia y las estrategias de sostenibilidad alimentaria en contextos urbanos y rurales.

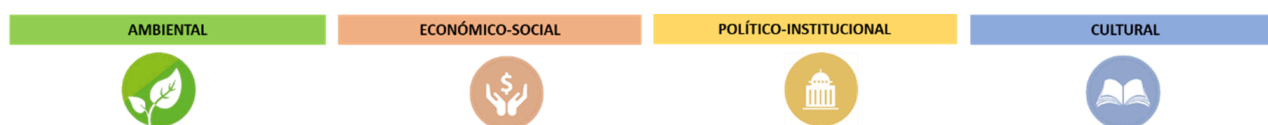
El seminario se planteó como una oportunidad no solo para consolidar los avances del proyecto, sino también para abrir nuevas líneas de diálogo interdisciplinar que enriquecerían los objetivos del proyecto.

A través de este espacio, se buscó generar una plataforma de reflexión colaborativa que permitiera sentar las bases para futuras publicaciones y para fortalecer el impacto de los resultados en el ámbito académico y social.



Para configurar el seminario se respetó el planteamiento anterior, y se trabajó en estructurar 4 mesas para abordar cada uno de los ejes temáticos.

Se desarrolló la estructura de presentación en cada mesa o eje temático y se realizaron invitaciones formales a diversos académicos e investigadores para configurar el cartel final, tomando como referencia los siguientes perfiles



AUTOR(ES)	TITULO
Pablo Vázquez Piombo, Mónica Solórzano Gil, Eudocia Monserrat Huerta Gonzalez	<i>La pandemia como fenómeno para la reconfiguración territorial. El caso del área metropolitana de Guadalajara.</i>
Carlos Romero Sánchez, Francisco Adonai Hernández Vázquez, Rubén Blasco Talaván.	<i>Re imaginando la Ciudad. La salud como punto de inflexión para la rehabilitación urbana.</i>
Natalie Rodríguez Echeverry David Burbano González	<i>Ruralidad y resistencia en la construcción de territorio (s) de periferia. El caso de las comunidades locales de Tumaco - Colombia en la Postpandemia.</i>
Antonio di Campi, Camilla Rondot, Antonio José Salvador,	<i>Plataformas, logísticas y redefiniciones de la ruralidad. Reflexiones a partir de los territorios rurales del norte de Apulia y del sur de Milán.</i>
Daniel Ignacio Arriaga Salamanca Gabriel Michel Estrada	<i>Las cuatro grandes crisis y la importancia del espacio público. Aplicaciones de políticas públicas para el uso del espacio público y movilidad a partir de la pandemia del covid-19.</i>
Ianira Vasallo	<i>Deschooling society. Repensar la ciudad a partir de los espacios educativos.</i>
Stephanie Zúñiga Esparza, Dra. Marín de la Peña Domene.	<i>El acceso a espacios verdes públicos en el Área Metropolitana de Guadalajara. Impacto de la pandemia COVID-19 en hábitos y percepciones de la población.</i>
Chiara Nifosi	<i>Crisis pandémica y cambio climático en el distrito costero-rural de la "franja transformada" en Sicilia: la carretera rural como clave de regeneración.</i>
Adriana González-Arias / Miguel Vilches Hinojosa	<i>Movilidad Humana -precaria y vulnerable- en contexto de Covid-19: tendencias internacionales y de la región Centro-Norteamericana.</i>
Mara Alejandra Cortés Lara, Luis Raúl Rodríguez Reyes, Mónica Esperanza López Franco, Oscar Humberto Castro Mercado, Alejandro Mendo Gutiérrez	<i>Referentes conceptuales para el análisis socio urbano de la pandemia por Covid-19 en el área metropolitana de Guadalajara, México.</i>
Efraín Jiménez Romo	<i>El contexto de los grupos originarios frente a una emergencia sanitaria (COVID-19).</i>
Rodrigo Rodríguez Guerrero, Gregorio Leal Martínez	<i>Las Redes Alimentarias Alternativas en el occidente de México ante la contingencia sanitaria por Covid-19.</i>
Luz Graciela Perez Lozano	<i>La construcción de la ciudad y el paisaje alimentario en escenarios de crisis.</i>
Nancy Merary Jiménez Martínez, Teresita Eliza Ruiz Pantoja	<i>El impacto de la pandemia por COVID-19 en el manejo de los residuos sólidos urbanos en México.</i>





Para llevar a cabo el encuentro y contar con retroalimentación nacional e internacional, se enviaron invitaciones formales a académicos e investigadores con perfiles destacados, invitándolos a participar y presentar los avances de sus investigaciones en el marco del Seminario. Este proceso permitió consolidar un cartel final enriquecido por perspectivas diversas y de alto rigor académico.



ITESO, Universidad
Jesuita de Guadalajara

Tlaquepaque, Jal., México 25 de abril de 2022

Estimados Adolfo Vigil de Insausti / Alfred Esteller Agustí
Isamar Herrera Piñuelas y Julia del Toro Soto
Universitat Politècnica de València
PRESENTE

Por medio de la presente les mandamos un cordial saludo y nos ponemos en contacto con ustedes por lo siguiente. Desde el ITESO Universidad Jesuita de Guadalajara, se está desarrollando un proyecto de Investigación internacional denominado: "Territorios Post Pandemia, transformaciones y adaptaciones ambientales y socio espaciales de entornos urbanos y rurales a partir del COVID 19. Estudios comparativos interdisciplinarios en el Contexto europeo y latinoamericano." En este proyecto participan diversas universidades latinoamericanas y europeas.

En el marco de este proyecto de investigación, se está programando el **Seminario Internacional "Transformaciones y adaptaciones ambientales y socio espaciales de los entornos urbanos y rurales a partir del COVID 19"**, en el que se está incorporando la participación de diversos especialistas, para enriquecer la discusión y reflexión en torno al tema desde distintos enfoques, visiones y experiencias. El seminario está dividido en dos grandes ejes, el primero que incorpora las perspectivas desde el territorio y en la que se integran dos mesas: (1) reconfiguración territorial y (2) espacio público y movilidad urbana. El segundo eje es el que aborda las perspectivas sociales: con dos mesas: (3) desigualdades sociales y (4) medio ambiente y sistemas alimentarios.

Con base en su línea de investigación sobre entornos urbanos durante el COVID, nos permitimos extenderle la presente INVITACIÓN COMO PONENTE en este Seminario. Se esperaría de parte suya, una participación de 20 minutos, contando con un espacio posterior de 10 minutos para diálogo y comentarios con los investigadores asistentes. Se llevará a cabo el 19 y 20 de mayo de 2022 de manera virtual, vía zoom, en un horario de 9:00 a 14:00 horas (Tiempo de México).

Las participaciones en el seminario así como los artículos en extenso, serán publicados en un número especial de la revista COMPLEXUS- Saberes entretreídos (<https://complexus.iteso.mx/>), como un producto de difusión de la ciencia. Se espera que este número sea publicado en 2022 y presentado este mismo año.

Agradecemos su pronta respuesta a esta invitación, reiterando que estaríamos encantados de contar con su participación en este Seminario Internacional. En caso afirmativo, le solicitamos el título de su ponencia, una semblanza curricular y una fotografía, para integrarlo al programa del evento. Aprovecho para enviarle un cordial saludo, quedando a sus órdenes.

Atentamente:

DRA. ARQ. MÓNICA SOLÓRZANO GIL
Coordinadora del Proyecto de Investigación. Departamento del Hábitat y Desarrollo Urbano

ITESO, Universidad Jesuita de Guadalajara
Periférico Sur Manuel Gómez Morán 8585. Col. iteso
Tlaquepaque, Jalisco, México. cp 45804
TEL. +52 (33) 3869 3434 FAX. +52 (33) 3869 3435
DOMICILIO FISCAL AP 31-175. Guadalajara, Jalisco, México. cp 45051
iteso.mx

AUSJAL





Las fechas del Seminario internacional se establecieron para llevarse a cabo el 18 y 19 de mayo de 2022, en modalidad virtual vía zoom, y se desarrollaron las piezas de comunicación para su difusión en redes y diversos medios.

SEMENARIO INTERNACIONAL

ITESO
Universidad Jesuita
de Guadalajara 

TRANSFORMACIONES Y ADAPTACIONES AMBIENTALES Y SOCIO ESPACIALES DE LOS ENTORNOS URBANOS Y RURALES A PARTIR DEL COVID- 19

ORGANIZADO EN EL MARCO DEL FONDO DE APOYO A LA INVESTIGACIÓN DEL ITESO 2021

19 Y 20 DE MAYO 2022

9:00-14:00 horas
(tiempo de México)

zoom



**ENTRADA
LIBRE**

REGISTRO:

bit.ly/TerritoriosPostPandemia

CONSULTA EL PROGRAMA EN:
<https://territoriospostpandemia.wordpress.com/>





En este Seminario, se impulsó la participación de académicos de otros Departamentos del ITESO, más allá del Departamento del Hábitat y Desarrollo Urbano, propiciando la interdepartamentalidad en la investigación y fomentando la apertura para incluir a otros académicos relevantes del ITESO en esta iniciativa. Este enfoque permitió consolidar un cartel final enriquecido por perspectivas diversas, promoviendo la colaboración interdisciplinaria. El cartel con las participaciones de los académicos e investigadores participantes en el Seminario se configuró de la siguiente forma:

PROGRAMA DEL SEMINARIO INTERNACIONAL

TRANSFORMACIONES Y ADAPTACIONES AMBIENTALES Y SOCIO ESPACIALES DE LOS ENTORNOS URBANOS Y RURALES A PARTIR DEL COVID-19

ORGANIZADO EN EL MARCO DEL FONDO DE APOYO A LA INVESTIGACIÓN DEL ITESO 2021

SESIÓN I. PERSPECTIVA DEL TERRITORIO Y CIUDAD
18 DE MAYO DE 2022

8:45 hrs. BIENVENIDA Y PRESENTACIÓN DEL SEMINARIO Y ACTIVIDADES DE LA JORNADA I



MESA 1

Reconfiguración territorial

9:00 hrs.
 **Impactos y modificaciones en los flujos turísticos en el Área Metropolitana de Guadalajara durante la pandemia**
Mónica Solórzano Gil / Eudocia Montserrat Huerta
ITESO Universidad Jesuita de Guadalajara / DHDU

9:30 hrs.
 **Vivienda diseminada y pandemia: estudio del área metropolitana de Valencia (España)**
Adolfo Vigil de Insausti / Alfred Esteller Agustí / Isamar Herrera Piñuelas / Julia del Toro Soto
Universitat Politècnica de València

10:00 hrs.
 **La pandemia como un nuevo factor configurador del paisaje urbano. El caso del área metropolitana de Guadalajara**
Pablo Vázquez Piombo
ITESO Universidad Jesuita de Guadalajara / DHDU

10:30 hrs.
 **Las ciclovías como respuesta ante la pandemia**
Gonzalo Stierling Aguayo
Fundación CicloRecreoVía, Chile / Red de Ciclovías Recreativas de las Américas

11:00 hrs.
 **Urbanismo con perspectiva de género. Guía de espacios de la vida cotidiana**
Inés Novella Abril
Universitat Politècnica de València

11:30 hrs. RELATORIA DE LA MESA I

11:45 hrs. PAUSA

MESA 2

Espacio público y movilidad urbana

12:00 hrs.
 **Aplicaciones de Políticas públicas para el uso del espacio público y movilidad a partir de la Pandemia del COVID-19.**
Gabriel Michel Estrada
ITESO Universidad Jesuita de Guadalajara, DHU / Red de Ciclovías Recreativas de las Américas

12:30 hrs.
 **Resiliencia y sostenibilidad de las ciudades a partir de las Cua4 crisis globales**
Daniel Ignacio Arriaga Salamanca
Observatorio Distrital del Espacio Público de Bogotá

13:00 hrs.
 **Reimaginando la ciudad. La salud como punto de inflexión para la rehabilitación urbana**
Carlos Romero Sánchez / Rubén Blasco Talavan / Francisco Hernández Vázquez
Procuraduría de Desarrollo Urbano del Estado de Jalisco

13:30 hrs.
 **COVID-19 y espacios verdes públicos en el Área Metropolitana de Guadalajara. Impacto de la pandemia en hábitos y percepciones de la población**
Marines de la Peña Domene / Stephanie Zuñiga Esparza
ITESO Universidad Jesuita de Guadalajara / CIFOVIS, DHDU

14:00 hrs.
 **Resiliencia y sustentabilidad del hábitat en la nueva normalidad. Vivienda + Barrio + Ciudad después del COVID-19**
Dra. Mara A. Cortés Lara (Coord.)
ITESO Universidad Jesuita de Guadalajara / DHDU

14:30 hrs. RELATORIA DE LA MESA 2

18 Y 19 DE MAYO 2022

8:45-14:45 horas (tiempo de México)

CONSULTA EL PROGRAMA EN:
<https://territoriospostpandemia.wordpress.com/>

REGISTRO:

bit.ly/TerritoriosPostPandemia




ENTRADA LIBRE





PROGRAMA DEL SEMINARIO INTERNACIONAL



TRANSFORMACIONES Y ADAPTACIONES AMBIENTALES Y SOCIO ESPACIALES DE LOS ENTORNOS URBANOS Y RURALES A PARTIR DEL COVID-19

ORGANIZADO EN EL MARCO DEL FONDO DE APOYO A LA INVESTIGACIÓN DEL ITESO 2021

SESIÓN I. PERSPECTIVA DEL SOCIAL Y AMBIENTAL


19 DE MAYO DE 2022

8:45 hrs. PRESENTACIÓN Y RELATORÍA DE LA JORNADA 1 ACTIVIDADES DE LA JORNADA 2

MESA 3


Desigualdades sociales

9:00 hrs.

 **Ruralidad y resistencia en la construcción de territorio(s) de periferia. Aproximaciones al caso de las comunidades locales de Tumaco Colombia**


David Armando Burbano González /
Natalie Mercedes Rodríguez Echeverry
Pontificia Universidad Javeriana de Bogotá

9:30 hrs.

 **Por una ciudad compacta y más resiliente: el papel estratégico de las manzanas con patio**

Lavinia Maria Dondi / Michele Morganti
Politécnico de Milano

10:00 hrs.

 **Movilidad Humana en contexto de COVID-19: tendencias mundiales y de la región CA&NA.**


Adriana González Arias / Miguel Vilches Hinojosa
ITESO Universidad Jesuita de Guadalajara, DSOJ / Universidad de Guanajuato

10:30 hrs.

 **Deschooling society. Repensar la ciudad a partir de los espacios educativos**

Ianira Vasallo
Politécnico de Torino

11:00 hrs.

 **Alternativas de comunidades y grupos indígenas frente a la pandemia**

Efraín Jiménez Romo
ITESO Universidad Jesuita de Guadalajara / COINCIDE

11:30 hrs. RELATORIA DE LA MESA 3

11:45 hrs. PAUSA

18 Y 19 DE MAYO 2022

8:45-14:45 horas (tiempo de México)


CONSULTA EL PROGRAMA EN:

<https://territoriospostpandemia.wordpress.com/>

MESA 4


Medio ambiente y sistemas alimenticios

12:00 hrs.

 **Plataformas, logísticas y redefiniciones de la ruralidad. Reflexiones a partir de los territorios rurales del norte de Puglia y del sur de Milán.**


Antonio di Campli / Antonio José Salvador /
Camila Rondot
Politécnico de Torino

12:30 hrs.

 **Costa plástica. Crisis pandémica y cambio climático en el distrito costero-rural del sureste de Sicilia y en el caso de Scicli.**


Chiara Nifosi
Politécnico de Milano

13:00 hrs.

 **Las redes alimentarias alternativas en el occidente de México ante la contingencia sanitaria por COVID-19**


Rodrigo Rodríguez Guerrero / Gregorio Leal Martínez
ITESO Universidad Jesuita de Guadalajara / COINCIDE / CIFOVIS

13:30 hrs.

 **Paisaje alimentario y su influencia en las preferencias alimentarias de la población en el AMG en el contexto de la pandemia por COVID-19.**

Luz Graciela Perez Lozano
ITESO Universidad Jesuita de Guadalajara / DHDU

14:00 hrs.

 **Impactos de la pandemia en el manejo de los residuos en México**

Nancy Merary Jimenez Martinez
CRIM-UNAM

14:30 hrs. RELATORIA DE LA MESA 4

14:45 hrs. CLAUSURA DEL SEMINARIO

REGISTRO:

bit.ly/TerritoriosPostPandemia



ENTRADA LIBRE





Este seminario fue fundamental para fomentar el intercambio académico interdisciplinario y fortalecer la colaboración internacional, abordando problemáticas territoriales desde enfoques innovadores y promoviendo la construcción colectiva de conocimiento aplicable.

SEMINARIO INTERNACIONAL

TRANSFORMACIONES Y ADAPTACIONES AMBIENTALES Y SOCIO ESPACIALES DE LOS ENTORNOS URBANOS Y RURALES A PARTIR DEL COVID-19

ORGANIZADO EN EL MARCO DEL FONDO DE APOYO A LA
INVESTIGACIÓN DEL ITESO 2021

18 Y 19 DE MAYO 2022

8:45-14:45 horas (Tiempo de México)

zoom

ENTRADA LIBRE

REGISTRO:

bit.ly/TerritoriosPostPandemia

CONSULTA EL PROGRAMA EN:

<https://territoriospostpandemia.wordpress.com/>



POLITECNICO MILANO 1863

Procuraduría de Desarrollo Urbano del Estado de Sonora

Ciclovías Recreativas de las Américas





RELATORÍA MESA 1 RECONFIGURACIÓN TERRITORIAL

SEMINARIO INTERNACIONAL

TRANSFORMACIONES Y ADAPTACIONES AMBIENTALES Y SOCIO ESPACIALES DE LOS ENTORNOS URBANOS Y RURALES A PARTIR DEL COVID-19

ORGANIZADO EN EL MARCO DEL FONDO DE APOYO A LA INVESTIGACIÓN DEL ITESO 2021



ITESO, Universidad
Jesuita de Guadalajara

MESA I

RECONFIGURACIÓN TERRITORIAL

9:00 hrs.

Impactos y modificaciones en los flujos turísticos en el Área Metropolitana de Guadalajara durante la pandemia

Mónica Solórzano Gil / Eudocia Montserrat Huerta
ITESO Universidad Jesuita de Guadalajara / DHDU

9:30 hrs.

Vivienda diseminada y pandemia: estudio del área metropolitana de Valencia (España)

Adolfo Vigil de Insausti / Alfred Esteller Agustí /
Isamar Herrera Piñuelas /
Julia del Toro Soto
Universitat Politècnica de València

10:00 hrs.

La pandemia como un nuevo factor configurador del paisaje urbano. El caso del área metropolitana de Guadalajara

Pablo Vázquez Piombo
ITESO Universidad Jesuita de Guadalajara / DHDU

10:30 hrs.

Las ciclovías como respuesta ante la pandemia

Gonzalo Stierling Aguayo
Fundación CicloRecreoVía, Chile / Red de Ciclovías
Recreativas de las Américas

11:00 hrs.

Urbanismo con perspectiva de género. Guía de espacios de la vida cotidiana

Inés Novella Abril
Universitat Politècnica de València

11:30 hrs. RELATORIA DE LA MESA I

11:45 hrs. PAUSA



La **mesa 1** abordó los impactos y modificaciones en el entorno urbano, la movilidad y los patrones de habitabilidad derivados de la pandemia del COVID-19, desde una perspectiva global e interdisciplinaria.

Impactos en los flujos turísticos del Área Metropolitana de Guadalajara (México)

Mónica Solórzano Gil y Eudocia Montserrat Huerta presentaron cómo la pandemia alteró significativamente los flujos turísticos en Guadalajara. Se discutieron los cambios en el uso del espacio público, con un enfoque en la capacidad de carga reducida de estos espacios (de 5 a 4 personas por unidad), así como las implicaciones sociales y económicas para la región.



Vivienda diseminada y la pandemia en Valencia (España)

Adolfo Vigil de Insausti y su equipo analizaron cómo la pandemia promovió la migración de habitantes desde grandes ciudades hacia áreas periféricas o rurales, en particular a localidades con menos de 50,000 habitantes. Este fenómeno fue seguido por un retorno gradual a las ciudades tras la crisis sanitaria, acompañado por un aumento en los precios de vivienda tanto en las zonas centrales como periféricas.

Transformaciones en el paisaje urbano de Guadalajara (México)

Pablo Vázquez Piombo hizo un recuento de los cambios históricos y recientes en el paisaje urbano de Guadalajara, vinculándolos con crisis sanitarias como la del COVID-19. El análisis destacó la expansión territorial y los nuevos modelos de vivienda como respuesta a la pandemia, así como la posibilidad de replantear formas de habitabilidad más sostenibles y resilientes.

Ciclovías como respuesta a la pandemia (Chile y América Latina)

Gonzalo Stierling Aguayo exploró el uso de ciclovías y espacios peatonales como medidas temporales durante la pandemia. Mientras en algunas ciudades se mantuvieron como soluciones permanentes, en otras desaparecieron al terminar las restricciones. Sin embargo, la pandemia también incentivó el uso de vehículos particulares debido al temor al transporte público, lo que agravó la saturación vehicular.

Urbanismo con perspectiva de género

Inés Novella Abril presentó una guía para proyectar espacios de la vida cotidiana con criterios de género, destacando las desigualdades y la violencia de género acentuadas durante la pandemia. Propuso enfoques habitacionales inclusivos que consideren las necesidades específicas de las mujeres, promoviendo diseños y políticas públicas sensibles al género.

CONCLUSIÓN A LA MESA

En conjunto, las presentaciones de esta mesa evidenciaron cómo la pandemia se convirtió en un factor configurador del paisaje urbano, resaltando dinámicas de migración, transformaciones en la movilidad y desigualdades sociales que exigen respuestas innovadoras y sostenibles en la planificación urbana postpandemia.



RELATORÍA MESA 2 ESPACIO PÚBLICO Y MOVILIDAD URBANA

SEMINARIO INTERNACIONAL

TRANSFORMACIONES Y ADAPTACIONES AMBIENTALES Y SOCIO ESPACIALES DE LOS ENTORNOS URBANOS Y RURALES A PARTIR DEL COVID-19

ORGANIZADO EN EL MARCO DEL FONDO DE APOYO A LA INVESTIGACIÓN DEL ITESO 2021



ITESO, Universidad
Jesuita de Guadalajara

MESA 2

ESPACIO PÚBLICO Y MOVILIDAD URBANA

12:00 hrs.

- Aplicaciones de Políticas públicas para el uso del espacio público y movilidad a partir de la Pandemia del COVID-19.

Gabriel Michel Estrada
ITESO Universidad Jesuita de Guadalajara, DHU / Red de Ciclovías Recreativas de las Américas

12:30 hrs.

- Resiliencia y sostenibilidad de las ciudades a partir de las Cua4 crisis globales

Daniel Ignacio Arriaga Salamanca
Observatorio Distrital del Espacio Público de Bogotá

13:00 hrs.

- Reimaginando la ciudad. La salud como punto de inflexión para la rehabilitación urbana

Carlos Romero Sánchez / Rubén Blasco Talavan / Francisco Hernández Vázquez
Procuraduría de Desarrollo Urbano del Estado de Jalisco

13:30 hrs.

- COVID-19 y espacios verdes públicos en el Área Metropolitana de Guadalajara. Impacto de la pandemia en hábitos y percepciones de la población

Marines de la Peña Domene / Stephanie Zuñiga Esparza / ITESO Universidad Jesuita de Guadalajara / CIFOVIS, DHU

14:00 hrs.

- Resiliencia y sustentabilidad del hábitat en la nueva normalidad. Vivienda + Barrio + Ciudad después del COVID-19

Dra. Mara A. Cortés Lara (Coord.)
ITESO Universidad Jesuita de Guadalajara / DHU

14:30 hrs. RELATORIA DE LA MESA 2



La **mesa 2** exploró el impacto de la pandemia del COVID-19 en la implementación de políticas públicas relacionadas con el espacio público, la movilidad y la sostenibilidad urbana, destacando enfoques resilientes e innovadores en distintos contextos.

Políticas públicas y modelos de movilidad

Gabriel Michel Estrada presentó un análisis de los modelos de movilidad que emergieron durante la pandemia y las políticas públicas necesarias para fortalecer el uso del espacio público. Se enfatizó en el papel de las ciclovías recreativas como una estrategia para promover una movilidad activa y segura, adaptada a las nuevas condiciones sanitarias.



Resiliencia y sostenibilidad frente a las cuatro crisis globales

Daniel Ignacio Arriaga Salamanca, del Observatorio Distrital del Espacio Público de Bogotá, analizó el impacto de las crisis globales (sanitaria, climática, económica y social) en la sostenibilidad urbana. Utilizó indicadores como el de biodiversidad de Singapur para destacar la importancia de medir y proteger la biodiversidad en las ciudades como un factor clave de resiliencia.

Rehabilitación urbana desde la perspectiva de la salud

Carlos Romero Sánchez, Rubén Blasco Talaván y Francisco Hernández Vázquez abordaron cómo la salud puede actuar como un catalizador para la rehabilitación urbana. Propusieron que las políticas urbanas deben priorizar el bienestar físico y mental de la población mediante espacios públicos accesibles y diseños urbanos saludables.

Espacios verdes y hábitos en Guadalajara

Marínés de la Peña Domene y Stephanie Zúñiga Esparza examinaron cómo la pandemia alteró los hábitos y percepciones de la población sobre los espacios verdes públicos en el Área Metropolitana de Guadalajara. Su estudio destacó un aumento en la valoración de estos espacios como esenciales para la salud y el bienestar durante las crisis sanitarias.

Resiliencia y sostenibilidad del hábitat en la nueva normalidad

Mara Alejandra Cortés Lara y su equipo investigaron cómo la pandemia afectó la vivienda, los barrios y las ciudades, proponiendo un enfoque integral que abarque estos tres niveles para construir un hábitat más resiliente. Este análisis incluyó aspectos de diseño, gestión comunitaria y sostenibilidad en la "nueva normalidad".

CONCLUSIÓN A LA MESA

La mesa destacó cómo la pandemia evidenció la necesidad de replantear el diseño y la gestión de las ciudades bajo principios de resiliencia, sostenibilidad y equidad. Se reconoció el papel central de las políticas públicas para abordar las desigualdades existentes y fomentar una recuperación urbana basada en la salud, la biodiversidad y la movilidad inclusiva.



RELATORÍA MESA 3 DESIGUALDADES SOCIALES

SEMINARIO INTERNACIONAL

TRANSFORMACIONES Y ADAPTACIONES AMBIENTALES Y SOCIO ESPACIALES
DE LOS ENTORNOS URBANOS Y RURALES A PARTIR DEL COVID-19

ORGANIZADO EN EL MARCO DEL FONDO DE APOYO A LA INVESTIGACIÓN DEL ITESO 2021




ITESO, Universidad
Jesuita de Guadalajara

MESA 3

DESIGUALDADES SOCIALES

9:00 hrs.

 **Ruralidad y resistencia en la construcción de territorio(s) de periferia. Aproximaciones al caso de las comunidades locales de Tumaco Colombia**
David Armando Burbano González / Natalie Mercedes Rodríguez Echeverry
Pontificia Universidad Javeriana de Bogotá


9:30 hrs.

 **Por una ciudad compacta y más resiliente: el papel estratégico de las manzanas con patio**
Lavinia Maria Dondi / Michele Morganti
Politécnico de Milano


10:00 hrs.

 **Movilidad Humana en contexto de COVID-19: tendencias mundiales y de la región CA&NA.**
Adriana González Arias / Miguel Vilches Hinojosa
ITESO Universidad Jesuita de Guadalajara, DSOJ / Universidad de Guanajuato

10:30 hrs.

 **Deschooling society. Repensar la ciudad a partir de los espacios educativos**
Janira Vasallo
Politécnico de Torino

11:00 hrs.

 **Alternativas de comunidades y grupos indígenas frente a la pandemia**
Efraín Jiménez Romo
ITESO Universidad Jesuita de Guadalajara / COINCIDE

11:30 hrs. RELATORIA DE LA MESA 3

11:45 hrs. PAUSA

19 DE MAYO DE 2022

9:00-11:45 horas (Tiempo de México)



La **mesa 3** exploró las respuestas de comunidades y entornos urbanos y rurales frente a la pandemia del COVID-19, destacando estrategias de resiliencia, adaptación y sostenibilidad, con un enfoque en la interacción entre los sistemas naturales y las comunidades humanas.

Resiliencia y ecosistemas naturales en tiempos de crisis

David Burbano y Natalie Rodríguez analizaron tres casos de estudio que ilustran cómo las comunidades dependientes del entorno natural lograron adaptarse y reorganizarse:

1. Manglares del Pacífico colombiano

- Las comunidades que dependen de la extracción de concha piangua adaptaron sus prácticas económicas y culturales, fortaleciendo sus saberes ancestrales.



- La disminución de la sobreexplotación permitió la recuperación de ciclos naturales y la reinención de formas productivas y comerciales.
- La pandemia oxigenó el ecosistema, fomentando la sostenibilidad a largo plazo.

2. Sector pesquero en la costa abierta

- La pandemia permitió que el territorio marítimo "respirara," incrementando especies marinas y recuperando ecosistemas.
- Las comunidades pesqueras se reorganizaron, exploraron nuevos mercados y adaptaron sus cadenas productivas, fortaleciendo su resiliencia económica.

3. Cultivos de cacao en la zona andina

- En áreas previamente afectadas por cultivos ilícitos, la pandemia incentivó la recuperación de los cultivos de cacao, mejorando la salud del suelo y restaurando la biodiversidad.
- Las comunidades implementaron prácticas agrícolas más sostenibles y desarrollaron nuevos hábitos de higiene y manejo de residuos.

Urbanismo y resiliencia en las ciudades

Lavinia Maria Dondi y Michele Morganti destacaron el papel de las manzanas urbanas con patio como espacios estratégicos para construir ciudades compactas y resilientes. Estas áreas promueven la interacción social, la sostenibilidad y la habitabilidad, contribuyendo a un desarrollo urbano más equilibrado.

Movilidad humana y tendencias durante la pandemia

Adriana González Arias y Miguel Vilches Hinojosa analizaron cómo la pandemia alteró las tendencias globales y regionales de movilidad en América Central y del Norte. Se identificaron cambios en los flujos migratorios, las dinámicas de transporte y las estrategias de movilidad urbana como respuesta a las restricciones sanitarias.



Alternativas indígenas frente a la pandemia

Efraín Jiménez Romo presentó ejemplos de resiliencia en comunidades indígenas, donde se implementaron alternativas innovadoras y sostenibles para enfrentar los retos de la pandemia. Estas estrategias incluyeron prácticas agrícolas sostenibles, manejo comunitario de recursos y fortalecimiento de redes sociales.

CONCLUSIÓN A LA MESA

La mesa resaltó la importancia de la interacción entre las comunidades y su entorno natural para enfrentar las crisis. Las lecciones aprendidas durante la pandemia abren oportunidades para replantear las políticas públicas y las estrategias urbanas, promoviendo un desarrollo más sostenible, equitativo y resiliente en todos los niveles.





RELATORÍA MESA 4 MEDIO AMBIENTE Y SISTEMAS ALIMENTICIOS

SEMINARIO INTERNACIONAL

TRANSFORMACIONES Y ADAPTACIONES AMBIENTALES Y SOCIO ESPACIALES
DE LOS ENTORNOS URBANOS Y RURALES A PARTIR DEL COVID-19

ORGANIZADO EN EL MARCO DEL FONDO DE APOYO A LA INVESTIGACIÓN DEL ITESO 2021



ITESO, Universidad
Jesuita de Guadalajara

MESA 4

MEDIO AMBIENTE Y SISTEMAS ALIMENTICIOS

19 DE MAYO DE 2022

12:00-14:45 horas (Tiempo de México)

12:00 hrs.

Plataformas, logísticas y redefiniciones de la ruralidad. Reflexiones a partir de los territorios rurales del norte de Puglia y del sur de Milán.
Antonio di Campli / Antonio José Salvador / Camila Rondot / Politécnico de Torino y Politécnico de Milano

12:30 hrs.

Costa plástica. Crisis pandémica y cambio climático en el distrito costero-rural del sureste de Sicilia y en el caso de Scicli.
Chiara Nifosi
Politécnico de Milano

13:00 hrs.

Las redes alimentarias alternativas en el occidente de México ante la contingencia sanitaria por COVID-19
Rodrigo Rodríguez Guerrero / Gregorio Leal Martínez
ITESO Universidad Jesuita de Guadalajara / COINCIDE / CIFOVIS

13:30 hrs.

Paisaje alimentario y su influencia en las preferencias alimentarias de la población en el AMG en el contexto de la pandemia por COVID-19.
Luz Graciela Perez Lozano
ITESO Universidad Jesuita de Guadalajara / DHDU

14:00 hrs.

Impactos de la pandemia en el manejo de los residuos en México
Nancy Merary Jimenez Martinez
CRIM-UNAM

14:30 hrs. RELATORIA DE LA MESA 4

14:45 hrs. CLAUSURA DEL SEMINARIO



La **mesa 4** abordó los impactos de la pandemia del COVID-19 en los territorios rurales y periurbanos, examinando temas como las redes alimentarias, los efectos del cambio climático, el manejo de residuos y las desigualdades en la producción y distribución de recursos.

Reflexiones sobre los territorios rurales del norte de Puglia y del sur de Milán

Antonio di Campli, Antonio Salvador y Camila Rendot analizaron las dinámicas emergentes en los territorios rurales italianos, destacando los desafíos y oportunidades que surgen en estos contextos:



- La pandemia incentivó el uso de plataformas logísticas para conectar productores rurales con mercados urbanos, redefiniendo la ruralidad.
- Se subrayaron fenómenos de reapropiación del espacio y desigualdades derivadas de modelos de producción intensiva que degradan los territorios..

Crisis pandémica y cambio climático: el caso del sureste de Sicilia y Scicli

Chiara Nifosi exploró cómo la pandemia intensificó las crisis ambientales en distritos costeros-rurales:

- Problemas clave: contaminación plástica, desigualdades estructurales y el impacto de la producción intensiva sobre el medio ambiente.
- Reapropiación del territorio: comunidades locales buscaron formas de regenerar sus espacios mediante iniciativas sostenibles, pero enfrentaron obstáculos debido a las desigualdades preexistentes.

Redes alimentarias alternativas en el occidente de México

Rodrigo Rodríguez y Gregorio Leal mostraron el análisis de las respuestas alimentarias durante la contingencia sanitaria resaltó la importancia de 96 organizaciones que promovieron redes alternativas para garantizar la seguridad alimentaria:

- Estas redes demostraron ser clave para mitigar el impacto de la pandemia en comunidades rurales y urbanas.
- Se enfatizó la necesidad de fortalecer estos sistemas como alternativas a los modelos tradicionales de distribución

Paisaje alimentario y preferencias en el AMG durante la pandemia

Luz Graciela Pérez Lozano del ITESO abordó cómo los paisajes alimentarios influyen en las elecciones alimenticias de la población del Área Metropolitana de Guadalajara:

- La pandemia llevó a un cambio en las preferencias alimentarias, destacando la relevancia de productos locales y la proximidad en la cadena de suministro.
- Se analizó cómo los entornos rurales cercanos a las ciudades pueden desempeñar un papel crucial en la resiliencia alimentaria urbana.



Impactos de la pandemia en el manejo de residuos en México

Nancy Merary Jiménez Martínez del CRIM-UNAM presentó un análisis sobre cómo la pandemia afectó la gestión de residuos en México:

- Aumento de residuos sanitarios: se evidenció un crecimiento significativo en los desechos relacionados con la salud, como mascarillas y materiales médicos.
- Desafíos para el reciclaje: la contingencia sanitaria generó interrupciones en los sistemas de reciclaje, agravando problemas ambientales.

CONCLUSIÓN A LA MESA

La mesa subrayó la necesidad de repensar los sistemas alimentarios, la gestión de residuos y la interacción entre lo rural y lo urbano para avanzar hacia modelos más sostenibles y resilientes. Las experiencias compartidas mostraron cómo las crisis globales pueden ser una oportunidad para fomentar soluciones innovadoras y fortalecer las redes comunitarias frente a los desafíos.





PROPUESTA DE PUBLICACIÓN DERIVADA DEL SEMINARIO INTERNACIONAL

El seminario Internacional, a través de las presentaciones realizadas y las aportaciones académicas, ofreció un panorama integral del contexto y las transformaciones derivadas de la pandemia por COVID-19.

En especial, destacó la contribución al cumplimiento de los Objetivos 2 y 3 del seminario, al proporcionar un análisis crítico de los efectos sociales, económicos, culturales y ambientales en los territorios estudiados en el momento de la pandemia en distintos contextos.

Producto de este ejercicio académico, el equipo de investigación propuso al Consejo editorial de la COMPLEXUS la publicación de los resultados en un número especial de la Colección gestionada en el Centro Interdisciplinario para la Formación y Vinculación Social del ITESO. Esta propuesta buscó documentar y difundir los hallazgos y reflexiones generados, consolidando las contribuciones del seminario en un formato de fácil acceso y discusión en el ámbito académico y profesional.

La propuesta editorial tuvo como objetivo central identificar y analizar las dinámicas urbanas y territoriales transformadas por la pandemia, así como la capacidad de resiliencia de las ciudades y comunidades en los contextos estudiados. Los principales alcances incluyen:

1. Identificación de escenarios actuales y dinámicas transformadas:
 - Analizar los cambios que han moldeado los entornos urbanos y rurales durante la pandemia.
 - Examinar la capacidad de resiliencia de los territorios en términos sociales, económicos, ambientales y culturales.
 - Evaluar si los impactos socio-territoriales pueden ser remediados, mitigados o reducidos a niveles sostenibles.

2. Reconocimiento de cambios y transformaciones internacionales:
 - Documentar las principales alteraciones en las ciudades y territorios desde un enfoque global, considerando las particularidades de cada contexto internacional estudiado.



El abordaje de esta investigación se organizó a partir de cuatro perspectivas fundamentales:

- **Reconfiguración territorial:** Analizar cómo se han transformado los usos del suelo, las dinámicas poblacionales y las actividades económicas en los territorios.
- **Espacio público y movilidad urbana:** Estudiar los cambios en el uso de los espacios públicos y los sistemas de movilidad.
- **Desigualdades sociales:** Explorar cómo las brechas sociales y económicas se han ampliado o reducido en el contexto de la pandemia.
- **Medio ambiente y sistemas alimenticios:** Evaluar el impacto de la pandemia en los ecosistemas, la producción alimentaria y las redes alimentarias locales.

Este número especial en la Colección COMPLEXUS representó una oportunidad para articular las contribuciones académicas realizadas en el seminario y visibilizar las respuestas interdisciplinarias frente a la pandemia.

A través de esta publicación, se buscó aportar al conocimiento y fomentar la acción en torno a las transformaciones urbanas y territoriales en el contexto post-pandemia, promoviendo reflexiones que pudieran orientar políticas públicas y estrategias sostenibles para el futuro.

A partir de la invitación extendida a los autores participantes en el seminario para publicar sus aportaciones, se recibieron los artículos en extenso que conformaron este número especial. Los trabajos se estructuraron en torno a las cuatro perspectivas interdisciplinarias mencionadas y que abordan las transformaciones ocasionadas por la pandemia de COVID-19. Todo esto aporta a logro de los objetivos 2 y 3 de esta investigación



Las participaciones de capítulos en el número quedaron como sigue:

La pandemia como fenómeno para la reconfiguración territorial. El caso del área metropolitana de Guadalajara.

- Pablo Vázquez Piombo, Mónica Solórzano Gil, Eudocia Monserrat Huerta González
Perspectiva: Reconfiguración territorial

Re imaginando la Ciudad. La salud como punto de inflexión para la rehabilitación urbana.

- Carlos Romero Sánchez, Francisco Adonai Hernández Vázquez, Rubén Blasco Talaván
Perspectiva: Reconfiguración territorial

Ruralidad y resistencia en la construcción de territorio(s) de periferia. El caso de las comunidades locales de Tumaco - Colombia en la postpandemia.

- Natalie Rodríguez Echeverry, David Burbano González
Perspectiva: Reconfiguración territorial

Plataformas, logísticas y redefiniciones de la ruralidad. Reflexiones a partir de los territorios rurales del norte de Apulia y del sur de Milán.

- Antonio di Campli, Camilla Rondot, Antonio José Salvador
Perspectiva: Reconfiguración territorial

Las cuatro grandes crisis y la importancia del espacio público.

- Daniel Ignacio Arriaga Salamanca
Perspectiva: Espacio público y movilidad urbana

Aplicaciones de políticas públicas para el uso del espacio público y movilidad a partir de la pandemia del COVID-19.

- Gabriel Michel Estrada
Perspectiva: Espacio público y movilidad urbana

El acceso a espacios verdes públicos en el Área Metropolitana de Guadalajara. Impacto de la pandemia COVID-19 en hábitos y percepciones de la población.

- Stephanie Zúñiga Esparza, Marinés de la Peña Domene
Perspectiva: Espacio público y movilidad urbana



Crisis pandémica y cambio climático en el distrito costero-rural de la "franja transformada" en Sicilia: la carretera rural como clave de regeneración.

- Chiara Nifosi
Perspectiva: Espacio público y movilidad urbana

Movilidad humana -precaria y vulnerable- en contexto de COVID-19: tendencias internacionales y de la región Centro-Norteamericana.

- Adriana González-Arias, Miguel Vilches Hinojosa
Perspectiva: Desigualdades sociales

Referentes conceptuales para el análisis socio urbano de la pandemia por COVID-19 en el Área Metropolitana de Guadalajara, México.

- Mara Alejandra Cortés Lara, Luis Raúl Rodríguez Reyes, Mónica Esperanza López Franco, Oscar Humberto Castro Mercado, Alejandro Mendo Gutiérrez
Perspectiva: Desigualdades sociales

El contexto de los grupos originarios frente a una emergencia sanitaria (COVID-19).

- Efraín Jiménez Romo
Perspectiva: Desigualdades sociales

Las redes alimentarias alternativas en el occidente de México ante la contingencia sanitaria por COVID-19.

- Rodrigo Rodríguez Guerrero, Gregorio Leal Martínez
Perspectiva: Medio ambiente y sistemas alimenticios

El impacto de la pandemia por COVID-19 en el manejo de los residuos sólidos urbanos en México.

- Nancy Merary Jiménez Martínez, Teresita Eliza Ruiz Pantoja
Perspectiva: Medio ambiente y sistemas alimenticios



Todo lo anterior permitió la publicación de el número 12 de COMPLEXUS.

ITESO, Universidad Jesuita de Guadalajara

MÓNICA SOLÓRZANO GIL
MARINÉS DE LA PEÑA DOMENE
PABLO VÁZQUEZ PIOMBO
COORDINADORES

COMPLEXUS
SABERES ENTRETEJIDOS

REFLEXIONES AMBIENTALES Y SOCIOESPACIALES A PARTIR DEL COVID-19 EN TERRITORIOS EUROPEOS Y LATINOAMERICANOS

12
COMPLEXUS
SABERES ENTRETEJIDOS

El covid-19 desató una crisis global sin precedentes. Con la finalidad de peliar los efectos de la pandemia y su enorme costo humano, los gobiernos tomaron diversas medidas sanitarias –el confinamiento y el distanciamiento social entre las más importantes– que trajeron consigo modificaciones en las dinámicas colectivas, económicas, políticas y medioambientales.

Hemos trastocado las conductas en el hogar, el trabajo, los comercios y los servicios, pero principalmente en el espacio público. Se exacerbaron, además, las profundas desigualdades de nuestras sociedades.

Esta nueva realidad obliga a explorar las adecuaciones surgidas con la pandemia y los ajustes que es preciso poner en práctica a fin de transitar hacia un entorno más sano y conveniente para el desarrollo de la actividad humana.

El presente volumen de la colección Complexus es producto de una investigación conformada por estudios comparativos interdisciplinarios realizados en Europa y Latinoamérica y cuyos objetivos son el análisis, desde diversas perspectivas, de las transformaciones en las dinámicas sociales obligadas por el surgimiento del covid-19, así como la identificación de las vulnerabilidades y las repercusiones sobre el territorio y los procesos de adaptación y resiliencia resultantes de la pandemia.

Este trabajo se suma a la reflexión sobre el territorio con el propósito de discutir y enriquecer las estrategias necesarias para dar mejores respuestas a futuros casos de contingencia a escala urbano-rural.

ITESO, Universidad Jesuita de Guadalajara

MÓNICA SOLÓRZANO GIL
MARINÉS DE LA PEÑA DOMENE
PABLO VÁZQUEZ PIOMBO
COORDINADORES

REFLEXIONES AMBIENTALES Y SOCIOESPACIALES A PARTIR DEL COVID-19 EN TERRITORIOS EUROPEOS Y LATINOAMERICANOS

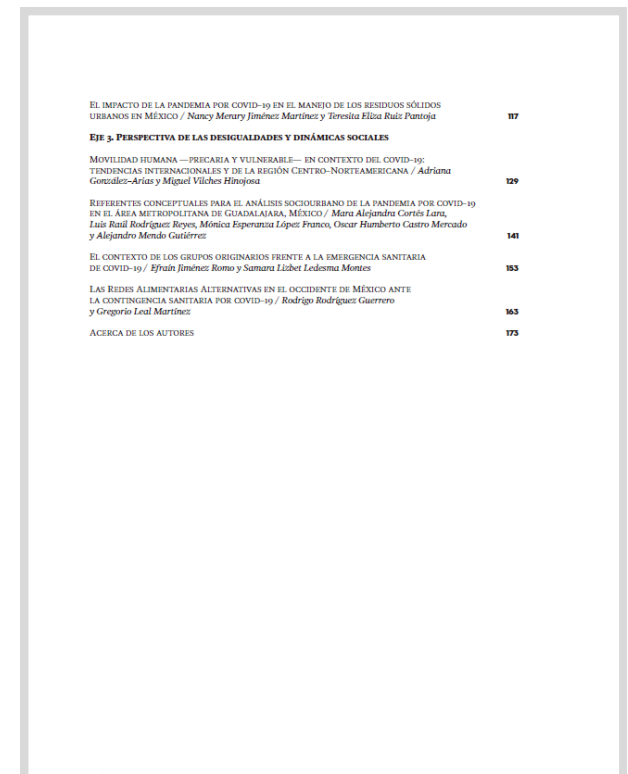
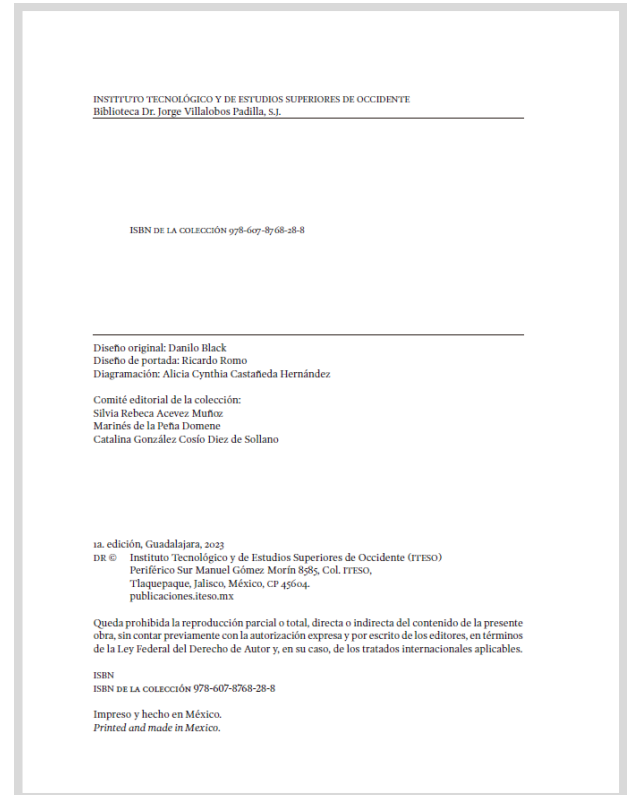
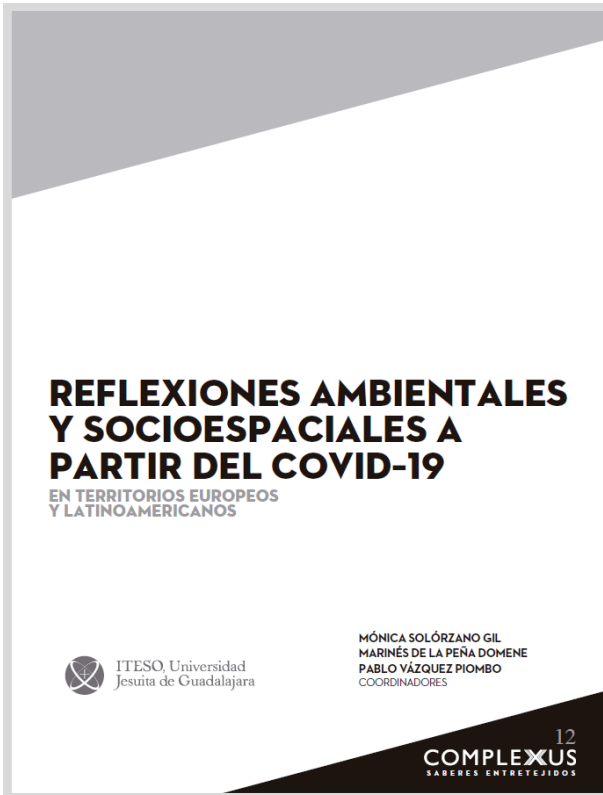
12
COMPLEXUS
SABERES ENTRETEJIDOS

Este volumen de la colección Complexus es producto de una investigación internacional con estudios comparativos de especialistas en urbanismo y sustentabilidad en Europa y Latinoamérica. Su objetivo fue analizar, desde diversas perspectivas y disciplinas, las transformaciones sociales sobre el territorio y los procesos de adaptación y resiliencia resultantes de la pandemia provocada por covid-19.

Ebook de acceso abierto

ITESO, Universidad Jesuita de Guadalajara

#LIBROS ITESO





PDF

Impreso

Publicado
November 7, 2023

Colección
[Complexus. Saberes entrelazados](#)

Categorías
[Arquitectura y urbanismo](#)
[Medio ambiente y desarrollo sustentable](#)

Derechos de autor 2023 Editorial ITESO

Epub
ISBN-13 (15)

Reflexiones ambientales y socioespaciales a partir del covid-19: En territorios europeos y latinoamericanos

Mónica Solórzano Gil (ed.)

<https://orcid.org/0000-0001-5109-1187>

Marínés de la Peña Domene (ed.)

<https://orcid.org/0000-0003-4794-5450>

Pablo Vázquez Piombo (ed.)

<https://orcid.org/0000-0002-5213-070X>

DOI: <https://doi.org/10.31391/0vg0wn96>

Palabras clave:

medio ambiente, urbanismo, reflexiones ambientales, reflexiones socioespaciales, covid-19, pandemia

Sinopsis

El covid-19 desató una crisis global sin precedentes. Con la finalidad de paliar los efectos de la pandemia y su enorme costo humano, los gobiernos tomaron diversas medidas sanitarias —el confinamiento y el distanciamiento social entre las más importantes— que trajeron consigo modificaciones en las dinámicas colectivas, económicas, políticas y medioambientales. Hemos trastocado las conductas en el hogar, el trabajo, los comercios y los servicios, pero principalmente en el espacio

Categorías

Novedades

Colecciones

- Alternativas al desarrollo
- Alternativas al desarrollo II
- Complexus. Saberes entrelazados
- De la academia al espacio público
- Emociones e interdisciplina
- Literacidad y pedagogía
- Medios de comunicación y derecho a la información
- Pensamiento Jesuítico
- Psicoterapia y diálogo interdisciplinario
- ReVisión Universitaria
- Signa_Lab

Áreas temáticas

- Administración y negocios
- Antropología y sociología
- Arquitectura y urbanismo
- Arte y diseño
- Ciencias de la comunicación
- Derecho
- Derechos humanos
- Economía
- Educación
- Filosofía
- Gobierno y administración pública
- Historia
- Ingeniería
- Medio ambiente y desarrollo sustentable

<https://editorial.iteso.mx/index.php/PI/catalog/book/5>

amazon.com.mx Envíame a Mónica Zapopan 45010

Tienda Kindle Buscar en Amazon.com.mx

Todo Vender Promociones Comprar de nuevo Sigue comprando Los más vendidos AmazonBasics Historial de búsqueda Amazon.com.mx de Pablo

eBooks Kindle Kindle Unlimited Ofertas Los más vendidos Categorías Comprar un Kindle eBooks en Inglés

Tienda Kindle eBooks Kindle Política y Ciencias Sociales

REFLEXIONES AMBIENTALES Y SOCIOESPACIALES A PARTIR DEL COVID-19
EN TERRITORIOS EUROPEOS Y LATINOAMERICANOS

Reflexiones ambientales y socioespaciales a partir del covid-19 (Complexus 12) Edición Kindle

por Mónica Solórzano Gil (Autor), Marínés de la Peña Domene (Autor), Pablo Vázquez Piombo (Autor), & 25 más | Formato: Edición Kindle

3.0 ★★★★★ (2)

La Tienda Kindle en Amazon.com.mx es operada por Amazon Mexico Services, Inc., una empresa de los EE.UU., y está sujeta a estas Condiciones de Uso de la Tienda Kindle.

El presente volumen de la colección Complexus es producto de una investigación conformada por estudios comparativos interdisciplinarios realizados en Europa y Latinoamérica y cuyos objetivos son el análisis, desde diversas perspectivas, de las transformaciones en las dinámicas sociales obligadas por el surgimiento del covid-19, así como la identificación de las vulnerabilidades y las repercusiones sobre el territorio y los procesos de adaptación y resiliencia resultantes de la pandemia. Este trabajo se suma a la reflexión sobre el territorio con el propósito de discutir y enriquecer las estrategias necesarias para dar mejores respuestas a futuros casos de contingencia a escala urbano-rural. (ITESO, ITESO, Universidad)

Número de páginas	Idioma	Editorial	Fecha de publicación	Tamaño del archivo
321 páginas	Español	ITESO	20 octubre 2023	33406 KB

Ver todos los detalles

Debido al gran tamaño del archivo, es posible que este libro tarde más en descargarse

Informar de un problema con este producto

Libros Exclusivos de Amazon EEUU en México





VIERNES 1 DE DICIEMBRE
19:00 horas. Stand ITESO-Ibero (I29)



ITESO. Universidad
Jesuita de Guadalajara

Presentación de libro:

Reflexiones ambientales y socioespaciales a partir del covid-19

En territorios europeos y latinoamericanos



#LibrosITESO



PRESENTAN:

- ★ Mónica Solórzano Gil
- ★ Marinés de la Peña Domene
- ★ Pablo Vázquez Piombo
(coordinadores)



FERIA INTERNACIONAL
DEL LIBRO DE GUADALAJARA®





PROYECTO DE INVESTIGACIÓN

TERRITORIOS POST PANDEMIA

Transformaciones y adaptaciones ambientales y socio espaciales de entornos urbanos y rurales a partir del COVID 19.

Estudios comparativos interdisciplinarios en el contexto europeo y latinoamericano.

OBJETIVO 4

4. Realizar una prospectiva de los territorios post pandemia, determinando los procesos de transformación y adaptación de los grupos sociales que se esperan para la respuesta adecuada a las nuevas pautas de uso del espacio y dinámicas sociales, nuevos patrones de organización y estructura territorial a escala urbano-rural.

FUTURO (PROSPECTIVA)



4

OBJETIVO 4

AVANCES DE INVESTIGACIÓN

A partir del periodo de otoño de 2023, se dio continuidad al objetivo 4, aprovechando la normalización de las condiciones de presencialidad post pandemia. El trabajo se mantuvo en modalidad híbrida, utilizando la plataforma ZOOM como medio principal de comunicación para los investigadores extranjeros. Este esquema permitió establecer un horario flexible y adecuado para todos los participantes, tanto nacionales como internacionales.

4

Realizar una prospectiva de los territorios post pandemia, determinando los procesos de transformación y adaptación de los grupos sociales que se esperan para la respuesta adecuada a las nuevas pautas de uso del espacio y dinámicas sociales, nuevos patrones de organización y estructura territorial a escala urbano-rural

Esta última etapa del proyecto de investigación, se realizó de Agosto 2023 hasta concluir el proyecto y sus entregables en marzo de 2025.

El **objetivo 4** priorizó una visión prospectiva al enfocarse en anticipar y comprender las posibles dinámicas de transformación y adaptación de los territorios en un contexto post-pandemia, tomando como base los aprendizajes y fundamentos establecidos en los objetivos anteriores. Partiendo de un análisis integral de los recursos ambientales, sociales, culturales y político-institucionales, este enfoque buscó proyectar escenarios futuros que orienten decisiones estratégicas para la reorganización del espacio territorial. La prospectiva permitió conectar las transformaciones emergentes con patrones innovadores de organización urbano-rural, abordando los desafíos de resiliencia y sostenibilidad desde una perspectiva holística, y reforzando el propósito general de la investigación: construir territorios preparados para afrontar cambios y desafíos futuros de manera inclusiva y equilibrada.

Para lograr el objetivo de investigación, se planteó la siguiente dinámica con el equipo de trabajo.



DETERMINACIÓN DE PROCESOS DE TRANSFORMACIÓN Y RESILIENCIA

Se identificaron y analizaron las estrategias de adaptación de los grupos sociales ante los retos territoriales y ambientales, colaborando estrechamente con la Universidad Javeriana de Bogotá, bajo la coordinación de David Burbano y Natalie Rodríguez, para estructurar el contenido del libro 5 de la colección Transiciones Territoriales. Este trabajo colectivo fortalece la comprensión de los procesos de adaptación y resiliencia en contextos urbanos y rurales, aportando una perspectiva interdisciplinaria y global.

PREPARACIÓN Y PUBLICACIÓN DE RESULTADOS DE INVESTIGACIÓN

- Generación de reportes finales y retroalimentación crítica sobre los hallazgos.
- Divulgación a través de artículos indexados y otros productos académicos.
- Revisión de convocatorias y revistas especializadas para publicar artículos en coautoría.

ESTABLECIMIENTO DE UN NUEVO CRONOGRAMA DE TRABAJO PARA LA RECTA FINAL DE LA INVESTIGACIÓN.

- Planificación del lanzamiento del libro 5 y otros entregables para 2024.
- Redefinición de las preguntas de investigación centradas en una visión prospectiva de la post-pandemia, enfocada en resiliencia, sostenibilidad, inclusión e integración tecnológica y sin dejar de lado los ejes o perspectivas que se han abordado a lo largo de la investigación.



Eje medio ambiental



Eje político institucional



Eje económico social



Eje socio cultural



PAUTAS PARA DELINEAR RESULTADOS DE INVESTIGACIÓN Y LA PROSPECTIVA



Eje
medioambiental



Resignificación del valor de los espacios verdes públicos y desigualdad espacial

- Es crucial abordar la resignificación de los espacios verdes públicos como elementos esenciales para la calidad de vida y la resiliencia urbana post-pandemia. Esto implica evaluar cómo se distribuyen y acceden de manera equitativa estos espacios, considerando que la inequidad en su distribución exacerba las desigualdades sociales. Además, se debe analizar el impacto de la pandemia en el reconocimiento de los servicios ecosistémicos que ofrecen, desde la regulación climática hasta la mejora de la salud física y mental, y cómo pueden ser mejor integrados en políticas urbanas inclusivas.

Degradación ambiental y explotación del entorno natural

- La pandemia ha evidenciado los límites de la relación humana con el entorno natural, subrayando la necesidad de repensar los modelos de explotación que conducen a su degradación. Este eje debe priorizar el análisis de la dominación sobre los recursos naturales y sus consecuencias en la inseguridad alimentaria y el cambio climático. Se busca integrar estrategias para la regeneración de los ecosistemas, estableciendo políticas que promuevan prácticas sostenibles y la protección de la biodiversidad como respuesta ante futuras crisis globales.



PAUTAS PARA DELINEAR RESULTADOS DE INVESTIGACIÓN Y LA PROSPECTIVA



Eje
económico social



Cambios territoriales y sostenibilidad económica

El crecimiento desmedido de la población y las migraciones hacia las ciudades requieren un replanteamiento de los modelos territoriales que permitan una transición hacia economías sostenibles a escala regional. Este eje prioriza el análisis de las condiciones sociales, ideológicas y tecnológicas que han surgido tras la pandemia, integrando estrategias de reutilización y modernización para reducir la desarticulación y potenciar la resiliencia económica de las comunidades.

Saberes ancestrales y valorización de las tradiciones locales

La integración de los saberes ancestrales y las particularidades regionales representa una clave para fortalecer la identidad y la sostenibilidad de los territorios. Este eje debe priorizar estrategias que combinen la reafirmación de las periferias con la valoración de las tradiciones locales, promoviendo modelos que respeten la diversidad cultural y fomenten la habitabilidad desde una perspectiva holística. Se busca impulsar la regeneración económica a través de actividades sostenibles que reconozcan el valor del entorno y su interrelación con las comunidades.



PAUTAS PARA DELINEAR RESULTADOS DE INVESTIGACIÓN Y LA PROSPECTIVA



Eje político institucional

Resiliencia
Valoración
Región
Periferia
Entorno
Resistencia
Regionales
Estrategias Territoriales
Tradiciones locales sostenibles
COMPONENTES PROPIOS DEL TERRITORIO
Particularidades
Saberes ancestrales
Población
Reafirmación
Escalas regionales
Interrelación

Resistencia y componentes propios del territorio

La resiliencia y la resistencia de los territorios dependen de la capacidad de sus componentes culturales, ambientales y sociales para adaptarse a nuevas realidades. Este eje prioriza el análisis de políticas que reconozcan las particularidades locales y fortalezcan los saberes ancestrales y las prácticas tradicionales.

La era post-pandemia representa una oportunidad para promover políticas que valoren la diversidad y fomenten la participación activa de las comunidades en la planificación territorial.

Redefinición de las políticas rurales y urbanas

Es fundamental analizar cómo las políticas político-institucionales pueden abordar la segregación rural y urbana, fomentando procesos de regeneración y conectividad en el paisaje. Este eje debe priorizar estrategias que combinen la modernización con la sostenibilidad, impulsando nuevas subjetividades y relaciones que permitan una gestión inclusiva y equitativa del territorio. Las políticas deben orientarse hacia un equilibrio entre las necesidades locales y los retos globales, promoviendo la justicia espacial y ambiental.



PAUTA PARA LIBRO 5. TERRITORIOS POST PANDEMIA COLECCIÓN EDITORIAL TRANSICIONES TERRITORIALES

A partir de lo expuesto anteriormente, se procedió a establecer la pauta para la construcción de los capítulos que conformarían el libro 5 de la Colección Editorial Transiciones Territoriales, coordinada por la Pontificia Universidad Javeriana de Bogotá.

En este sentido, se trabajó en conjunto con la Javeriana, bajo la coordinación de David Burbano, para estructurar el contenido de salida del libro 5, contribuyendo así al desarrollo de los capítulos que integrarían este ejemplar de la colección.

Pontificia Universidad Javeriana Bogotá
Facultad de Arquitectura y Diseño
Departamento de Arquitectura

ITESO – Universidad Jesuita de Guadalajara
Departamento del Hábitat y Desarrollo Urbano

PAUTA

LIBRO 5. TERRITORIOS POST PANDEMIA

**COLECCIÓN EDITORIAL
TRANSICIONES TERRITORIALES**

Desde el Departamento de Arquitectura de la Facultad de Arquitectura y Diseño de la Pontificia Universidad Javeriana de Bogotá, y del Departamento del Hábitat y Desarrollo Urbano del ITESO Universidad Jesuita de Guadalajara, se estructura la colección editorial *Transiciones Territoriales*, la cual reúne diversas reflexiones, indagaciones y apuestas en torno al abordaje, estudio e intervención del territorio. Se pretende con esta colección ocupar un espacio de reflexión, meditación y acercamiento que contribuya a ampliar la mirada con que comúnmente suele tratarse el tema del territorio, específicamente desde el ámbito disciplinar de la arquitectura y el urbanismo. Persigue por tanto abrirse a lo interdisciplinario y transdisciplinario, así como a la construcción de otras preguntas y aproximaciones que aporten a las temáticas asociadas al territorio.

Desearios de continuar con la línea de investigación del territorio, así como de las transiciones territoriales, y en aras de construir redes de estudio, reflexión y exploración en torno al mismo, se proyecta para la realización del quinto número de la colección, enfocada en realizar una prospectiva de los territorios post pandemia en el marco de la tercera fase del proyecto de investigación **TERRITORIOS POST PANDEMIA. Transformaciones y adaptaciones ambientales y socio espaciales de los entornos urbano-rurales a partir del COVID 19. Estudios comparativos interdisciplinarios en el contexto europeo y latinoamericano.**

Así, tras cuatro números de la colección, se proyecta continuar ahondando en el campo de conocimiento del territorio, con la proyección de un quinto ejemplar titulado *Territorios Post pandemia*, que rastree reflexiones prospectivas de los territorios postpandemia analizando desde los antecedentes históricos desarrollados en la primera fase de la investigación, las nuevas dinámicas que han transformado los territorios mediante procesos de adaptación de los grupos sociales, nuevas pautas de uso del espacio, y nuevos patrones de organización a escala urbano y/o rural. Así, se persigue abrir un espacio que propicie lecturas en prospectiva del territorio dentro de los escenarios postpandemia y que pongan en tensión formas de acercamiento tradicionales sobre el territorio asociado a los grupos humanos, las comunidades, sus dinámicas y sus conocimientos.

En el marco de lo consignado, se establece como fecha de entrega de los resúmenes de los capítulos a publicar en el libro por parte de cada uno de los autores participantes, el 17 de febrero de 2023.

1

Colección Editorial Transiciones Territoriales Pauta, quinto número colección

Estos resúmenes deberán ser enviados a: dburbano@javeriana.edu.co y monicar@iteso.mx en el plazo previsto.

Los capítulos aprobados deberán ser entregados el día 19 de mayo de 2023, escritos que se solicita sean remitidos en letra Times New Roman 11, interlineado 1.5, márgenes de 2.5cm, en los mismos correos electrónicos.



Cada uno de los capítulos del libro irá acompañado de una imagen (calidad mínima 300dpi) que hará las veces de portadilla al inicio del escrito y la cual deberá contar con la correspondiente citación, los respectivos permisos y/o licencia del autor de esta (en caso de requerirse); del mismo modo, si el texto está acompañado de imágenes, figuras, mapas, tablas o ilustraciones cada una de estas deberán estar en la calidad mínima establecida, así como contar con su título y fuente. En el caso de que en el capítulo se consignen trabajos o experiencias de otros investigadores, docentes, alumnos entre otros, este deberá acompañarse de los respectivos permisos y/o licencias de autor, para lo cual el Comité Editorial suministrará el debido formato de derechos o permisos.

La información del autor principal o quien proyecte el capítulo, se incluirá en pie de página en la primera hoja junto al nombre del autor y debajo del título del capítulo, y consignará una breve descripción de la formación del escritor, sus áreas de trabajo y línea(s) investigativa(s). Del mismo modo se referenciará una dirección de correo (dato de contacto) y de requerirse y/o desearse referenciar la institución en y desde la cual investiga. En caso de requerirse, se darán e incluirán los respectivos créditos al equipo de trabajo o a quienes participaron del mismo.

Por último, se solicita incluir al inicio del texto y seguido de la imagen portadilla, el resumen en español. La extensión total del escrito se estima de 30 páginas incluidas imágenes e ilustraciones las cuales deberán ser consignadas y referencias en el mismo, así como entregadas en carpeta adjunta en formato jpg calidad mínima de 300dpi.

2

Colección Editorial Transiciones Territoriales Pauta, quinto número colección



LIBRO 5. COLECCIÓN EDITORIAL TRANSICIONES TERRITORIALES (maqueta)



Los participantes de este proyecto de investigación FAI, fueron invitados a formar parte de este libro, a quienes se les realizó una invitación directa.

LIBRO 5. TRANSICIONES TERRITORIALES: Territorios post-pandemia

AUTORES INVITADOS:

NOMBRE	UNIVERSIDAD	PAÍS
David Armando Burbano González	Pontificia Universidad Javeriana de Bogotá	Colombia
Natalie Mercedes Rodríguez Echeverry	Pontificia Universidad Javeriana de Bogotá	Colombia
Marinés De La Peña Domene	ITESO Universidad Jesuita de Guadalajara	México
Stephanie Zúñiga Esparza	ITESO Universidad Jesuita de Guadalajara	México
Mónica Solórzano Gil	ITESO Universidad Jesuita de Guadalajara	México
Pablo Vázquez Piombo	ITESO Universidad Jesuita de Guadalajara	México
Antonio di Campi	Politécnico de Turín	Italia
Antonio José Salvador	Politécnico de Turín	Italia
Camila Rondot	Politécnico de Turín	Italia
Adolfo Vigil de Insausti	Universitat Politècnica de València	España
Carlos Romero Sánchez	Procuraduría de Desarrollo Urbano	México
Rubén Blasco Talaván	Procuraduría de Desarrollo Urbano	México
Francisco Hernández Vázquez	Procuraduría de Desarrollo Urbano	México
Gabriel Michel Estrada	TESO Universidad Jesuita de Guadalajara	México



La estructura de contenidos del libro, a partir de los capítulos recibidos quedo de la siguiente forma:

CONCENTRADO TT5
COLECCIÓN EDITORIAL. TRANSICIONES TERRITORIALES.
Volumen 5

TERRITORIOS POSTPANDEMIA(S). Reflexiones prospectivas

Presentación

Introducción

INDICE

CAPÍTULO 1. Territorialidades postpandemia. Revisión histórica y análisis reciente desde el pacífico colombiano

David Armando Burbano Gonzalez

Natalie Mercedes Rodriguez Echeverry

CAPÍTULO 2. Ecologías pospandémicas: una lectura transtemporal del espacio italiano

Antonio di Campli,

Antonio José Salvador

Camila Rondot

CAPÍTULO 3. La evolución urbana de Guadalajara vista desde la salud y la modernidad. Reflexiones postpandemia.

Pablo Vázquez Piombo

Mónica Solórzano Gil

CAPÍTULO 4. Re imaginar la ciudad. La salud como punto de inflexión para la rehabilitación urbana.

Carlos Romero Sánchez

Rubén Blasco Talaván

Francisco Hernández Vázquez.

CAPÍTULO 5. Los espacios verdes públicos en el Área Metropolitana de Guadalajara: reflexión histórica, análisis y prospectiva a partir de la pandemia Covid-19.

Marínés De La Peña Domene

Stephanie Zuñiga Esparza

Luis Xavier Villaseñor Coss y León

Samara Lizbet Ledesma Montes.

CAPÍTULO 6. La ciclovia recreativa como respuesta necesaria a la nueva normalidad para el uso del espacio público a partir de la pandemia del Covid-19

Gabriel Michel Estrada

Epílogo

Autores



La propuesta de publicación de este libro y de los resultados de investigación del objetivo 4, se presentaron ante el Consejo del Departamento del Hábitat y Desarrollo Urbano para su publicación.

La resolución del Consejo se establece en el acta 210 del 5 de marzo de 2024, en donde se determina lo siguiente:

CND210.2024

San Pedro Tlaquepaque, Jalisco 05/04/2024

Minuta de la reunión 210/2024 del Consejo de Departamento (cnd) del Departamento del Hábitat y Desarrollo Urbano del iteso, llevada a cabo el día 05 de abril del 2024, a las 11:00 horas vía Teams.

Asistentes: Mara Alejandra Cortés Lara (MC), Fernando Casas de la Peña (FC), Nayar Cuitláhuac Gutiérrez Astudillo (NG), Rafael Martín del Campo (RM) y Sarah Alexandra Obregón Davis (SO).

Y como invitada: Karla Paulina García Bucio, secretaria de acta.

Agenda:

- 1- Declaración del quórum legal de asistencia.*
 - 2- Aprobación del acta de la sesión anterior.*
 - 3- Lectura y aprobación del orden del día.*
 - 4- Seguimiento de acuerdos.*
 - 5- Asuntos para los que haya sido convocada la sesión.*
- 5.5.1 -Libro 5. Colección Transiciones Territoriales.*

Acuerdo 2024/04/05-5

Con cinco votos a favor, las y los consejeros consideran pertinente y aprueban que la propuesta de la publicación del Libro 5 de Colección Transiciones Territoriales pase a la siguiente fase para su publicación.

El Consejo solicita a la Dra. Mónica Solórzano completar el expediente con la documentación requerida como son el dictamen externo, si es que lo realizó ya la Universidad Javeriana, además de los documentos institucionales solicitados por la oficina de publicaciones del ITESO.

NOTA: Actualmente, se realiza el proceso editorial por parte de la Pontificia Universidad Javeriana de Bogotá, con la intención de que este ejemplar pueda ser publicado en 2025.



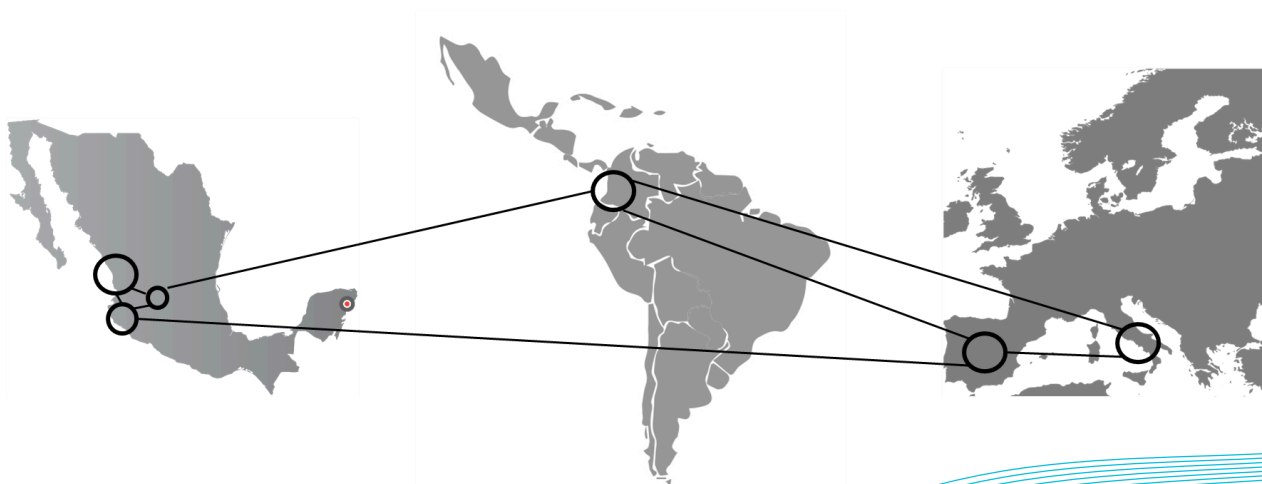
SEMINARIO DE PRESENTACIÓN DE RESULTADOS DE INVESTIGACIÓN

A lo largo del desarrollo de la investigación, se han generado diversos productos relevantes que surgen de los cuatro objetivos planteados inicialmente. En primer lugar, se ha elaborado un análisis detallado sobre la respuesta de las ciudades y territorios ante pandemias previas, lo que permitió comprender las transformaciones ocurridas en la configuración de los territorios a lo largo de la historia. Además, se han identificado los impactos de la pandemia de COVID-19 en los entornos urbanos y rurales, analizando las nuevas dinámicas sociales, económicas, ambientales y culturales derivadas de la crisis sanitaria. Esta parte del estudio ha proporcionado información valiosa sobre la resiliencia y la capacidad de adaptación de los territorios a nivel global, con un enfoque particular en los contextos europeos, latinoamericanos y mexicanos.

El análisis de las distintos contextos territoriales en los casos seleccionados ha permitido identificar los principales cambios y transformaciones derivadas de la pandemia. Esta investigación ha sido clave para entender cómo los territorios han manejado los impactos socio-territoriales y qué medidas de mitigación, adaptación y recuperación se han implementado.

Asimismo, el estudio ha abordado la capacidad de resiliencia de las ciudades y su potencial para la recuperación económica, especialmente a través de actividades como el turismo, y cómo este proceso puede ser apoyado por los recursos preexistentes y el desarrollo sostenible.

En este sentido, los resultados obtenidos están orientados a proponer modelos y metodologías para la recuperación integral de los territorios post-pandemia.





En octubre de 2024, se participó en un seminario de cierre de la investigación, organizado por el Dr. Antonio Di Campi, quien es parte de los investigadores del Politécnico de Turín, que se llevó cabo en el Departamento Interateneo de Ciencias y Políticas del Territorio (DIST) en Turín, Italia.

Este seminario tuvo como objetivo presentar nuestra experiencia en el proceso de investigación transnacional, desarrollado en el marco del Proyecto de Investigación del Fondo de Apoyo a la Investigación del ITESO (FAI), titulado Territorios Post Pandemia: “Transformaciones y Adaptaciones Ambientales y Socio-Espaciales de los Entornos Urbanos y Rurales a partir del COVID-19.” Este proyecto ha permitido realizar estudios comparativos interdisciplinarios entre los contextos europeo y latinoamericano, que han sido difundidos en este evento académico internacional.



Home > News > Transnational urban research. Perspectives on Communities of Practice

Categoria: Seminari e Convegni
Stato: Archiviata

01.10.2024
TRANSNATIONAL URBAN RESEARCH. PERSPECTIVES ON COMMUNITIES OF PRACTICE

h. 9:30 am - 6:45 pm | Sala dello Zodiaco, Castello del Valentino, Torino

International Seminar organized by
[Antonio di Campi \(DIST-PoliTO\)](#)
Mónica Solórzano (ITESO, Guadalajara)
David Burbano (Javeriana, Bogotá)

Whether you are a planner, an architect or an urban political scientist, and whether you take a qualitative, quantitative or mixed methods approach, the challenges that confront researchers of our globalized urban and territorial studies remains fundamentally the same, how to make sense of socio-spatial complexities.

This seminar confronts these challenges by exploring methodological approaches for doing transnational urban and territorial research. Transnational research involves research in one country and where the findings are compared to the extant studies in the larger field. It also involves the search for common effects and situational influences toward a particular research topic. In this seminar we discuss some transnational dimensions of socio-spatial research practices in order to elucidate possibilities and critical issues in transnational urban and landscape research. In particular, attempts will be made to investigate the characters of transnational research built around networks of researchers located between Italy and Latin America.

- ▶ [ONLINE AT THIS LINK](#)
- ▶ [Event Flyer](#) (227 KB)



Politecnico di Torino DIST Viale Pier Andrea Mattioli, 39 10125 Torino, ITALY	Sede e Contatti Personale	Privacy Credits	 Email: dist@polito.it PEC: dist@pec.polito.it
---	-------------------------------------	---------------------------	--





SEMINARIO DE PRESENTACIÓN DE RESULTADOS DE INVESTIGACIÓN

Programa del seminario

SEMINAR PROGRAM

01.10.24

ANDREA BOCCO
DIST POLITO, DIRECTOR

OPENING
9.30 am

**TRANSICIONES TERRITORIALES, A TRANSNATIONAL RESEARCH
PRESENTATION OF THE BOOK SERIES**

DAVID BURBANO, MÓNICA SOLÓRZANO, ANTONIO DI CAMPLI
UNIVERSIDAD JAVERIANA, BOGOTÁ ; ITESO, GUADALAJARA; DIST POLITO, TORINO
9.45 am

TRACK 01 HERITAGE/LANDSCAPE/PALIMPSEST

CAMILLO BOANO 10:15 am	MARINÉS DE LA PEÑA 11:45 am
MÓNICA SOLÓRZANO 10:45 am	ANGIOLETTA VOGHERA E 12:15 pm
PABLO VÁZQUEZ PIOMBO 11:15 am DIST, POLITO; ITESO, GUADALAJARA	BENEDETTA GIUDICE DIST, POLITO DISCUSSANT ALESSIO MAZZARO Ph.D URD, POLITO

TRACK 02 CONFLICT/PACIFICATION

DAVID BURBANO 2:30 pm	GIANNI LOBOSCO 4:00 pm
NATALIE RODRÍGUEZ 3:00 pm	CAMILO DE LIMA 4:30 pm
EMMA SALIZZONI 3:30 pm UNIVERSIDAD JAVERIANA, BOGOTÁ; DIST, POLITO	OMBRETTA CALDARICE 5:00 pm DIST, POLITO DISCUSSANT DIANA BARRERA Ph.D ACP, ROMA TRE

ROUND TABLE. CONCLUSIONS
5:30 pm

Transnational urban research. Perspectives on Communities of Practice

Sala dello Zodiaco
Castello del Valentino
Viale Mattioli 39
Torino

01.10.24, 9:45AM-6:45PM Rome Time

Online at:
https://didattica.polito.it/pls/portal30/sviluppo.bbb_corsi.wslRoom?id=166448&_foo=DOCENTE

Transnational research involves research in one country and where the findings are compared to the extant studies in the larger field. It also involves the search for common effects and situational influences toward a particular research topic. In this seminar we discuss some transnational dimensions of socio-spatial research practices in order to elucidate possibilities and critical issues in transnational urban and landscape research. In particular, attempts will be made to investigate the characters of transnational research built around networks of researchers located between Italy and Latin America.



PROPUESTA DE PUBLICACIÓN. LIBRO 6 COLECCION TRANSICIONES TERRITORIALES

El Seminario Internacional, celebrado en el Castello del Valentino, inmueble declarado patrimonio Mundial de la UNESCO y sede del Politécnico de Turín, fue el eje central de la estancia.

Contó con la participación de académicos de las tres instituciones y se estructuró en cuatro mesas temáticas:

- Herencia, Paisaje y Palimpsesto;
- Conflicto y Pacificación;
- Investigaciones transnacionales; y
- Perspectivas de investigación global.

Las presentaciones incluyeron avances en investigaciones sobre resiliencia, dinámicas socio espaciales y sustentabilidad cultural, destacando la importancia de las prácticas comunitarias en contextos urbanos y rurales. El seminario sentó las bases para la preparación del libro 6 de la colección Transiciones Territoriales, que recopilará las reflexiones y hallazgos presentados.



Gracias a la estancia académica y al encuentro del grupo de investigación Transiciones Territoriales, y de la colección editorial del mismo nombre que es coordinada por la Pontificia Universidad Javeriana de Bogotá, se logró consolidar un esfuerzo académico interdisciplinario que fomenta nuevas miradas para comprender y transformar los territorios en un mundo post-pandemia.

De esta forma, el libro 6 titulado “*Investigaciones Transnacionales*”, se configura como un producto derivado del Seminario Internacional Territorios Post Pandemia. Este libro buscará sobre todo reunir reflexiones y experiencias socio-territoriales presentadas en el seminario, enfocándose en las perspectivas interdisciplinarias desarrolladas por el grupo de investigación. Se planea el proceso editorial de recepción de extensos, evaluación, revisión por pares ciegos y dictaminación, con la intención de ser publicado en 2026.





PUBLICACIÓN DE ARTÍCULO FINAL EN REVISTA INDEXADA

Siguiendo con los alcances y entregables planteados en el objetivo 4 de la investigación, los últimos productos a trabajar giran en torno a la preparación y publicación de los resultados obtenidos.


Esto incluye la generación de reportes finales, los cuales serán acompañados de una retroalimentación crítica sobre los hallazgos más relevantes. Además, se contempla la divulgación de estos resultados a través de artículos indexados y otros productos académicos, en colaboración con los investigadores participantes. Como parte de este proceso, se llevó a cabo la revisión de convocatorias y revistas especializadas para la publicación de artículos en coautoría. Para ello se realizó una revisión de revistas indexadas, donde pudiera presentarse el artículo científico preparado por el equipo de investigación.

La revisión de revistas indexadas en el campo de estudio de la investigación, centrada en las transformaciones post-pandemia y los procesos socio-territoriales en territorios urbanos y rurales, es fundamental para asegurar la calidad y relevancia de los productos generados. La identificación de revistas que se alinean con la temática del proyecto permite maximizar la difusión de los hallazgos en el ámbito académico, asegurando que los resultados sean accesibles para otros investigadores, profesionales y tomadores de decisiones en contextos similares. Además, publicar en revistas indexadas facilita la validación científica de los trabajos y contribuye a la visibilidad internacional de la investigación realizada, lo que fortalece el impacto y la colaboración en futuros proyectos interdisciplinarios.

Al revisar las convocatorias de revistas, se destacó la revista *Regional Science Policy & Practice*, que invita a enviar artículos sobre temas relacionados con las transformaciones urbanas post-COVID, especialmente en las economías de América Latina. Esta publicación tiene una alta relevancia para el objetivo del proyecto, ya que aborda específicamente los cambios en ciudades y regiones a raíz de la pandemia. Además, se identificaron otros llamados como el de *Ciudades 28*, que aborda la fragmentación urbana y la segregación residencial, temas clave dentro de las transformaciones socio-territoriales post-pandemia, y *Revista Economía, Sociedad y Territorio*, que se enfoca en el análisis de las dinámicas urbanas y regionales en América Latina, brindando una plataforma para investigaciones que exploran procesos de cambio y adaptación en diferentes contextos socioespaciales.



Finalmente, la participación en estas publicaciones también incluye una mirada a las oportunidades de colaboración con investigadores de diferentes países. Por ejemplo, la convocatoria de Zarch Journal de la Universidad de Zaragoza se centra en los paisajes periurbanos y su rol en la regeneración urbana, una perspectiva complementaria al análisis de los cambios post-pandemia en los territorios rurales y urbanos. La inclusión de estas revistas en el proceso de difusión de los resultados permitirá no solo un intercambio de conocimientos, sino también un fortalecimiento de la red académica en torno a los estudios de los efectos socio-territoriales del COVID-19, lo cual será clave para el cierre del proyecto en el seminario organizado en Turín en 2024.



En adición a las revistas previamente mencionadas, para la publicación del artículo final de esta investigación, se eligió la revista *City, Territory and Architecture* como una de las principales para la publicación de los resultados de la investigación.

Esta revista, indexada en Scopus y reconocida en el ámbito internacional, se centra en el análisis crítico de la interacción entre los territorios, las ciudades y los procesos urbanos, abarcando una amplia gama de temas relacionados con el diseño urbano, la planificación territorial y las transformaciones socioespaciales.

La elección de esta revista responde a su enfoque interdisciplinario, que es clave para el proyecto, ya que permite integrar enfoques desde la arquitectura, el urbanismo, la sociología y la geografía, alineándose perfectamente con los objetivos del estudio sobre las transformaciones post-pandemia y las adaptaciones urbanas y rurales.

La publicación en *City, Territory and Architecture* contribuirá a una amplia difusión de los hallazgos del proyecto, especialmente en lo que respecta a la adaptación de los entornos urbanos y rurales a los efectos del COVID-19. Además, la revista ofrece una plataforma para que se presenten artículos que aborden tanto los aspectos teóricos como las aplicaciones prácticas de las investigaciones, lo que permitirá posicionar el trabajo dentro de un debate global sobre la sostenibilidad urbana, la resiliencia y las políticas territoriales post-pandemia.



Así, esta revista no solo será un medio adecuado para dar visibilidad a la investigación, sino que también fortalecerá la colaboración con otros académicos que estudian fenómenos urbanos similares en distintas partes del mundo.

Por último, la decisión de publicar en *City, Territory and Architecture* también refleja la necesidad de participar activamente en el intercambio académico global, al ser una revista de acceso abierto que permite que los resultados del estudio lleguen a una audiencia más amplia, incluyendo profesionales, planificadores urbanos y responsables de políticas públicas, quienes pueden aplicar los hallazgos en sus respectivos contextos.

Esta estrategia de difusión, junto con las publicaciones en otras revistas especializadas, cerrará el ciclo de la investigación, asegurando que sus resultados sean conocidos y utilizados para influir en las futuras discusiones sobre el desarrollo territorial y urbano post-pandemia.

El artículo que se envió para su publicación esta revista se titula: “*Contemporary Territorial Research and Crisis in Latin America. Possible paradigm shifts.*” escrito por: Antonio di Campli¹, Pablo Vázquez Piombo, David Burbano Gonzalez, Marinés de la Peña Domene, Natalie Rodriguez Echeverry, Mónica Solórzano Gil.

[City, Territory and Architecture](#)

An interdisciplinary debate on project perspectives

[About](#) [Articles](#) [Submission Guidelines](#)



PROYECTO DE INVESTIGACIÓN

TERRITORIOS POST PANDEMIA

Transformaciones y adaptaciones ambientales y socio espaciales de entornos urbanos y rurales a partir del COVID 19.

Estudios comparativos interdisciplinares en el contexto europeo y latinoamericano.

ESTANCIAS DE INVESTIGACIÓN

The background of the entire page is a solid blue color. On the right side, there is a large, abstract graphic composed of numerous thin, white, curved lines that flow from the top right towards the bottom left, creating a sense of movement and depth.



5

ESTANCIAS DE INVESTIGACIÓN

Las estancias de investigación fueron un factor importante en el desarrollo del proyecto, permitiendo no solo el avance de los objetivos de investigación, sino también la consolidación de un diálogo multidisciplinario y transnacional que enriqueció las perspectivas del equipo.





LAS ESTANCIAS DE INVESTIGACIÓN

El proceso de estancias académicas dentro del proyecto inició en febrero de 2022, cuando se estaban levantando las restricciones por la pandemia de COVID-19.



Laboratorios
de ideas **9 16 24**
Febrero

En esta **primera estancia**, se participó en el Foro de Alianzas México 2022, organizado por ONU-Hábitat en la ciudad de Mérida. En este evento se presentó un laboratorio de ideas para la recuperación del hábitat post-COVID, abordando temas como la sostenibilidad urbana, la adaptación climática y la integración de estrategias en distintos niveles de gobierno. Entre los asistentes se encontraron expertos de organismos internacionales, instituciones académicas, ONG y funcionarios gubernamentales, lo que permitió generar un diálogo interdisciplinario sobre los retos y oportunidades en la planificación territorial post-pandemia. Algunos de los temas clave discutidos fueron la viabilidad económica de la sustentabilidad, la necesidad de un discurso institucional más articulado, el aprovechamiento de datos desagregados y el desarrollo de estrategias para la economía circular y la movilidad sostenible.



La **segunda estancia** se llevó a cabo en diciembre de 2022 en la Pontificia Universidad Javeriana de Bogotá, donde el equipo del ITESO, conformado por Pablo Vázquez, Marinés de la Peña y Mónica Solórzano, sostuvo encuentros con académicos colombianos para compartir avances del proyecto y discutir las primeras líneas de investigación sobre los efectos del COVID-19 en los entornos urbanos y rurales. Esta estancia permitió una reflexión profunda sobre los contextos territoriales de Colombia y fortaleció la colaboración entre ambas instituciones. Asimismo se aprovechó la estancia para atender por parte de los investigadores visitantes, el 4o. Congreso Internacional en Hábitat y Sustentabilidad que se hizo coincidir con las fechas de la estancia de investigación.



LAS ESTANCIAS DE INVESTIGACIÓN



ITESO, Universidad
Jesuita de Guadalajara



La **tercera estancia** tuvo lugar en abril de 2023 en el ITESO, en el marco del 4º Congreso Internacional del Hábitat y Sustentabilidad, que sirvió como un espacio de intercambio más amplio. En esta ocasión, participaron Antonio Di Campli del Politécnico de Turín, así como David Armando Burbano y Natalie Rodríguez Echeverri de la Pontificia Universidad Javeriana. Durante la estancia, se revisaron avances en la investigación y se discutieron nuevas metodologías aplicadas al estudio del territorio. Esta visita permitió consolidar los vínculos entre las tres instituciones y abrir nuevas discusiones sobre la sostenibilidad y la adaptación de los territorios post-pandemia.



POLITECNICO
DI TORINO



Politecnico
di Torino

Future
Urban Legacy
Lab



DAD
Dipartimento
di Architettura
e Design

Finalmente, en octubre de 2024, se realizó la **cuarta estancia** en el Politécnico de Turín, donde el equipo del ITESO, integrado por Pablo Vázquez, Marinés de la Peña y Mónica Solórzano, junto con David Armando Burbano de la Universidad Javeriana, participaron en reuniones estratégicas y en el Seminario Internacional "Territorios Post Pandemia". Este encuentro permitió un intercambio de ideas sobre las ecologías del conocimiento y las intervenciones en el paisaje y el territorio, consolidando un equipo de investigación multidisciplinario con una visión global y holística del territorio y su sostenibilidad.

Como resultado de esta estancia, se concretaron dos acuerdos de colaboración entre el ITESO y el Politécnico de Turín: uno con el Departamento de Arquitectura y Diseño (DAD) y otro con el Departamento Interdisciplinario de Ciencias y Políticas del Territorio (DIST). Estos acuerdos permitirán el fortalecimiento de la movilidad académica, el intercambio de investigadores y estudiantes, la cooperación en proyectos de investigación conjunta y otras actividades académicas durante los próximos cinco años.



LAS ESTANCIAS DE INVESTIGACIÓN

La primera estancia, realizada en diciembre de 2022 en la Pontificia Universidad Javeriana de Bogotá, fue crucial para establecer la base de este intercambio. En esta oportunidad, el equipo del ITESO, conformado por Pablo Vázquez, Marinés de la Peña y Mónica Solórzano, participó en encuentros académicos con los académicos de la Universidad Javeriana, compartiendo los avances del proyecto y discutiendo las primeras líneas de investigación sobre los efectos del COVID-19 en los entornos urbanos y rurales. Esta estancia permitió no solo una profunda reflexión sobre los contextos territoriales de Colombia, sino también el fortalecimiento de la colaboración entre ambas instituciones.

La siguiente estancia de investigación tuvo lugar en abril de 2023 en el ITESO, en el marco del 4o. Congreso Internacional del Hábitat y Sustentabilidad, donde se tuvo un espacio de intercambio aún más amplio. En esta ocasión, los visitantes fueron Antonio Di Campi del Politécnico de Turín, quien compartió con los académicos del ITESO, y también asistieron David Armando Burbano y Natalie Rodríguez Echeverri de la Pontificia Universidad Javeriana, quienes participaron de los avances sobre la investigación y nuevas metodologías aplicadas a los estudios del territorio.

La visita sirvió para estrechar los lazos entre las tres instituciones y dar lugar a nuevas discusiones sobre la sostenibilidad y la adaptación de los territorios post-pandemia.

Finalmente, en octubre de 2024, se realizó la estancia en el Politécnico de Turín, donde el equipo de investigación del ITESO, compuesto por Pablo Vázquez, Marinés de la Peña y Mónica Solórzano, se desplazó junto a David Armando Burbano y la representación de la Universidad Javeriana. Este encuentro culminó con el intercambio de ideas sobre las ecologías del conocimiento y las intervenciones en el paisaje y el territorio, consolidando un equipo multidisciplinario que, en cada una de sus etapas, contribuyó a la creación de una visión global y holística del territorio y su sostenibilidad. De esta estancia se concretaron dos acuerdos de colaboración, uno con el Departamento de Arquitectura y Diseño (DAD) y con el Departamento Interdisciplinario de Ciencias y Políticas del Territorio (DIST), para la movilidad académica, el intercambio académico y la investigación conjunta, entre otras actividades previstas, para los próximos 5 años.





ESTANCIA DE INVESTIGACIÓN

Foro Alianzas México.
panel Laboratorio de Ideas
Fecha de la estancia: 17 y 18 de Marzo 2022
Mérida Yucatán
Visitantes: Mónica Solórzano / ITESO
Universidad Jesuita de Guadalajara



Foro Alianzas México 2022

Visto: 6046



Laboratorios de ideas

9 16 24
Febrero

Organizan



Department of Economic and Social Affairs



Anfitrión



Aliados Clave





ESTANCIA DE INVESTIGACIÓN

Pontificia Universidad Javeriana de Bogotá.

Fecha de la estancia: Diciembre 2022

Visitantes: Pablo Vazquez, Marinés de la Peña y Mónica Solórzano / ITESO

Universidad Jesuita de Guadalajara



Actividades de vinculación estancia de seguimiento a la investigación / visita a la PUJ Bogotá. Diciembre 2022



ITESO UNIVERSIDAD JESUITA DE GUADALAJARA
Mónica Solórzano Gil (coordinadora)
Pablo Vázquez Piombo
Marines de la Peña Domene



PONTIFICIA UNIVERSIDAD JAVERIANA DE BOGOTÁ
David Armando Burbano González
Natalie Rodríguez Echeverri



Actividades de vinculación estancia de seguimiento a la investigación / visita a la PUJ Bogotá. Diciembre 2022



ITESO UNIVERSIDAD JESUITA DE GUADALAJARA
Mónica Solórzano Gil (coordinadora)
Pablo Vázquez Piombo
Marines de la Peña Domene



PONTIFICIA UNIVERSIDAD JAVERIANA DE BOGOTÁ
David Armando Burbano González
Natalie Rodríguez Echeverri






**Actividades de vinculación estancia de seguimiento a la investigación / visita a la PUJ Bogotá.
Diciembre 2022**



ITESO UNIVERSIDAD JESUITA DE GUADALAJARA
Mónica Solórzano Gil (coordinadora)
Pablo Vázquez Piombo
Marines de la Peña Domene



PONTIFICIA UNIVERSIDAD JAVERIANA DE BOGOTÁ
David Armando Burbano González
Natalie Rodríguez Echeverri






ESTANCIA DE INVESTIGACIÓN

ITESO Universidad Jesuita de Guadalajara

- Fecha de la estancia: Abril 2023
- Visitantes: Antonio Di Campli / Politécnico de Turín, David Armando Burbano / Natalie Rodriguez Echeverri. / Pontificia Universidad Javeriana de Bogotá.



ITESO, Universidad Jesuita de Guadalajara








ESTANCIA DE INVESTIGACIÓN

Politécnico de Turín

- Fecha de la estancia: Octubre 2024
- Visitantes: David Armando Burbano / Pontificia Universidad Javeriana de Bogotá.
Pablo Vazquez Piombo, Marinés de la Peña
y Mónica Solórzano / ITESO Universidad
Jesuita de Guadalajara



POLITECNICO
DI TORINO





ESTANCIA DE INVESTIGACIÓN Politécnico de Turín





VINCULACIONES PRODUCTO DE LA ESTANCIA DE INVESTIGACIÓN

El objetivo de la estancia académica en el Politécnico de Turín fue para el cierre del proyecto y la definición de líneas de investigación futuras. Participaron académicos del ITESO incluyendo Mónica Solórzano Gil, Pablo Vázquez Piombo, Marinés de la Peña, de la Pontificia Universidad Javeriana de Bogotá David Burbano y del Politécnico de Turín, y Antonio Di Campli.




Durante la estancia, se llevaron a cabo reuniones estratégicas para consolidar el trabajo interdisciplinario e interinstitucional. Asimismo, se exploraron colaboraciones con laboratorios académicos como el **China Room** y el **Future Urban Legacy Lab (FULL)** del Politécnico de Turín, fortaleciendo la vinculación institucional y ampliando el alcance de las investigaciones. Como resultado, el Director del Laboratorio, participará como conferencista magistral en el 5o. Congreso Internacional del Hábitat y Sustentabilidad de 2025. Asimismo, esta estancia culminó la formalización de dos convenios de colaboración con el Departamento de Arquitectura y Diseño (DAD), y otro con el Departamento Interdisciplinario de Ciencias y Políticas del Territorio (DIST) del Politécnico de Turín, en beneficio del ITESO y sus académicos.

Estos memorandos formalizan la colaboración académica y de investigación entre el Politécnico de Turín y el ITESO, estableciendo una base sólida para proyectos conjuntos en áreas de interés común. Los acuerdos se centran en promover actividades de formación, investigación e innovación que beneficien a ambas instituciones y sus respectivas comunidades académicas.



Politecnico di Torino

Future Urban Legacy Lab



POLITECNICO DI TORINO





VINCULACIONES PRODUCTO DE LA ESTANCIA DE INVESTIGACIÓN

Durante la estancia de investigación, se sostuvo además un encuentro en el Departamento de Arquitectura y Diseño DAD con los profesores Manuela Mattone y Emanuele Romeo. Como resultado, se formaliza en enero 2025 la colaboración entre el Politécnico de Turín y el ITESO, con el objetivo de desarrollar proyectos conjuntos en los ámbitos académico, cultural y de investigación.



POLITECNICO
DI TORINO



DAD
Dipartimento
di Architettura
e Design



Ambas instituciones reconocen intereses comunes y compromisos compartidos para fortalecer el conocimiento y la transferencia tecnológica, promoviendo actividades educativas y de innovación en beneficio de sus comunidades académicas y territorios. Se acordó la firma de un Memorando de entendimiento, que se concretó en enero de 2025. El Memorando establece una cooperación que incluye:

1. Proyectos de formación y capacitación: Destinados a estudiantes y egresados, con énfasis en la inserción laboral y el entendimiento del mercado.
2. Fomento a la investigación: Incluye doctorados y proyectos enfocados en hábitat, sostenibilidad, desarrollo urbano y conservación del patrimonio.
3. Organización de redes internacionales: Para la promoción de eventos científicos y culturales.
4. Movilidad académica: Intercambios de estudiantes, docentes e investigadores, periodos de estudio y seminarios.
5. Intercambio de información y publicaciones: Para fortalecer la difusión de conocimientos científicos.

PROYECTO DE INVESTIGACIÓN

TERRITORIOS POST PANDEMIA

Transformaciones y adaptaciones ambientales y socio espaciales de entornos urbanos y rurales a partir del COVID 19.

Estudios comparativos interdisciplinares en el contexto europeo y latinoamericano.

CONCLUSIONES

The background of the page is a solid blue color. On the right side, there is a large, abstract graphic composed of numerous thin, white, wavy lines that flow from the top right towards the bottom left, creating a sense of movement and depth.



6

CONCLUSIONES AL PROYECTO DE INVESTIGACIÓN

El proyecto "***Territorios Post Pandemia. Transformaciones y adaptaciones ambientales y socioespaciales de los entornos urbanos y rurales a partir del COVID-19***", desarrollado en el marco del Fondo de Apoyo a la Investigación (FAI) 2021 del ITESO, ha logrado cumplir de manera efectiva con los objetivos planteados, demostrando su profunda pertinencia a nivel local e internacional. Los resultados del proyecto permitieron identificar y documentar los cambios urbanos y rurales post pandemia, comparando estrategias de adaptación en distintos países y proponiendo alternativas para la recuperación territorial. Se alcanzaron avances significativos en la comprensión de nuevas dinámicas de movilidad, sostenibilidad y gobernanza urbana, aportando insumos valiosos para futuras investigaciones y la toma de decisiones en política pública.

El proyecto se caracterizó por una amplia gama de actividades formativas, incluyendo seminarios, talleres y congresos internacionales, en los que participaron tanto investigadores consolidados como estudiantes de licenciatura y posgrado. La vinculación con instituciones académicas como la Pontificia Universidad Javeriana de Bogotá, el Politécnico de Turín y la Universidad Politécnica de Valencia fortaleció el intercambio de conocimiento y la colaboración en investigación aplicada. Además, la inclusión de interlocutores no académicos, como la Procuraduría de Desarrollo Urbano de Jalisco (PRODEUR) y la Red de Ciclovías Recreativas de las Américas, favoreció la transferencia de conocimientos y la incidencia en políticas públicas y prácticas de planeación territorial.

Se destaca que se logró consolidar un equipo de trabajo interdisciplinario, incrementando las capacidades de investigación en el ITESO y sus instituciones aliadas. Como resultado, se generaron productos académicos de alta calidad, incluyendo la publicación de artículos científicos en revistas indexadas, la presentación de ponencias en foros internacionales y la producción de materiales didácticos para programas de posgrado. Asimismo, la colaboración con redes académicas y de investigación permitió el desarrollo de metodologías comparativas innovadoras para el análisis de territorios post pandemia.



La investigación se consolidó como un espacio de diálogo entre universidades de América Latina y Europa, fortaleciendo la cooperación académica y científica en torno a la sostenibilidad del territorio post pandemia. A lo largo del desarrollo de la investigación, se evidenció la importancia de la investigación aplicada para la formulación de estrategias de adaptación post pandemia. La combinación de enfoques teóricos y metodológicos permitió no solo la generación de conocimiento, sino también su aplicación en escenarios reales. Además, la flexibilidad del equipo de trabajo para integrar nuevos interlocutores y responder a dinámicas emergentes fue clave para el éxito del proyecto.


Finalmente, el proyecto de investigación "*Territorios Post Pandemia*" no solo logró cumplir con los objetivos planteados, sino que también dejó un legado en términos de generación de conocimiento, fortalecimiento de capacidades y consolidación de nuevas iniciativas académicas y sociales. La experiencia adquirida permitirá continuar explorando los retos del territorio en escenarios post crisis y abrir nuevas líneas de investigación en colaboración con actores nacionales e internacionales. Este trabajo interdisciplinario por tanto, sentó las bases para la creación del Laboratorio de Territorio, Patrimonio y Paisaje, un nuevo espacio de investigación con perspectiva internacional que busca dar continuidad a los aprendizajes del proyecto. Este laboratorio integrará nuevos actores, tanto académicos como sociales, con el objetivo de ampliar el impacto de la investigación en la planeación y gestión territorial sustentable.

En la siguiente página se muestra la numeralia de los principales logros alcanzados en el desarrollo del proyecto, reflejando el impacto académico y la colaboración internacional. Se han realizado 3 seminarios y congresos, así como 4 estancias académicas, fortaleciendo el intercambio de conocimientos. Además, se han producido 3 libros (publicados o en proceso) y 27 capítulos, junto con 1 artículo indexado en proceso editorial. La participación institucional se evidencia en 2 convenios firmados y formalizados. El primero con el Departamento de Arquitectura y Diseño (DAD) y el segundo con el Departamento Interdisciplinario de Ciencias, Proyectos y Políticas del Territorio, (DIST), ambos del Politécnico de Turín. Los convenios se firmaron por ITESO y Politécnico de Turín en 2025, y prevén una duración de 5 años para, entre otras cosas, para el impulso y fomento a proyectos de investigación conjunta. Además, el proyecto posibilitó la participación y la vinculación con 8 universidades nacionales y extranjeras. En cuanto a la formación académica, se han concluido 4 trabajos de obtención de grado. Finalmente, la diversidad y alcance del proyecto se reflejan en la participación de 18 mexicanos y 21 extranjeros, consolidando una red de colaboración amplia y multidisciplinaria.



NUMERALIA

SEMINARIOS / CONGRESOS



ESTANCIAS ACADÉMICAS



LIBROS PUBLICADOS (O EN PROCESO)



ARTÍCULO INDEXADO (EN PROCESO EDITORIAL)



CAPÍTULOS



CONVENIOS INTERNACIONALES



TRABAJOS DE OBTENCIÓN DE GRADO



UNIVERSIDADES INVOLUCRADAS



PARTICIPANTES MEXICANOS



PARTICIPANTES EXTRANJEROS





PRODUCTOS DE LA INVESTIGACIÓN

a) Seminario de investigación internacional: **“Territorios Post Pandemia. Transformaciones y adaptaciones socio espaciales de los entornos urbanos y rurales post COVID-19”** en modalidad virtual.



b) Número especial de **COMPLEXUS** titulado: **“Reflexiones ambientales y socioespaciales a partir del Covid-19. En territorios europeos y latinoamericanos”**.



Solórzano-Gil, M; DelaPeña-Domene, M, y Vázquez-Piombo, P. (coord.) (2023). Reflexiones ambientales y socioespaciales a partir del covid-19 (Complexus 12). Tlaquepaque, Jalisco: ITESO.


c) Impulso a la conclusión de Trabajo de obtención de grado de maestría e estudiantes participantes de la Maestría en Ciudad y Espacio Público Sustentable.

- Zúñiga-Esparza, S. (2022). Estrategia para incrementar el espacio verde público en el oriente de Guadalajara, Jalisco. Una propuesta para impulsar los servicios ecosistémicos en territorios urbanos consolidados.
- Pérez-Lozano, L. G. (2021). Los desiertos alimentarios en el Área Metropolitana de Guadalajara. Metodología para la localización de las zonas en situación de inseguridad alimentaria y el aumento de su vulnerabilidad a partir de la pandemia COVID-19.





d) Impulso a la conclusión y Reporte de Proyecto de aplicación Profesional. Se aportó enriqueciendo contenidos en un reportes PAP de 1 estudiante del PAP Patrimonio y desarrollo en Vías Verdes del DHDU.




e) 3 Estancias de investigación en Guadalajara (2022), Bogotá (2023) y Turín (2024).



f) Edición del libro 5 Colección Transiciones Territoriales.

Libro 5. Burbano González, D. A., di Campi, A., M Rodriguez N., Solórzano, M., "Territorios Post Pandemia" ". (en proceso editorial) Tomo 5. Departamento de Arquitectura de la Facultad de Arquitectura y Diseño de la Pontificia Universidad Javeriana de Bogotá Departamento del Hábitat y Desarrollo Urbano del ITESO - Universidad Jesuita de Guadalajara.




g) Seminario de investigación en el Politécnico de Turín. "Transiciones territoriales. a transnational research"





H) Pauta para el libro 6 Colección Transiciones Territoriales. **INVESTIGACIONES TERRITORIALES TRANSNACIONALES.**


Libro 6. Burbano González, D. A., di Campli, A., M Rodriguez N., Solórzano, M., “Investigaciones transnacionales” **(en proceso)** Tomo 6. Departamento de Arquitectura de la Facultad de Arquitectura y Diseño de la Pontificia Universidad Javeriana de Bogotá Departamento del Hábitat y Desarrollo Urbano del ITESO - Universidad Jesuita de Guadalajara.



I) Artículo científico.

Enviado a la revista City, Territory, and Architecture. Springer Open

Título **“Contemporary Territorial Research and Crisis in Latin America. Possible paradigm shifts.”** por: Antonio di Campli, Pablo Vázquez Piombo, David Armando Burbano Gonzalez, Marinés de la Peña Domene, Natalie Mercedes Rodriguez Echeverry, Mónica Solórzano Gil.



City, Territory and Architecture

[Account](#)

Contemporary Territorial Research and Crisis in Latin America. Possible paradigm shifts.

CURRENT STATUS

We've received your submission and are now running technical checks

We are checking your submission against our journal guidelines and policies. If there is anything we need we will email monicasg@iteso.mx

Progress so far

[Show history](#)

- Submission received
- Technical check

[Learn about our submission process](#)

PROYECTO DE INVESTIGACIÓN

TERRITORIOS POST PANDEMIA

Transformaciones y adaptaciones ambientales y socio espaciales de entornos urbanos y rurales a partir del COVID 19.

Estudios comparativos interdisciplinares en el contexto europeo y latinoamericano.

SEMBLANZAS DE INVESTIGADORES PARTICIPANTES

An abstract graphic consisting of numerous thin, white, curved lines that flow from the bottom right towards the top right, creating a sense of movement and depth against the solid blue background.



7

SEMBLANZAS DE LOS PARTICIPANTES



Dra. Mónica Solórzano Gil es Doctora en Arquitectura por la UNAM. Académica investigadora del Departamento del Hábitat y Desarrollo Urbano del ITESO. Miembro del grupo de investigación Transiciones Territoriales, de la Pontificia Universidad Javeriana de Bogotá, y de la Red de Investigadores patrimonialistas de hispanoamerica de la Universidad de Sevilla. Miembro del Sistema Nacional de Investigadores nivel 1 de SECIHTY.

Sus líneas de investigación son: patrimonio, territorio, sustentabilidad y economías creativas.

monicasg@iteso.mx



Dra. Marínés de la Peña Domene es doctora en Ecología y Evolución por la Universidad de Illinois en Chicago, maestra en Ciencias Biológicas por la UNAM y profesora e investigadora del Centro Interdisciplinario para la Formación y Vinculación Social del ITESO. Miembro del Sistema Nacional de Investigadores nivel 2 SECIHTY.

Sus líneas de investigación son la restauración ecológica y agroecología para la adaptación al cambio climático.

marinespd@iteso.mx



Dr. Pablo Vázquez Piombo es doctor en Arquitectura por la Universidad Autónoma de Aguascalientes.

Académico investigador del Departamento del Hábitat y Desarrollo Urbano del ITESO. Miembro del Sistema Nacional de Investigadores nivel candidato de SECIHTY.

Sus líneas de investigación son: arquitectura, diseño y urbanismo; conservación del patrimonio arquitectónico; paisaje urbano.

piombo@iteso.mx



Dr. Antonio Di Campi es doctor en Planificación Urbana y Territorial por la Universidad de Chieti y Pescara, arquitecto por la Universidad IUAV de Venecia y profesor-investigador en Urbanismo en el Politécnico de Turín. Sus temas de investigación se encuentran en la intersección de estudios urbanos, planificación urbana y ciencias sociales, y se refieren al tema de la “coexistencia de diferencias”, del conflicto y la interacción entre múltiples ecologías, prácticas del habitar y de interacción espacial.

antonio.dicamp@polito.it



Dr. David Armando Burbano González es doctor arquitecto en Periferias y Sostenibilidad Urbana de la Universidad Politécnica de Madrid, docente e investigador de la Pontificia Universidad Javeriana. Líder del grupo de investigación Transiciones Territoriales. Sus líneas de investigación son: periferias, conflicto y territorio.

dburbano@javeriana.edu.co



Dra. Natalie Mercedes Rodríguez Echeverry es doctora en Ciencias Sociales y Humanas, arquitecta y magister en Restauración de Monumentos Arquitectónicos de la Pontificia Universidad Javeriana, docente e investigadora del Departamento de Arquitectura de la Pontificia Universidad Javeriana, y miembro del grupo de investigación Transiciones Territoriales. Sus líneas de investigación son: patrimonio, territorio, espacio y poder.

rodriguez@javeriana.edu.co



Mro. Gabriel Michel Estrada es arquitecto, maestro en Filosofía Social por el ITESO. Sus líneas de trabajo son los temas de espacio público y movilidad no motorizada. Se ha desempeñado como asesor para la Organización Panamericana de la Salud/OMS en el desarrollo de ciclovías recreativas. Participa en la Red de Ciclovías Recreativas de las Américas, de la que actualmente es su secretario ejecutivo.

gmichel@iteso.mx



Mtro. Carlos Romero Sanchez es maestro en Arquitectura por la UAG, en Ciencias para la Familia por la Universidad Anáhuac, y en Gerencia de Proyectos por el ITC, cuenta con especialidades en Urbanismo, Diseño de Vivienda Urbana e Ingeniería Económica Financiera y de Costos.

Es académico en la UNIVA, el ITESO y la Universidad Panamericana. Fue titular de la Procuraduría de Desarrollo Urbano del Estado de Jalisco.

carlos.romero@univa.mx



Mtro. Ruben Blasco Talavan tiene un máster en Ciudad y Urbanismo por la Universidad Oberta de Cataluña y un posgrado en Diseño Creativo por la Universidad Politécnica de Valencia. Es coordinador en el Laboratorio de Innovación Urbana de la UNIVA, académico en la misma institución y en la Universidad Panamericana.

ruben.blasco@univa.mx



Mtro. Francisco Adonai Hernández Vázquez es maestro en Administración de la Construcción por el ITC y maestrante en Urbanismo por la Universidad de Guadalajara, académico de la UNIVA y representante de la misma institución ante el Observatorio Ciudadano de Movilidad del Estado de Jalisco.

adonai.hernandez@univa.mx



Mtra. Luz Graciela Perez Lozano es maestra en Ciudad y Espacio Público Sustentable por el e Ingeniera ambiental por el ITESO Universidad Jesuita de Guadalajara. Sus líneas de investigación son sobre desiertos alimentarios, inseguridad alimentaria y huertos urbanos.

luzperez@iteso.mx



Mtra. Stephanie Zuñiga es maestra en Ciudad y Espacio Público Sustentable por el ITESO y arquitecta por la Universidad de Guadalajara. Sus líneas de investigación son la distribución y el acceso a espacios verdes públicos en zonas urbanas; el diseño urbano participativo y la regeneración urbana sostenible.

stephanie.zuniga@iteso.mx



Mtra. Eudocia Montserrat Huerta García es maestra en Ciudad y Espacio Público Sustentable por el ITESO Universidad Jesuita de Guadalajara. Su línea de investigación es sobre la Evaluación de impacto ambiental a través de los casos de La Línea 3 de Tren Eléctrico Urbano (Guadalajara) y del Parque lineal en Tepic, Nayarit, México.

eudocia.huerta@iteso.mx



Mtro. Antonio José Salvador es arquitecto por la Universidad de Notre Dame en Estados Unidos y la Real Academia de Dinamarca. Actualmente es doctorando en Planificación Urbana, Diseño y Políticas en el Politécnico de Milán, Departamento de Arquitectura y Estudios Urbanos (DASTU). Sus temas de investigación se enfocan en las formas y el papel del proyecto, prácticas y producción en zonas periurbanas, la interfaz urbano-rural, paisajes agrícolas y productivos.

antoniojose.salvador@polimit.it



Mtra. Camila Rondot es arquitecta por el Politécnico de Turín, actualmente doctoranda en Planificación Urbana en la Universidad IUAV de Venecia. Desarrolla actividades de investigación en el Politécnico de Turín, Departamento Interuniversitario de Ciencias, Diseño y Políticas Territoriales (DIST). Sus temas de investigación están enfocados en la relación entre transformaciones de los territorios rurales y movimientos migratorios.

camila.rondot@gmail.com

¿QUÉ SIGUE?

**FUTUROS
PROYECTOS**





¿QUE SIGUE? PROYECTOS A FUTURO

INICIO DEL PROYECTO TERRITORIOS POST PANDEMIA 2021

2021

OBJETIVO 1 PASADO (RETROSPECTIVA)



PRESENTE (DIAGNÓSTICO)

OBJETIVO 2

2022



2023


OBJETIVO 3 PRESENTE (DIAGNÓSTICO)



FUTURO (PROSPECTIVA)

OBJETIVO 4

2024



2025



CONCLUSIÓN DEL PROYECTO

2025

PARTICIPANTES



Proyecto LABTER
Laboratorio de Territorio
Patrimonio y Paisaje

2025



LABTER
LABORATORIO DE TERRITORIO
PATRIMONIO Y PAISAJE



ITESO, Universidad
Jesuita de Guadalajara

PAP
Proyecto de Aplicación profesional

APUESTA
Sustentabilidad
y tecnología

PROGRAMA DE ESPACIOS HABITABLES PARA MEJORAR LA CALIDAD DE VIDA Y PRESERVAR SUS ECOSISTEMAS

1107

LABTER. Laboratorio de territorio, patrimonio y paisaje



2025

LABTER

Laboratorio de Territorio Patrimonio y Paisaje



La creación del LABTER, laboratorio de Territorio, Patrimonio y Paisaje, surge del resultado de un proceso continuo de trabajo en proyectos de intervención, investigación aplicada y aproximaciones al territorio de la Ribera de Chapala y la región, iniciado en 2010. A lo largo de estos años, el equipo de trabajo y los participantes en las diversas etapas, hemos identificado la complejidad inherente a los estudios territoriales, que requieren un análisis multidimensional desde diversas perspectivas, tales como geográficas, medioambientales, urbanísticas y socioculturales. Esta complejidad, que demanda una visión interdisciplinaria, ha sido el eje de los proyectos de Aplicación Profesional realizados, como los proyectos: **PAP Vía Verde del Mariachi (2010-2012)**, **PAP Vía Verde de Chapala (2012-2020)**, **PAP San Cristóbal de Las Casas (2014-2015)**, y **PAP Patrimonio y Desarrollo en Vías Verdes(2020-)**, así como los proyectos de investigación interdisciplinaria como: la creación del grupo de investigación interinstitucional en 2017: **Transiciones Territoriales (2017-)**, en colaboración con la Pontificia Universidad Javeriana de Bogotá y el Politécnico de Turín, y el más reciente proyecto de investigación: **Territorios Post Pandemia (2021-2025)**.

Este recorrido de casi 15 años en Proyectos de Aplicación Profesional, de Investigación e intervención con un enfoque participativo e incidencia social, nos ha permitido consolidar una base sólida de conocimientos, metodologías de aproximación y abordajes multiescalares de los territorios, y la colaboración interdisciplinaria e internacional. Los avances logrados, tanto en investigaciones y proyectos como en la consolidación de un equipo sólido de investigadores nacionales e internacionales, nos han llevado a la necesidad y oportunidad de establecer el LABTER, como la plataforma que proporcionará las condiciones para organizar y estructurar proyectos de investigación interdisciplinarios con una perspectiva internacional, enfocados en la gestión y conservación de paisajes urbanos y rurales, a través de enfoques innovadores y con una perspectiva de ciencia de frontera. El LABTER también se concibe como una plataforma de investigación y construcción del conocimiento, dedicada a explorar los aspectos teóricos y conceptuales de los estudios territoriales. Más allá de ser un espacio académico, busca ser un área de trabajo aplicada que integre participantes de diversas especialidades y con participación multinivel.



2025

LABTER Laboratorio de Territorio Patrimonio y Paisaje



A través del **LABTER** se facilitará la vinculación entre distintos departamentos y universidades, tanto nacionales como extranjeras, y sus áreas de especialización. Su propósito es servir como un marco para la discusión, el análisis y la colaboración, promoviendo la participación en investigaciones, proyectos, propuestas y debates académicos. Esta plataforma fortalecerá la colaboración entre disciplinas, promoviendo un enfoque holístico en la investigación y la intervención territorial. Además, fortalecerá la relación entre la investigación con incidencia en el ITESO, los programas de posgrado y los Proyectos de Aplicación Profesional, que, por su naturaleza, son intrínsecamente interdisciplinarios.

Este enfoque integrador potenciará el impacto de las investigaciones y proyectos multinivel, y contribuirá a la creación de una red colaborativa que respalde la misión educativa y social del ITESO, desde el Departamento del Hábitat y Desarrollo Urbano del ITESO.

El **LABTER**, en su fase inicial que se prevé arranque en 2025, contempla la participación activa de académicos de diversas universidades, lo cual le otorga una naturaleza internacional e interdisciplinaria que enriquecerá los proyectos de investigación y desarrollo. Entre las universidades con investigadores que contribuirán a este esfuerzo inicialmente se encuentran:

1. ITESO Universidad Jesuita de Guadalajara, (como coordinador del LABTER).
2. Pontificia Universidad Javeriana de Bogotá
3. Politécnico de Turín
4. Universidad Complutense de Madrid
5. Universidad Iberoamericana, (CDMX)
6. Universidad Michoacana de San Nicolás de Hidalgo

Esta amplia colaboración académica permitirá integrar diversas perspectivas y enfoques en los proyectos, garantizando que los resultados sean robustos y multidimensionales.



2025

LABTER Laboratorio de Territorio Patrimonio y Paisaje



COORDINACIÓN



ITESO, Universidad
Jesuita de Guadalajara

UNIVERSIDADES INTERNACIONALES



Pontificia Universidad
JAVERIANA
Bogotá



**POLITECNICO
DI TORINO**



UNIVERSIDAD
COMPLUTENSE
MADRID

UNIVERSIDADES NACIONALES

IBERO
CIUDAD DE MÉXICO ®



CENTRO TRANSDISCIPLINAR
UNIVERSITARIO PARA
LA SUSTENTABILIDAD



INTERLOCUTORES NO ACADÉMICOS



**Medio Ambiente y
Desarrollo Territorial**





2025

LABTER

Laboratorio de Territorio Patrimonio y Paisaje



A lo largo de su desarrollo, el **LABTER** buscará fomentar el trabajo interdisciplinario, que es fundamental para abordar la complejidad de los estudios territoriales. Las disciplinas involucradas abarcarán, entre otras:

1. Urbanismo y territorio:

- Planificación urbana y desarrollo territorial
- Geografía del territorio y análisis espacial
- Urbanismo y sostenibilidad en periferias
- Sociología del territorio y sociología del turismo
- Arquitectura y movilidad urbana

2. Ecología y medio ambiente:

- Ecología / recursos naturales
- Restauración ecológica y agroecología
- Medio ambiente / Cambio climático
- Manejo Integral del Paisaje

3. Arquitectura y desarrollo urbano:

- Arquitectura / Paisaje urbano / conservación del patrimonio
- Arquitectura del paisaje
- Desarrollo inmobiliario sustentable

4. Procesos sociales y políticos:

- Procesos de paz, justicia
- Migraciones y desigualdades
- Estudios políticos subnacionales, igualdad sustantiva
- Justicia socioambiental
- Normativa y legislación territorial

5. Ciencia y tecnología aplicada:

- Ciencia de datos / machine learning
- Teledetección y análisis geoespacial

6. Gestión cultural, hospitalidad y turismo:

- Gestión cultural y proyectos de conservación cultural
- Turismo alternativo, turismo cultural y turismo sustentable.



2025

LABTER Laboratorio de Territorio Patrimonio y Paisaje



Estas áreas de especialidad son clave para el **LABTER**, ya que permiten una integración efectiva de diversas perspectivas en el análisis y gestión del territorio. El enfoque interdisciplinario, que incluye campos como la sociología, la arquitectura, la geografía, la ecología, la geopolítica y la ingeniería y la ciencia de datos, asegura que los proyectos sean multidimensionales, adaptados a las realidades locales y globales, y capaces de generar soluciones sostenibles y aplicables a diversas realidades territoriales.

La colaboración con interlocutores no académicos, como las comunidades, las organizaciones de la sociedad civil (OSC) y las autoridades locales, es esencial para garantizar que los proyectos tengan un impacto social real y sean pertinentes tanto a nivel local como global. En su etapa inicial, los interlocutores participantes son:

- Las comunidades y OSCs locales, quienes son fundamentales para asegurar que los proyectos estén alineados con sus necesidades y realidades, y que la intervención territorial tenga un impacto positivo y sostenible a largo plazo.
- Las autoridades locales y regionales, como SEMADET (Secretaría de Medio Ambiente y Desarrollo Territorial de Jalisco) y AIPROMADES, (Asociación Intermunicipal para la Protección del Medio Ambiente y Desarrollo Sustentable del Lago de Chapala), quienes brindarán el marco normativo y político necesario para implementar los resultados de la investigación en políticas públicas y estrategias de gestión territorial.

Estos actores no académicos son imprescindibles para garantizar que las investigaciones del **LABTER** no solo sean relevantes desde el punto de vista teórico, sino que también tengan una utilidad práctica en el contexto local, nacional e internacional. Su participación activa será crucial para que los proyectos generen soluciones concretas y efectivas ante los desafíos territoriales actuales. En síntesis, este laboratorio se proyecta como una plataforma plural, abierta y dinámica, que albergará estudios territoriales de diferentes países y estados de México, fomentando el intercambio de ideas y conocimientos.



2025

LABTER Laboratorio de Territorio Patrimonio y Paisaje



A través de esta interacción continua, el Laboratorio contribuirá a la creación de propuestas innovadoras para la gestión y conservación de paisajes bioculturales, fortaleciendo su impacto tanto a nivel académico como social. El proyecto **LABTER** no solo se construye sobre una base sólida de investigación interdisciplinaria, sino que también nace de la mano de un **Proyecto de Aplicación Profesional (PAP)** que servirá como un catalizador fundamental para articular y consolidar los esfuerzos y ambiciones del laboratorio. Este PAP proporcionará una estructura multinivel que integrará diversas perspectivas académicas y no académicas, fortaleciendo la colaboración entre instituciones, investigadores y actores locales. Asimismo se vincula a la UAB 1. Teoría y Conservación del Patrimonio, del Departamento del Hábitat Desarrollo Urbano, donde una de sus academias se dedica a la Teoría y conservación del Paisaje, A través de este enfoque, se podrá avanzar en la creación de soluciones prácticas y aplicadas para la gestión, conservación y desarrollo sostenible del territorio, el patrimonio y el paisaje, con un claro enfoque en la participación y el beneficio social. Este marco de trabajo contribuirá significativamente a la conexión entre la investigación académica y su impacto real en la comunidad.

Todo esto constituye un laboratorio de gran potencial, capaz de integrar enfoques interdisciplinarios y multinivel para abordar los desafíos actuales del territorio, el patrimonio y el paisaje. Su capacidad para articular investigaciones académicas y prácticas de impacto social, sumada al respaldo de un Proyecto de Aplicación Profesional (PAP), permitirá posicionar una plataforma estratégica para la innovación y la sostenibilidad. Como aliado estratégico, el laboratorio se complementará con los aprendizajes y las metodologías del Laboratorio interdisciplinar aliado: **FULL (Future Urban Legacy Lab) del Politécnico de Turín**, el cual es un centro de investigación interdisciplinario, interdepartamental, que analiza las transformaciones urbanas y territoriales. Este laboratorio fomenta el diálogo entre los tomadores de decisiones para enfrentar estos retos urbanos, lo que enriquece su enfoque interdisciplinario y su alcance local y global. La colaboración entre ambos laboratorios **LABTER + FULL** fortalecerá la capacidad de **LABTER** no solo desde una perspectiva local, sino también internacional, elevando su relevancia y su impacto en la gestión de territorios, patrimonios y paisajes.



2025

LABTER Laboratorio de Territorio Patrimonio y Paisaje



LABTER plantea iniciar sus actividades en otoño de 2025, y con ello articularse para impulsar el conocimiento y las prácticas de conservación y desarrollo territorial sostenible de forma multinivel y multidisciplinar.



ITESO, Universidad Jesuita de Guadalajara



Politecnico di Torino

Future Urban Legacy Lab

OTOÑO 2025



PROGRAMA DE ESPACIOS HABITABLES PARA MEJORAR LA CALIDAD DE VIDA Y PRESERVAR SUS ECOSISTEMAS

1107

LABTER. Laboratorio de territorio, patrimonio y paisaje

En el PAP LABTER colaboramos con comunidades de la Ribera de Chapala para conservar su territorio, patrimonio y paisaje biocultural. A través de estrategias y proyectos interdisciplinarios de intervención en las localidades, promovemos modelos de gestión sostenible del territorio con la participación activa de las comunidades para su protección y preservación integral.

OBJETIVO GENERAL

Realizar proyectos comunitarios para preservar y valorar el territorio, paisaje y patrimonio cultural de la Ribera de Chapala, promoviendo un modelo de gestión sostenible que favorezca la conservación ambiental, el bienestar comunitario y, a largo plazo, su reconocimiento como paisaje biocultural mediante estrategias participativas.

PROYECTOS / PRODUCTOS ESPERADOS

Estudios, diagnósticos y el diseño de proyectos e instrumentos para la gestión sostenible de paisajes bioculturales en los municipios de la Ribera de Chapala. Talleres y actividades comunitarias para la valoración y protección del patrimonio natural, cultural y social, impulsando políticas de ordenamiento, gestión y desarrollo sostenible de municipios de esa región.

CONCEPTOS CLAVE

Laboratorio, territorio, patrimonio cultural tangible e intangible, paisajes bioculturales, sustentabilidad territorial.

CARRERAS INVOLUCRADAS / EXPECTATIVAS DE LAS CARRERAS

- o **Diseño Urbano y Arquitectura del Paisaje**
Desarrollar proyectos urbanos y de paisaje a partir del análisis territorial, colaborando con autoridades locales y comunidades para la planificación normativa y estrategias de desarrollo.
- o **Arquitectura**
Generar intervenciones arquitectónicas y urbanas mediante estudios territoriales y talleres participativos, integrando a las comunidades en el diseño de soluciones.
- o **Ingeniería Civil**
Aplicar sistemas de información geográfica (SIG) y trabajar en equipo multidisciplinario para diseñar proyectos adaptados al contexto local, con participación comunitaria.
- o **Ingeniería Ambiental**
Evaluar el impacto ambiental de intervenciones urbanas y arquitectónicas, implementando estrategias de gestión ambiental en conjunto con las comunidades.
- o **Gestión Cultural**
Diseñar proyectos culturales que valoricen las tradiciones locales e involucren a la comunidad, promoviendo la preservación del patrimonio inmaterial.
- o **Hospitalidad y Turismo**
Desarrollar programas turísticos para las comunidades y proyectos de capacitación a la población local para integrarse al sector turístico y mejorar la interacción con migrantes extranjeros.
- o **Derecho**
Diseñar estrategias para la preservación del territorio promoviendo la justicia espacial y territorial.
- o **Desarrollo inmobiliario sustentable**
Proponer modelos de proyectos inmobiliarios sostenibles que respeten el contexto y a las comunidades locales.



ESCENARIO

El proyecto iniciará en el municipio de Jocotepec y abarcará gradualmente a los seis municipios de Jalisco, en fases posteriores.

BENEFICIARIOS

Comunidades y actores locales de los seis municipios de la Ribera de Chapala, gobiernos municipales y estatal y la academia por desarrollo de proyectos intervención e investigación aplicada en este territorio.

COLABORADORES

SEMADET. Secretaría de Medio Ambiente y Desarrollo Territorial de Jalisco, AIPROMADES. Asociación Intermunicipal para la Protección del Medio Ambiente y Desarrollo Sustentable del Lago de Chapala.

HORARIO

Martes de 11:00 a 14:00 horas
Jueves de 11:00 a 14:00 horas

PROFESORES

Dra. Mónica Solórzano Gil (monicasg@iteso.mx)
Dra. Mara Alejandra Cortes Lara

ASESORES DEL PAP

Mtro. Aldo Javier Gil Pérez
Dra. Marínas de la Peña Domene
Dr. Pablo Vazquez Piombo

SESIONES INFORMATIVAS

- 31 / Marzo / 2025 | 10:00-11:00 | Edificio Q4, of. 15 (Arriba Capeltic)
- 31 / Marzo / 2025 | 18:00-19:00 | Edificio Q4, of. 15 (Arriba Capeltic)
- 5 / Abril / 2025 | 10:00-11:00 | Edificio Q4, of. 15 (Arriba Capeltic)
- 5 / Abril / 2025 | 18:00-19:00 | Edificio Q4, of. 15 (Arriba Capeltic)

• Liga en TEAMS para todas las sesiones: <https://rb.gv/2g0d3l>





CONTACTO |

Dra. Mónica Solórzano Gil

Investigadora, SNII nivel 1
monicasg@iteso.mx

DEPARTAMENTO DEL HÁBITAT
Y DESARROLLO URBANO



ITESO, Universidad
Jesuita de Guadalajara